

5



Commission for Real Property Claims of Displaced Persons and Refugees

Opjina : ČAPLJINA

Posjedovni list : 300

Computer : SAR-INVENT5

ID : 12

Date : 9/29/2009

Katastarski srez ^APLJINA

Katastarska opjina ^apljina

Katbr.	Posjedni	DIO	SV
1762	DR@A.SEKRET.NARODNE ODBRANE ^APLJINA	1/1	

Dio	Blok	Osnb	Podb	Brpl	Brsk	Naziv parcel	Kultura	Klasa	Povr{ina	Br.prom.
	0	1022	1 ✓	0	0	KUJI[TE	Ost.neplodno zem.	0	3 79	✓
	0	1022	5 ✓	0	0	KUJI[TE	Ost.neplodno zem.	0	3 99	✓
	0	1969	1 ✓	0	0	GRABOVINA	Pa{njak	3	4 17	✓ 73/86
	0	1969	2 ✓	0	0	GRABOVINA	Pa{njak	3	1 34	✓ 73/86
	0	1972	0 ✓	0	0	GRABOVINA	Pa{njak	3	6 71	✓
	0	1973	1 ✓	0	0	GRABOVINA	Ku}a i zgrada	0	45	✓
							Pa{njak	3	1 85	✓
	0	1973	2 ✓	0	0	GRABOVINA	Prilazni put	0	1 20	✓
	0	1974	0 ✓	0	0	GRABOVINA	Zidine	0	30	✓
							Pa{njak	3	5 51	✓
→	0	2034	3	0	0	GRABOVINA	Pa{njak	3	4 44 99	46/87
→	0	2034	4	0	0	GRABOVINA	Pa{njak	3	3 71	
→	0	2034	5			GRABOVINA	Pa{njak	3	5 24	47/85
	0	2480	1 ✓	0	0	UL JNA	Ku}a i zgrada	0	2 09	✓
	0	2480	2 ✓	0	0	UL JNA	Dvori{te	0	4 35	✓
	0	2540	1 ✓	0	0	ULICA JNA	Ku}a i zgrada	0	2 93	✓
	0	2540	2 ✓	0	0	ULICA JNA	Dvori{te	0	3 13	
	0	2543	1 ✓	0	0	UL JNA	Ku}a i zgrada	0	3 28	✓
	0	2543	2	0	0	UL JNA	Dvori{te	0	11 27	
OTPIC.	0	2553	0	0	0	UL JNA	Ku}a i zgrada	0	3 54	
	0	2554 ✓	0 ✓	0	0	UL JNA	Dvori{te	0	5 23	✓

PL 947

PL 1790

Dio	Blok	Osnb	Podb	Brpl	Brsk	Naziv parcel	Kultura	Klasa	Površina	Br.prom.
→	0	2564	1	0	0	UL.M.GUBCA	Ku a i zgrada	0	4 48	} PL 1790
→	0	2564	2	0	0	UL.M.GUBCA	Dvori te	0	1 28	
	0	3092	✓	0	0	GRABOVINA	Livada	2	1 17 97	✓ 1/84
	0	3093	✓	0	0	GRABOVINA	[uma	4	40 40	✓
	0	3094	✓	0	0	GRABOVINA	[uma	4	37 45	✓
	0	3095	✓	1	0	VOJNO VJE@BALI TE	[uma	4	20 62 11	✓
	0	3268	✓	2	0	GRABOVINA	Prilazni put	0	3 48	✓
	0	3268	✓	3	0	GRABOVINA	Prilazni put	0	4 95	✓
	0	3268	✓	4	0	GRABOVINA	Prilazni put	0	1 00	✓
	0	3270	✓	2	0	GRABOVINA	Prilazni put	0	3 31	✓
	0	3275	✓	2	0	GRABOVINA	Prilazni put	0	11 52	✓
	0	3277	✓	2	0	GRABOVINA	Prilazni put	0	5 20	✓
	0	3277	✓	3	0	GRABOVINA	Prilazni put	0	3 60	✓
	0	3769	✓	2	0	GRABOVINA	Prilazni put	0	1 00	✓
	0	3769	✓	3	0	GRABOVINA	Prilazni put	0	2 03	✓
	0	3992	✓	1	0	GRABOVINA	Gradili te	0	1 78	✓
	0	3992	✓	2	0	VOJNI OBJEKT	Gradili te	0	22 05	✓
	0	5552	✓	2	0	DVORI TA	Dvori te	0	2 75	✓ 2/84
Pov. Ukupno:									28 45 43	✓

28 45 43
 23 82 19

 4 63 24 ✓

~~613~~
 209
 otislo iz
 ovog PL-9

4 44 99
 3 47
 5 24
 3 44
 4 48
 1 28

4 63 24
 23 82 19 ✓

 28 45 43 ✓

Bosna i Hercegovina
Federacija Bosne i Hercegovine
Hercegovačko neretvanska županija/kanton
Načelnik općine
Č a p l j i n a
Služba geodetskih i imovinsko-pravnih poslova

Broj: 06-32-1301/1223-09

Datum: 17.11.2009.

IZVOD POSJEDOVNOG LISTA 947

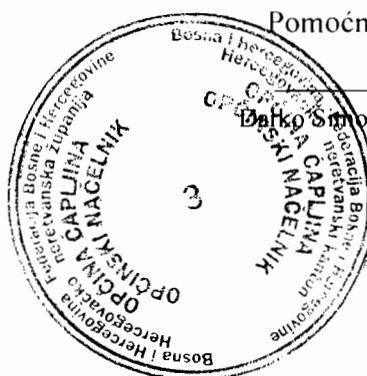
Katastarska općina: **Čapljina**

JMBG	Nositelj prava	Adresa	Dio posjeda	Vrsta prava
-	OPĆINA ČAPLJINA	ČAPLJINA	1/1	POSJEDNIK

Parcela	Plan	Naziv parcele	Način korištenja	Klasa	Površina (m2)
1245/103 2034/3	0	GRABOVINA	PAŠNJAK	3	27673
1245/118 2034/4	0	GRABOVINA	PAŠNJAK	3	371
1245/119 2034/5	0	GRABOVINA	PAŠNJAK	3	524
				Ukupno:	28568

1082/3 dio Ostale parcele na zahtjev stranke izostavljene kao NEPOTREBNE.

Izvadak se izdaje u svrhu reguliranja imovinsko-pravnih poslova i u druge svrhe se ne može uporabiti.



Pomoćnik načelnika

Danko Šimović, dipl. pravnik

Parcela		Naziv	Naziv	Površina Prin. Spisak			Dio Osnov Pbr. Pln.Skc. parcele	Naziv kulture	Kl.	ha	a	m2	Pl.Sek.	pr/god	Primjedba
2034	3	GRABOVINA	Pašnjak	3	2	82	74	300	2	18	94			Pripis	
			Pašnjak	3	2	82	74	1947	2	64	02			Otpis	
2034	4	GRABOVINA	Pašnjak	3	3	71		947	2	64	02			Otpis	
2034	5	GRABOVINA	Pašnjak	3	5	24		947	2	64	02			Otpis	
2553		UL:JNA	Kuća-i-zgrada	3	54	1790	2	52	96					Otpis	
2564	1	UL:M:GUBCA	Kuća-i-zgrada	4	48	1790	2	52	96					Otpis	
2564	2	UL:M:GUBCA	Dvorište	1	28	1790	2	52	96					Otpis	
Ukupno:										23	82	19			

Crtkanom linijom precrtane k.c. iz ovog
P.L.-a (br.300) su sa starijem na dan
31.12.1991.g.



B O S N A I H E R C E G O V I N A
 FEDERACIJA BOSNE I HERCEGOVINE
 HERCEGOVAČKO-NERETVANSKA ŽUPANIJA-KANTON
 NAČELNIK OPĆINE
 Č A P L J I N A

Služba geodetskih i imovinsko-pravnih poslova

Datum, 06.11.2009.

POSJEDOVNI LIST 300/10 SA PROMJENAMA

Katastarski srez: Čapljina
 Katastarska općina: Čapljina

Strana: 1

Kat.broj	Prezime i ime i adresa korisnika	Dio posjeda	SV	Sp.prom/god	Primjedba
1762	DRŽA.SEKRET.NARODNE ODBRANE ČAPLJINA	1/1			

Parcela	Naziv	Naziv	Površina	Prin.	Spisak	
Dio Osnov Pbr. Pln.Skc.	parcele	kulture	Kl. ha a m2	Pl.Sek.	pr/god	Primjedba
1022	1	KUĆIŠTE	Kuća i zgrada	3 79	300 2	2/00
1022	5	KUĆIŠTE	Ost.neplodno z	3 99	2	
1969	1	GRABOVINA	Pašnjak	3 4 17	300 2	73/86
1969	2	GRABOVINA	Pašnjak	3 1 34	300 2	73/86
1972		GRABOVINA	Pašnjak	3 6 71	2	
1973	1	GRABOVINA	Kuća i zgrada	45	2	
			Pašnjak	3 1 85	2	
1973	2	GRABOVINA	Prilazni put	1 20	2	
1974		GRABOVINA	Zidine	30	2	
			Pašnjak	3 5 51	2	
2480	1	UL.JNA	Kuća i zgrada	2 09	2	
2480	2	UL.JNA	Dvorište	4 35	2	
2540	1	ULICA JNA	Kuća i zgrada	2 93	2	
2540	2	ULICA JNA	Dvorište	3 13	2	
2543	1	UL JNA	Kuća i zgrada	3 28	2	
2543	2	UL JNA	Dvorište	11 27	2	
2554		UL JNA	Dvorište	5 23	2	
3092		GRABOVINA	Livada	2 1 17 97	300 2	1/84
3093		GRABOVINA	Šuma	4 40 40	2	
3094		GRABOVINA	Šuma	4 37 45	2	
3095	1	VOJNO VJEŽBALIŠTE	Šuma	4 20 62 11	2	
3268	2	GRABOVINA	Prilazni put	3 48	2	
3268	3	GRABOVINA	Prilazni put	4 95	2	
3268	4	GRABOVINA	Prilazni put	1 00	2	
3270	2	GRABOVINA	Prilazni put	3 31	2	
3275	2	GRABOVINA	Prilazni put	11 52	2	
3277	2	GRABOVINA	Prilazni put	5 20	2	
3277	3	GRABOVINA	Prilazni put	3 60	2	
3769	2	GRABOVINA	Prilazni put	1 00	2	
3769	3	GRABOVINA	Prilazni put	2 03	2	
3992	1	GRABOVINA	Gradilište	1 78	2	
3992	2	VOJNI OBJEKT	Gradilište	22 05	2	
5552	2	DVORIŠTA	Dvorište	2 75	300 2	2/84
-----1022-----	1-----	-----KUĆIŠTE-----	-----Ost.neplodno z-----	-----3-79-----	-----2-----	-----2/00-----Otpis-----
-----2034-----	3-----	-----GRABOVINA-----	-----Kuća i zgrada-----	-----3-79-----	-----300-2-----	-----2/00-----Pripis-----
-----2034-----	3-----	-----GRABOVINA-----	-----Pašnjak-----	-----3-----	-----4-44-99-----	-----300-2-----18/94-----Otpis-----

Bosna i Hercegovina
 Federacija Bosne i Hercegovine
 Hercegovačko-neretvanska županija kanton
Načelnik općine
Čapljina
 Služba geodetskih i imovinsko-pravnih poslova

*Identifikacija je na unutrašnjosti
 strane prema k.o.:*

2554, 3992/1, 3992/2

Broj: 06-32-1301/915-09

Datum: 14.9.2009

POSJEDOVNI LIST 300

Katastarska općina: Čapljina

JMBG	Nositelj prava	Adresa	Dio posjeda	Vrsta prava
	DRŽAVA SEKRET NARODNE ODBRANE	ČAPLJINA	1:1	POSJEDNIK

Parcela	Plan	Naziv parcele	Način korištenja	klasa	Površina (m ²)
1245/109	00	KUĆIŠTE	KUĆA IZGRADA		379
1245/109	00	KUĆIŠTE	NEPLODNA ZEMLJIŠTA		399
1245/109	00	GRABOVINA	PASNJAK		417
1245/109	00	GRABOVINA	PASNJAK		134
1245/109	00	GRABOVINA	PASNJAK		671
1245/109	00	GRABOVINA	KUĆA IZGRADA		45
1245/109	00	GRABOVINA	PASNJAK		185
1245/109	00	GRABOVINA	PUL CETVRTOG REDA		120
1245/109	00	GRABOVINA	ZIDINE		30
1245/109	00	GRABOVINA	PASNJAK		551
1245/109	00	GRABOVINA	KUĆA IZGRADA		209
1245/109	00	GRABOVINA	DVORIŠTE		43
1245/109	00	GRABOVINA	KUĆA IZGRADA		205
1245/109	00	GRABOVINA	DVORIŠTE		115
1245/109	00	GRABOVINA	KUĆA IZGRADA		328
1245/109	00	GRABOVINA	DVORIŠTE		1127
1245/109	00	GRABOVINA	DVORIŠTE		53
1245/109	00	GRABOVINA	TRAVA		11797
1245/109	00	GRABOVINA	SUMI		1040
1245/109	00	GRABOVINA	SUMI		1745
1245/109	00	GRABOVINA	VOJNO VJEZBALIŠTE		206211
1245/109	00	GRABOVINA	PUL CETVRTOG REDA		348
1245/109	00	GRABOVINA	PUL CETVRTOG REDA		495
1245/109	00	GRABOVINA	PUL CETVRTOG REDA		100
1245/109	00	GRABOVINA	PUL CETVRTOG REDA		331
1245/109	00	GRABOVINA	PUL CETVRTOG REDA		1152
1245/109	00	GRABOVINA	PUL CETVRTOG REDA		520
1245/109	00	GRABOVINA	PUL CETVRTOG REDA		360
1245/109	00	GRABOVINA	PUL CETVRTOG REDA		100
1245/109	00	GRABOVINA	PUL CETVRTOG REDA		20

1245/109 dio

1032 dio

*zaokruženo pu traženi IK parcela: nakon
 - (vrhovne identifikacije)*

N.K.Ö. St. br.
1969/1 1245/113

3092 — 1032 duo

1969/2 1245/227

1972 1245/112

1973/1 1245/110

N.K.Ö. St. br.
3092 — 1745 d

1973/2 1245/111

1974 1245/109 duo

3268/2 1467/18

3268/3 1463/7

3268/4 1466/4

3769/3 1467/23

3769/2 1467/22

3270/2 1467/19

3275/2 1467/20

3277/2 1467/21

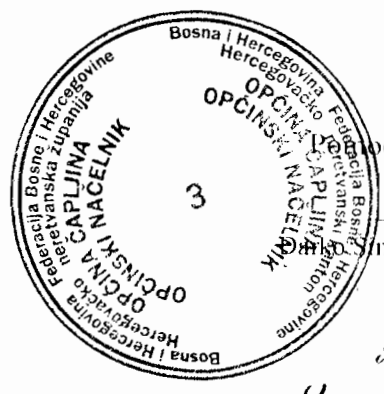
3277/3 1467/3

1742 / v
1742 / l
1769 d
1752 d
1753 d
1776 d
1777 d
1780 d
1781 d
1784 d
1785 d
1788 d
1789 d
1792 d
1793 d
" d1,

N.K.Ö.
3093

St. br.
1741/3 d 1741/2 d
1740 d 1740/1 d
1742 d

3992 1	0	GRABOVINA	GRADILIŠTE	-	178 ✓
3992 2	0	VOJNI OBJEKT	GRADILIŠTE	-	2205 ✓
<u>5552/2</u>	0	DVORIŠTA	DVORIŠTE	-	275 ✓
				Ukupno:	238219



Općinski načelnik
 Simović, dipl. pravnik

N.K.Č.	št. br.	N.K.Č.	št. br.
<u>1095/1</u>	- 1425/43	1022/1	- 308
	1461/1	2420/1	- 683/2
	1461/2	2480/2	- 624/2
	1463/1	2543/1	- 541/3
	1463/4	2540/1	- 542/5
	1463/5	1022/5	- 309
	1463/3		310
	1063/2		
	1062	5552/2	- 392/4
	1063/1	2560/2	- 541/6
	1462/13	2543/2	- 539/2
	1462/14		
	1035/1		
	i dr.		

uzima

Ova identifikacija je važeća i beznačajna, koji je
 manje detaljnije opisan baš u (mogućnost)

Bosna i Hercegovina
Federacija Bosne i Hercegovine
Hercegovačko neretvanska županija/kanton
Načelnik općine
Č a p l j i n a
Služba geodetskih i imovinsko-pravnih poslova

Broj: 06-32-1301/1095-09

Datum: 23.10.2009.

IZVOD POSJEDOVNOG LISTA 1790

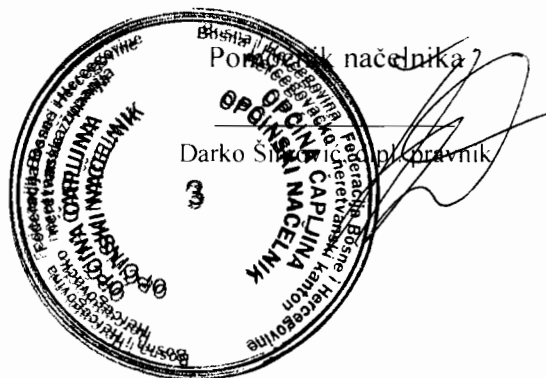
Katastarska općina: **Čapljin**

JMBG	Nositelj prava	Adresa	Dio posjeda	Vrsta prava
-	OPĆINA ČAPLJINA	ČAPLJINA	1/1	POSJEDNIK

st. br.	Parcela	Plan	Naziv parcele	Način korištenja	Klasa	Površina (m2)
	2034/50	0	GRABOVINA	PAŠNJAK	3	16225
537/5	2553	0	ULJNA	KUĆA I ZGRADA		354
313/1	2564 1	0	UL.M.GUBCA	KUĆA I ZGRADA		448
316/3	2564 2	0	UL.M.GUBCA	DVORIŠTE		128
					Ukupno:	17155

Ostale parcele na zahtjev stranke izostavljene kao NEPOTREBNE.

Izvadak se izdaje u svrhu reguliranja imovinsko-pravnih odnosa i u druge svrhe se ne može uporabiti.



3

ORGAN KOJI VODI JAVNU EVIDENCIJU (naziv, sjedište, kontakt-podaci, ovlašteno službeno lice):

Opština **CAPLJINA – ODJEL ZA KATASTAR**, sef ureda: Darko Simovic, dipl. iur.

Rbr	PODACI O NEKRETNINAMA (prema posljednjem stanju u katastru)	
1	NAZIV POLITIČKE OPŠTINE / OPĆINE	Capljina
2	NAZIV KATASTARSKE OPŠTINE / OPĆINE	Capljina
3	BROJ POSJEDOVNOG LISTA	300, 947, 1790
4	BROJ KATASTARSKE PARCELE (stari i novi premjer)	308 1022/1 i druge
5	OZNAKA PARCELE	Kuciste, ostalo nepl. zemljiste
6	POVRŠINA PARCELE	Ukupna površina PL-a je 28 45 33 m2
7	PODACI O POSJEDNIKU (i dio posjeda)	Drzavni sekretarijat narodne odbrane
8	OSTALE NAPOMENE	

SUD / ORGAN KOJI VODI JAVNU EVIDENCIJU (naziv, sjedište, kontakt-podaci, ovlašteno službeno lice):

OPCINSKI SUD Capljini – Zemljišno – knjižni ured Odgovorno lice: Mato Kresic

Rbr.	PODACI O NEKRETNINAMA	31.12.1991.	18.03.2005.	Trenutno stanje
1.	NAZIV POLITIČKE OPŠTINE / OPĆINE	Capljina	Capljina	Capljina
2.	NAZIV KATASTARSKE OPŠTINE / OPĆINE	Capljina - Trebizat	Capljina - Trebizat	Capljina - Trebizat
3.	BROJ ZEMLJIŠNO-KNJIŽNOG ULOŠKA	1074	1074	1074
4.	OZNAKA NEKRETNINA (opis i površina)	Kuca i dvoriste 435m2 i 209 m2	Kuca i dvoriste 435m2 i 209 m2	Kuca i dvoriste 435m2 i 209 m2
5.	BROJ ZEMLJIŠTA (stari i novi broj parcele)	684/2 i 683/2 2480/2 i 2480/1	684/2 i 683/2 2480/2 i 2480/1	684/2 i 683/2 2480/2 i 2480/1
6.	VRSTA / OBLIK IMOVINE / SVOJINE	Vlasništvo	Vlasništvo	Vlasništvo
7.	NOSILAC PRAVA VLASNIŠTVA	Drzava Bosna i Hercegovina	Drzava Bosna i Hercegovina	Drzava Bosna i Hercegovina
8.	NOSILAC PRAVA RASPOLAGANJA			
9.	NOSILAC PRAVA UPRAVLJANJA			
10.	NOSILAC PRAVA KORIŠTENJA	Drzavni sekretarijat za poslove narodne odbrane FNRJ	Drzavni sekretarijat za poslove narodne odbrane FNRJ	Drzavni sekretarijat za poslove narodne odbrane FNRJ
11.	NOSILAC NEKOG DRUGOG STVARNOG PRAVA			
12.	TERETI I OGRANIČENJA			
13.	OSTALE NAPOMENE	Nisu dostavljeni katastarski planovi sa identifikacijom.	Nisu dostavljeni katastarski planovi sa identifikacijom.	Nisu dostavljeni katastarski planovi sa identifikacijom.

Politička općina/opština: **ČAPLJINA**
 Katastarska općina/opština: **ČAPLJINA-TREBIŽAT**

NAR i RZ BROJ: **3054/09**

ZK uložak: **1074**

Zemljišnoknjižni izvadak

A

Popisni list

Rbr	Broj zemljišta (parcele)	OZNAKA NEKRETNINA	Površina			Primjedba
			ha	a	m ²	
1.	684/2 <i>H.p. 2480/2</i>	Kuća i dvorište; kuća i dvorište --- 04 35	---	04	35	Dana, 26.08.2008. godine preuzeto iz zk.ul.br. 1964 iste k.o.
2.	683/2 <i>N.p. 2481/1</i>	Kuća i dvorište; kuća i dvorište --- 02 09	---	02	09	Dana, 26.08.2008. godine preuzeto iz zk.ul.br. 1964 iste k.o.

B

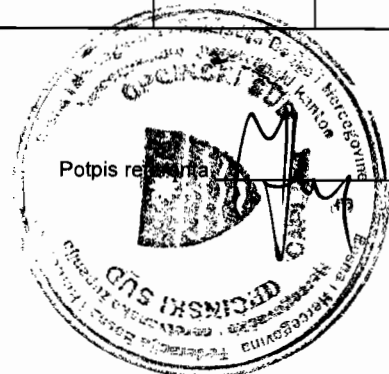
Vlasnički list

Rbr	UPISI	Primjedba
1.	Udio: 1/1 Tip: Vlasništvo Država BOSNA I HERCEGOVINA, Adresa: BOSNA I HERCEGOVINA, Nepoznat, nepoznata ; JMB: null Pr. 10.03.1966. godine Dn. 163/66. Na osnovu rješenja So-e Čapljina od 10.10.1961. godine uknjižuje se pravo vlasništva na nekretnine u A listu, na gore navedenog vlasnika.	Dana, 26.08.2008. godine preuzeto iz zk.ul.br. 1964 iste k.o.

C

Teretni list

Rbr	UPISI	Iznos (KM)	Primjedba
1.	Pr. 10.03.1966. godine Dn. 163/66. Na osnovu rješenja SO-e Čapljina od 10.10.1961. godine uknjižuje se pravo korištenja na nekretnine u A listu, u korist : Državnog sekretarijata za poslove Narodne Odbrane.		Dana, 26.08.2008. godine preuzeto iz zk.ul.br. 1964 iste k.o.



SUD / ORGAN KOJI VODI JAVNU EVIDENCIJU (naziv, sjedište, kontakt-podaci, ovlašteno službeno lice):
OPCINSKI SUD Capljini – Zemljišno – knjižni ured Odgovorno lice: Mato Kresic

Rbr.	PODACI O NEKRETNINAMA	31.12.1991.	18.03.2005.	Trenutno stanje
1.	NAZIV POLITIČKE OPŠTINE / OPĆINE	Capljina	Capljina	Capljina
2.	NAZIV KATASTARSKE OPŠTINE / OPĆINE	Capljina - Trebizat	Capljina - Trebizat	Capljina - Trebizat
3.	BROJ ZEMLJIŠNO-KNJIŽNOG ULOŠKA	1945	1945	1945
4.	OZNAKA NEKRETNINA (opis i površina)	Oskarusa dvoriste 23 m ²	Oskarusa dvoriste 23 m ²	Oskarusa dvoriste 23 m ²
5.	BROJ ZEMLJIŠTA (stari i novi broj parcele)	541/6 i druge 2540/2 i druge	541/6 i druge 2540/2 i druge	541/6 i druge 2540/2 i druge
6.	VRSTA / OBLIK IMOVINE / SVOJINE	Vlasništvo	Vlasništvo	Vlasništvo
7.	NOSILAC PRAVA VLASNIŠTVA	Drzava Bosna i Hercegovina	Drzava Bosna i Hercegovina	Drzava Bosna i Hercegovina
8.	NOSILAC PRAVA RASPOLAGANJA			
9.	NOSILAC PRAVA UPRAVLJANJA	Drzavni sekretarijat za poslove narodne odbrane FNRJ	Drzavni sekretarijat za poslove narodne odbrane FNRJ	Drzavni sekretarijat za poslove narodne odbrane FNRJ
10.	NOSILAC PRAVA KORIŠTENJA			
11.	NOSILAC NEKOG DRUGOG STVARNOG PRAVA			
12.	TERETI I OGRANIČENJA			
13.	OSTALE NAPOMENE	Nisu dostavljeni katastarski planovi sa identifikacijom.	Nisu dostavljeni katastarski planovi sa identifikacijom.	Nisu dostavljeni katastarski planovi sa identifikacijom.

Zemljišnoknjižni izvadak

A

Popisni list

Rbr	Broj zemljišta (parcele)	OZNAKA NEKRETNINA	Površina			Primjedba
			ha	a	m ²	
1.	541/6 <i>u.p. 2540/2</i>	Oskaruša; dvorište --- 00 23	---	00	23	Dana 15.12.2008. godine preuzeto iz zk.ul.br.742 iste k.o.
2.	542/5 <i>u.p. 2540/1</i>	Usputnica; zgrada --- 00 93	---	00	93	Dana 15.12.2008. godine preuzeto iz zk.ul.br.742 iste k.o.
3.	392/7 <i>u.p. 5552/2</i>	Dvorište; dvorište --- 02 02	---	02	02	Dana 15.12.2008. godine preuzeto iz zk.ul.br.742 iste k.o.

B

Vlasnički list


Rbr	UPISI	Primjedba
1.	Udio: 1/1 Tip: Vlasništvo Država BOSNA I HERCEGOVINA, Adresa: BOSNA I HERCEGOVINA, Nepoznat, nepoznata ; JMB: null Pr: 06.02.1958 godine Dn: 68/58. Temeljem ugovora o zamjeniddo Čapljina 28.09.1957 godine, Ov. br. 649/57, ddo Beograd, 16.08.1957god. Ov.br: 3472/57 ddo Koceljevo, 16.08.1956 god. Ov.br: 409/56 i ddo Goražde, 05.09.1956 god. Ov.br: 487/56 uknjižuje se pravo vlasništva na 4/5 nekretnina u A listu Đurovića Veselina i Miloša pok. Radovana, Bedrić Savke rođ. Đurović, Šotre Dimitrija pok. Jove i Šotre Dušana pok. Ilije na gore navedenog vlasnika.	Dana, 15.12.2008 god. preuzeto iz Z.k.ul.br.742 iste K.O.
2.	Udio: / Tip: Vlasništvo ZABILJEŽBA, Adresa: ; JMB: null Pr: 15.10.1962 god. Dn: 661/62 Temeljem Pravomoćnog rješenja N.O.O.-e Čapljina N.V.br. 04/III-73/1 od 10.10.1961 god. zabilježuje se organ upravljanja na nekretnine u A listu, Državni sekretarijat za poslove narodne obrane F.N.R.J.	Dana, 15.12.2008 god. preuzeto iz Z.k.ul.br.742 iste K.O.

C

Teretni list

Rbr	UPISI	Iznos (KM)	Primjedba
	Nema tereta.		





SUD / ORGAN KOJI VODI JAVNU EVIDENCIJU (naziv, sjedište, kontakt-podaci, ovlašteno službeno lice):
OPCINSKI SUD Capljini – Zemljišno – knjižni ured Odgovorno lice: Mato Kresic

Rbr.	PODACI O NEKRETNINAMA	31.12.1991.	18.03.2005.	Trenutno stanje
1.	NAZIV POLITIČKE OPŠTINE / OPĆINE	Capljina	Capljina	Capljina
2.	NAZIV KATASTARSKÉ OPŠTINE / OPĆINE	Capljina - Trebizat	Capljina - Trebizat	Capljina - Trebizat
3.	BROJ ZEMLJIŠNO-KNJIŽNOG ULOŠKA	3017 elek.	3017 elek.	3017 elek.
4.	OZNAKA NEKRETNINA (opis i površina)	Staja u Grabovini i Vrt; staja 700 m2	Staja u Grabovini i Vrt; staja 700 m2	Staja u Grabovini i Vrt; staja 700 m2
5.	BROJ ZEMLJIŠTA (stari i novi broj parcele)	1461/1 i druge 3095/1 i druge Vlasništvo	1461/1 i druge 3095/1 i druge Vlasništvo	1461/1 i druge 3095/1 i druge Vlasništvo
6.	VRSTA / OBLIK IMOVINE / SVOJINE			
7.	NOSILAC PRAVA VLASNIŠTVA	Drzava Bosna i Hercegovina	Drzava Bosna i Hercegovina	Drzava Bosna i Hercegovina
8.	NOSILAC PRAVA RASPOLAGANJA			
9.	NOSILAC PRAVA UPRAVLJANJA	Drzavni sekretarijat za poslove narodne odbrane FNRJ	Drzavni sekretarijat za poslove narodne odbrane FNRJ	Drzavni sekretarijat za poslove narodne odbrane FNRJ
10.	NOSILAC PRAVA KORIŠTENJA			
11.	NOSILAC NEKOG DRUGOG STVARNOG PRAVA			
12.	TERETI I OGRANIČENJA			

13.	OSTALE NAPOMENE			
-----	-----------------	--	--	--

Zemljišnoknjižni izvadak

A

Popisni list

Ostali upisi u ovom listu su ispušteni.

Rbr	Broj zemljišta (parcele)	OZNAKA NEKRETNINA	Površina			Primjedba
			ha	a	m²	
14.	1461/1	Staja u Grabovini i Vrt; staja ---- 07 00	----	07	00	Dana 16.10.2009 god. preuzeto iz zk.ul.br. 1633 iste k.o.
15.	1461/2	Gospodarstvena zgrada pod Čardakom; gospodarstvena zgrada ---- 00 50	----	00	50	Dana 16.10.2009 god. preuzeto iz zk.ul.br. 1633 iste k.o.
16.	1741/1	Grabovina kod hendeka; pašnjak ---- 25 00	----	25	00	Dana 16.10.2009 god. preuzeto iz zk.ul.br. 1633 iste k.o.
20.	1788	Brijest (Kanapljika) pod brdom; livada ---- 03 00	----	03	00	Dana 16.10.2009 god. preuzeto iz zk.ul.br. 1633 iste k.o.
21.	1780	Mitruša pod brdom; livada ---- 03 00	----	03	00	Dana 16.10.2009 god. preuzeto iz zk.ul.br. 1633 iste k.o.
23.	1781	Mitruša pod brdom; oranica ---- 04 60	----	04	60	Dana 16.10.2009 god. preuzeto iz zk.ul.br. 1633 iste k.o.
24.	1738	U ogradi; oranica ---- 11 70	----	11	70	Dana 16.10.2009 god. preuzeto iz zk.ul.br. 1633 iste k.o.
25.	1741/3	Grabovina; pašnjak ---- 41 50	----	41	50	Dana 16.10.2009 god. preuzeto iz zk.ul.br. 1633 iste k.o.
26.	1748/1	Kusiji orah pod brdom; oranica ---- 04 10	----	04	10	Dana 16.10.2009 god. preuzeto iz zk.ul.br. 1633 iste k.o.
28.	1748/2	Kusiji orah pod brdom; oranica ---- 03 70	----	03	70	Dana 16.10.2009 god. preuzeto iz zk.ul.br. 1633 iste k.o.
29.	1789	Brijest pod brdom; livada ---- 03 20	----	03	20	Dana 16.10.2009 god. preuzeto iz zk.ul.br. 1633 iste k.o.
30.	1749	Brijest; livada ---- 03 30	----	03	30	Dana 16.10.2009 god. preuzeto iz zk.ul.br. 1633 iste k.o.
31.	1752	Mitruša pod brdom; oranica ---- 09 00	----	09	00	Dana 16.10.2009 god. preuzeto iz zk.ul.br. 1633 iste k.o.


32.	1745	Blato Kusiji orah; oranica	---	04	55	---	04	55	Dana 16.10.2009 god. preuzeto iz zk.ul.br. 1633 iste k.o.
33.	1777	Mitruša pod brdom; livada	---	03	50	---	03	50	Dana 16.10.2009 god. preuzeto iz zk.ul.br. 1633 iste k.o.
44.	1785	Brijest pod brdom; livada	---	05	30	---	05	30	Dana 16.10.2009 god. preuzeto iz zk.ul.br. 1633 iste k.o.
56.	1467/13	Grabovina; pašnjak	---	64	90	---	64	90	Dana 16.10.2009 god. preuzeto iz zk.ul.br. 1633 iste k.o.
62.	1467/14	Grabovina; pašnjak	---	39	43	---	39	43	Dana 16.10.2009 god. preuzeto iz zk.ul.br. 1633 iste k.o.

B Vlasnički list

Rbr	UPISI	Primjedba
1.	<p>Udio: 1/1 Tip: Vlasništvo</p> <p>Država BOSNA I HERCEGOVINA, Adresa: BOSNA I HERCEGOVINA, Nepoznat, nepoznata ;</p> <p>JMB: null</p> <p>Pr: 15.04.1953 god. Dn.br: 22/53</p> <p>Na temelju pravomoćnog rješenja Narodnog odbora sreza u Čapljini, broj: 6133/52 od 01.10.1952 god. uknjižuje se pravo vlasništva na nek. u A I na gore navedenog vlasnika.</p> <p>Zatim, upisuje se kao organ upravljanja na nek. u A I Državni sekretarijat za poslove narodne odbrane F.N.R.J.</p>	Dana 16.10.2009 god. preuzeto iz zk.ul.br. 1633 iste k.o.

C Teretni list

Rbr	UPISI	Iznos (KM)	Primjedba
	Nema tereta.		



SUD / ORGAN KOJI VODI JAVNU EVIDENCIJU (naziv, sjedište, kontakt-podaci, ovlašteno službeno lice):
OPCINSKI SUD Capljini – Zemljišno – knjižni ured Odgovorno lice: Mato Kresic

Rbr.	PODACI O NEKRETNINAMA	31.12.1991.	18.03.2005.	Trenutno stanje
1.	NAZIV POLITIČKE OPŠTINE / OPĆINE	Capljina	Capljina	Capljina
2.	NAZIV KATASTARKE OPŠTINE / OPĆINE	Capljina - Trebizat	Capljina - Trebizat	Capljina - Trebizat
3.	BROJ ZEMLJIŠNO-KNJIŽNOG ULOŠKA	1106	1106	1106
4.	OZNAKA NEKRETNINA (opis i površina)	Kuca i dvoriste 79 m ²	Kuca i dvoriste 79 m ²	Kuca i dvoriste 79 m ²
5.	BROJ ZEMLJIŠTA (stari i novi broj parcele)	308 1022/1	308 1022/1	308 1022/1
6.	VRSTA / OBLIK IMOVINE / SVOJINE	Vlasništvo	Vlasništvo	Vlasništvo
7.	NOSILAC PRAVA VLASNIŠTVA	Drzava Bosna i Hercegovina	Drzava Bosna i Hercegovina	Drzava Bosna i Hercegovina
8.	NOSILAC PRAVA RASPOLAGANJA			
9.	NOSILAC PRAVA UPRAVLJANJA	Drzavni sekretarijat za poslove narodne odbrane FNRJ	Drzavni sekretarijat za poslove narodne odbrane FNRJ	Drzavni sekretarijat za poslove narodne odbrane FNRJ
10.	NOSILAC PRAVA KORIŠTENJA			
11.	NOSILAC NEKOG DRUGOG STVARNOG PRAVA			
12.	TERETI I OGRANIČENJA			
13.	OSTALE NAPOMENE	Nisu dostavljeni katastarski planovi sa identifikacijom.	Nisu dostavljeni katastarski planovi sa identifikacijom.	Nisu dostavljeni katastarski planovi sa identifikacijom.

Politička općina/opština: ČAPLJINA
Katastarska općina/opština: ČAPLJINA-TREBIŽAT

NAR i RZ BROJ: 3053/09

ZK uložak: 1106

Zemljišnoknjižni izvadak

A

Popisni list

Rbr	Broj zemljišta (parcele)	OZNAKA NEKRETNINA	Površina			Primjedba
			ha	a	m ²	
1. <i>H.p. 1022/1</i>	308	Kuća i dvorište; kuća i dvorište --- 00 79	---	00	79	Dana, 08.09.2008. godine preuzeto iz zk.ul.br. 1211 iste k.o.

B


Vlasnički list

Rbr	UPISI	Primjedba
2.	Udio: 1/1 Tip: Vlasništvo Država BOSNA I HERCEGOVINA, Adresa: BOSNA I HERCEGOVINA, Nepoznat, nepoznata ; JMB: null Pr. 06.08.1954. godine Dn. br. 180/54. Na osnovu rješenja Sreske eksproprijacione komisije u Čapljini, br. 3050-3/53 od 03.06.1954. godine uknjižuje se pravo vlasništva na nekretnine u A listu, na gore navedenog vlasnika. Zatim upisuje se kao organ upravljanja na nekretnine u A listu Općenarodne imovine, Državni sekretarijat za poslove narodne odbrane F.N.R.J.	

C

Teretni list

Rbr	UPISI	Iznos (KM)	Primjedba
	Nema tereta.		



Zemljišnoknjižni izvadak

A

Popisni list

Rbr	Broj zemljišta (parcele)	OZNAKA NEKRETNINA	Površina			Primjedba
			ha	a	m²	
1.	309	Kuća i dvorište; kuća i dvorište	---	03	99	Dana, 04.11.2008 godine preuzeto iz zk.ul.br. 1712 iste k.o.
2.	696/2	Put; put	---	01	20	Dana, 04.11.2008 godine preuzeto iz zk.ul.br. 1712 iste k.o.
3.	697/2	Put; put	---	01	20	Dana, 04.11.2008 godine preuzeto iz zk.ul.br. 1712 iste k.o.
4.	698/2	Put; put	---	00	80	Dana, 04.11.2008 godine preuzeto iz zk.ul.br. 1712 iste k.o.
5.	699/1	Naklepak od Ade; oranica	---	01	97	Dana, 04.11.2008 godine preuzeto iz zk.ul.br. 1712 iste k.o.
6.	699/2	Put; put	---	01	00	Dana, 04.11.2008 godine preuzeto iz zk.ul.br. 1712 iste k.o.
7.	700/1	Magacin i dvorište; magacin i dvorište	---	02	52	Dana, 04.11.2008 godine preuzeto iz zk.ul.br. 1712 iste k.o.
8.	702	Naklepak od Zgona; kuća sa kućištem i dvorištem	---	01	50	Dana, 04.11.2008 godine preuzeto iz zk.ul.br. 1712 iste k.o.
9.	703	Naklepak od Zgona; oranica	---	01	08	Dana, 04.11.2008 godine preuzeto iz zk.ul.br. 1712 iste k.o.
10.	539/2	Kuća i dvorište; kuća i dvorište	---	11	27	Dana, 04.11.2008 godine preuzeto iz zk.ul.br. 1712 iste k.o.
11.	541/3	Kuća i dvorište; kuća i dvorište	---	03	28	Dana, 04.11.2008 godine preuzeto iz zk.ul.br. 1712 iste k.o.

B


Vlasnički list

Rbr	UPISI	Primjedba
-----	-------	-----------

<p>1. Udio: 1/1 Tip: Vlasništvo Država BOSNA I HERCEGOVINA, Adresa: BOSNA I HERCEGOVINA, Nepoznat, nepoznata ; JMB: null Pr. 12.04.1954 godine Dn. 71/54. Na osnovu pravomoćnog rješenja Sreske eksproprijacione komisije u Čapljini od 12.10.1953 godine, broj : 3050/53-4 uknjižuje se pravo vlasništva na nekretnine u A listu, na gore navedenog vlasnika. Zatim, upisuje se kao organ upravljanja na nekretnine u A listu : Državni sekretarijat za poslove narodne odbrane F.N.R.J.</p>	<p>Dana, 04.11.2008 godine preuzeto iz zk.ul.br. 1712 iste k.o.</p>
--	---

C Teretni list

Rbr	UPISI	Iznos (KM)	Primjedba
	Nema tereta.		



ČAPJINA TREBIŽAT

Popisni list

Broj zemljišnoknjižnog uloška 1712

Prvi odjeljak

1446
1712

Broj		Oznaka zemljišta	Površina prema katastru			Primjedbe
redni	zemljišta (čestice)		ha	a	m ²	
1	309	put "Sad Podvornicom" kuća i dvorište		3	99	vidi A upis 1. dan 119/30.
2	696/2	put		5	47	--- 2.
3	697/2	put		1	20	--- 3.
4	730/2	oronica "Saklepak"		1	20	--- 3.
5	698/2	put		3	92	Vidi A upis 22.
6	699/1	oronica "Saklepak od Ade"			80	--- 4.
7	699/2	put		1	97	--- 5.
8	700/1	magacin i dvorište		1	00	--- 6.
9	702	kuća sa kucistom i dvorištem "Saklepak od Zgona"		2	52	--- 7.
10	703	kuća sa kucistom i dvorištem "Saklepak od Zgona"		1	50	--- 8.
11	725/1	oronica "Saklepak" ✓		1	08	--- 9.
12	728/2	oronica "Saklepak" ✓		8	20	vidi A upis 21.
13	729/2	oronica "Saklepak" ✓		4	65	--- 10.
14	729/4	oronica "Saklepak" ✓		3	00	--- 11.
15	732/2	oronica "Saklepak" ✓		3	60	--- 12.
16	538/2	kuća i dvorište		8	68	--- 13.
17	539/2	kuća i dvorište		4	41	--- 14.
18	541/3	kuća i dvorište		11	27	--- 15. dan 119/33
19	542/6	kuća i dvorište		4	92	--- 16. ---
20	542/8	kuća i dvorište		3	28	--- 17. ---
21	541/9	kuća i dvorište		2	40	--- 17. ---
22	313/1	put "Kamenovica" spratka i ulica "Rambowina" Dm. 71/99		4	50	--- 17. ---
23	316/2	put "Kamenovica"		4	08	--- 18. ---
24	727/2	oronica "Saklepak" ✓		4	48	Vidi A UPIS 23
25	544/7	oronica "Oskunja"		7	65	--- 18. ---
26	542/9	kuća i dvorište		1	25	--- 19.
				7	20	Vidi A upis 21.
				1	02	--- 20. dan 119/35
				1	04	--- 20. ---

- 71/54 Pr. 12 aprila 1954. Du. br. 71/54.
Na osnovu pravomoćnog rješenja Sveske eksproprijacione komisije u Čapljini od 12. oktobra 1953. br. 3050-4/53 upisana je u FI k.č. br. 309 otpisana iz FI zk. ul. br. 964.
- 72/54 Pr. 12 aprila 1954. Du. br. 72/54.
Na osnovu rješenja Sveske eksproprijacione komisije u Čapljini od 14. oktobra 1953. br. 4621/53-1 upisana je u FI k.č. broj: 696/2 otpisana iz FI zk. ul. broj: 768.
- 73/54 Pr. 12 aprila 1954. Du. broj: 73/54.
Na osnovu rješenja Sveske eksproprijacione komisije u Čapljini od 14. oktobra 1953. god. broj: 4621-2/53 upisane su u FI k.č. br. 697/2 i 730/2 otpisane iz FI zk. ul. broj: 342.
- 74/54 Pr. 12 aprila 1954. Du. broj: 74/54.
Na osnovu rješenja Sveske eksproprijacione komisije u Čapljini od 14. oktobra 1953. broj: 4621-3/53 upisana je u FI k.č. broj: 698/2 otpisana iz FI zk. ul. broj: 554.
- 75/54 Pr. 12 aprila 1954. Du. br. 75/54.
Na osnovu rješenja Sveske eksproprijacione komisije u Čapljini od 14. oktobra 1953. broj: 4621-4/53 upisana je u FI k.č. br. 699/1 otpisana iz FI zk. ul. br. 756.
- 76/54 Pr. 12 aprila 1954. Du. br. 76/54.
Na osnovu rješenja Sveske eksproprijacione komisije u Čapljini od 14. oktobra 1953. br. 4621/53 upisana je u FI k.č. br. 699/2 otpisana iz FI zk. ul. br. 1228.
- 77/54 Pr. 12. aprila 1954. Du. br. 77/54.
Na osnovu rješenja Sveske eksproprijacione komisije u Čapljini od 14. oktobra 1953. br. 4621-6/53 upisana je u FI k.č. br. 700/1 otpisana iz FI zk. ul. broj: 108.
- 78/54 Pr. 12 aprila 1954. Du. br. 78/54.
Na osnovu rješenja Sveske eksproprijacione komisije u Čapljini od 14. oktobra 1953. br. 4621/53 upisana je u FI k.č. br. 702 otpisana iz FI zk. ul. broj: 1412.
- 79/54 Pr. 12. aprila 1954. Du. br. 79/54.
Na osnovu rješenja Sveske eksproprijacione komisije u Čapljini od 14. oktobra 1953. br. 4621-9/53 upisana je u FI k.č. br. 703 otpisana iz FI zk. ul. broj: 112.
- 80/54 Pr. 12 aprila 1954. Du. br. 80/54.
Na osnovu rješenja Sveske eksproprijacione komisije u Čapljini od 14. oktobra 1953. br. 4621-10/53 upisana je u FI k.č. br. 725/1 otpisana iz FI zk. ul. broj: 1283.
- 81/54 Pr. 12. aprila 1954. Du. br. 81/54.
Na osnovu rješenja Sveske eksproprijacione komisije u Čapljini od 14. oktobra 1953. broj: 4621-12/53 upisana je u FI k.č. br. 728/2 otpisana iz FI zk. ul. br. 404.
- 82/54 Pr. 12 aprila 1954. Du. br. 82/54.
- 83/54 Na osnovu rješenja Sveske eksproprijacione komisije u Čapljini od 14. oktobra 1953. br. 4621-13/53 upisana je u FI k.č. br. 729/2 otpisana iz FI zk. ul. broj: 483.
- 83/54 Pr. 12 aprila 1954. Du. br. 83/54.
- 83/54 Na osnovu rješenja Sveske eksproprijacione komisije u Čapljini od 14. oktobra 1953. br. 4621-14/53 upisana je u FI k.č. br. 729/4 otpisana iz FI zk. ul. broj: 135.
- 85/54 Nastavljeno u sv. XXVII. na strani 90, zk. ul. broj: 1412.

Pr. 22. maja 1930. G. 210/30

Na osnovu uručenih isprava, presud u Čapljini od 20. maja 1930. G. 395/30 upisuje se u A. kat.

1. parcel broj 702 otpisana iz z. k. ul. broj 1315

Pr. 2. jula 1953. Du. broj: 83/53

Na osnovu rješenja N.O.S-a u Čapljini broj: 4621/53 od 2. jula 1953. zabijezuje se usposrijacija nekrota i vidi u brisanje

Pr. 12. aprila 1954. Du. br. 78/54.

Na osnovu rješenja Sveske eksproprijacione komisije u Čapljini od 14. oktobra 1953. br. 4621-8/53 otpisana je iz A. k. i. br. 702 i upisana u A. I. z. k. ul. br. 1712;

3. briše se zabijezba eksproprijacije pod tek. br. 2;

4. briše se nazovni uložak;

5. briše se nazovni uložak.

Na starak A. upisa z. k. ul. broj: 1712.

Pr. 12. aprila 1954. Du. br. 84/54.

Na osnovu rješenja Sveske eksproprijacione komisije u Čapljini od 14. oktobra 1953. br. 4621-15/53 upisana je u A. I. k. i. br. 730/2 otpisana iz A. I. z. k. ul. broj: 531.

14.

Pr. 15. aprila 1954. Du. br. 93/54.

Na osnovu rješenja Sveske eksproprijacione komisije u Čapljini od 15. oktobra 1953. broj: 4823/53-1 upisana je u A. I. k. i. br. 538/2 otpisana iz A. I. z. k. ul. br. 82.

15.

Pr. 15. aprila 1954. Du. br. 94/54.

Na osnovu rješenja Sveske eksproprijacione komisije u Čapljini od 15. oktobra 1953. broj: 4823/2-53 upisana je u A. I. k. i. broj: 539/2 otpisana iz A. I. z. k. ul. broj: 498.

16.

Pr. 15. aprila 1954. Du. br. 95/54.

Na osnovu rješenja Sveske eksproprijacione komisije u Čapljini od 15. oktobra 1953. broj: 4823/3-53 upisane su u A. I. k. i. broj: 541/3, 542/6, 542/8 i 541/9 otpisane iz A. I. z. k. ul. broj: 944.

17.

Pr. 5. maja 1954. Du. br. 116/54.

Na osnovu rješenja Sveske eksproprijacione komisije u Čapljini od 12. oktobra 1953. broj: 3050/2-53 upisane su u A. I. k. i. broj: 313/1 i 316/2 otpisane iz A. I. z. k. ul. broj: 79.

18.

Pr. 5. maja 1954. Du. br. 117/54.

Na osnovu rješenja Sveske eksproprijacione komisije u Čapljini od 14. oktobra 1953. broj: 4621/11-53 upisana je u A. I. k. i. broj: 727/2 otpisana iz A. I. z. k. ul. broj: 1408.

19.

Pr. 5. maja 1954. Du. br. 118/54.

Na osnovu rješenja Sveske eksproprijacione komisije u Čapljini od 15. oktobra 1953. broj: 4823/4-53 upisane su u A. I. k. i. broj: 541/7 i 542/9 otpisane iz A. I. z. k. ul. broj: 1180.

20.

Pr. 29. 10. 1963. Dn: 1374/63

N.O. rješenja Vojne Pošte br: 7945 - Pov. br: 544 otpisane su u k.č: 725/2, 727/2, 729/2, 728/2; 729/4, 732/2, pripisane u ul. 1770.

21.

Pr. 04. 02. 1998. - Dn 142/98

Na tem. odluke OV Čapljina br. 01-023-97/1 od 30. 06. 1997 otpisana je k. p. 730/2 u A list z. k. ul. br. 2990.

22.

Pr. 22. 01. 1999, DN 71/99

Na tem. ugovora o prijenosu vlasništva Čapljina OV. br. 363/96, od 10. 12. 1996. god. otpisana je k.č. 313/1 u z. k. ul. br. 2931.

23.

Pr. 11. 11. 1999. Dn. 1446/99. Na ul. broj 1446 iste k. o. - el. videnje.

c

Teretni list

1446

Broj zemljišnoknjižnog uložka

1712

1712

U p i s i

Iznos

Primjedbe

Dinara


p

DA JE KOBNA VJERNA

ORIGINAL

20. 11. 2009

OPJEKATA



SUD / ORGAN KOJI VODI JAVNU EVIDENCIJU (naziv, sjedište, kontakt-podaci, ovlašteno službeno lice):
OPCINSKI SUD Capljini – Zemljišno – knjižni ured Odgovorno lice: Mato Kresic

Rbr.	PODACI O NEKRETNINAMA	31.12.1991.	18.03.2005.	Trenutno stanje
1.	NAZIV POLITIČKE OPŠTINE / OPĆINE	Capljina	Capljina	Capljina
2.	NAZIV KATASTARSKÉ OPŠTINE / OPĆINE	Capljina - Trebizat	Capljina - Trebizat	Capljina - Trebizat
3.	BROJ ZEMLJIŠNO-KNJIŽNOG ULOŠKA	1446	1446	1446
4.	OZNAKA NEKRETNINA (opis i površina)	Kuca i dvoriste 399 m2	Kuca i dvoriste 399 m2	Kuca i dvoriste 399 m2
5.	BROJ ZEMLJIŠTA (stari i novi broj parcele)	309 i druge 1022/5 i druge Vlasništvo	309 i druge 1022/5 i druge Vlasništvo	309 i druge 1022/5 i druge Vlasništvo
6.	VRSTA / OBLIK IMOVINE / SVOJINE	Drzava Bosna i Hercegovina	Drzava Bosna i Hercegovina	Drzava Bosna i Hercegovina
7.	NOSILAC PRAVA VLASNIŠTVA			
8.	NOSILAC PRAVA RASPOLAGANJA			
9.	NOSILAC PRAVA UPRAVLJANJA	Drzavni sekretarijat za poslove narodne odbrane FNRJ	Drzavni sekretarijat za poslove narodne odbrane FNRJ	Drzavni sekretarijat za poslove narodne odbrane FNRJ
10.	NOSILAC PRAVA KORIŠTENJA			
11.	NOSILAC NEKOG DRUGOG STVARNOG PRAVA			
12.	TERETI I OGRANIČENJA			
13.	OSTALE NAPOMENE	Nisu dostavljeni katastarski planovi sa identifikacijom.	Nisu dostavljeni katastarski planovi sa identifikacijom.	Nisu dostavljeni katastarski planovi sa identifikacijom.

Politička općina/opština: **ČAPLJINA**
 Katastarska općina/opština: **ČAPLJINA-TREBIŽAT**

NAR I RZ BROJ: **3055/09**

ZK uložak: **1446**

Zemljišnoknjižni izvadak

A

Popisni list

Ostali upisi u ovom listu su ispušteni.

Rbr	Broj zemljišta (parcele)	OZNAKA NEKRETNINA	Površina			Primjedba
			ha	a	m ²	
1. <i>N.p. 1022/1</i>	309	Kuća i dvorište; kuća i dvorište ---- 03 99	----	03	99	Dana, 04.11.2008 godine preuzeto iz zk.ul.br. 1712 iste k.o.
10. <i>N.p. 2573/2</i>	539/2	Kuća i dvorište; kuća i dvorište ---- 11 27	----	11	27	Dana, 04.11.2008 godine preuzeto iz zk.ul.br. 1712 iste k.o.
11. <i>N.p. 2573/1</i>	541/3	Kuća i dvorište; kuća i dvorište ---- 03 28	----	03	28	Dana, 04.11.2008 godine preuzeto iz zk.ul.br. 1712 iste k.o.

B


Vlasnički list

Rbr	UPISI	Primjedba
1.	Udio: 1/1 Tip: Vlasništvo Država BOSNA I HERCEGOVINA, Adresa: BOSNA I HERCEGOVINA, Nepoznat, nepoznata ; JMB: null Pr. 12.04.1954 godine Dn. 71/54. Na osnovu pravomoćnog rješenja Sreske eksproprijacione komisije u Čapljini od 12.10.1953 godine, broj : 3050/53-4 uknjižuje se pravo vlasništva na nekretnine u A listu, na gore navedenog vlasnika. Zatim, upisuje se kao organ upravljanja na nekretnine u A listu : Državni sekretarijat za poslove narodne odbrane F.N.R.J.	Dana, 04.11.2008 godine preuzeto iz zk.ul.br. 1712 iste k.o.

C

Teretni list

Rbr	UPISI	Iznos (KM)	Primjedba
	Nema tereta.		



Politička općina/opština: **ČAPLJINA**
 Katastarska općina/opština: **ČAPLJINA-TREBIŽAT**

NAR i RZ BROJ: **3378/09**
 ZK uložak: **363**

Zemljišnoknjižni izvadak

A

Popisni list

Rbr	Broj zemljišta (parcele)	OZNAKA NEKRETNINA	Površina			Primjedba
			ha	a	m ²	
1.	316/3	dvorište i ulica; dvorište i ulica --- 01 28	---	01	28	Dana 12.01.2006. preuzeto iz zk.ul.br. 2931 iste KO.
2.	537/5	dućan; dućan --- 03 54	---	03	54	Dana 12.01.2006. preuzeto iz zk.ul.br. 2931 iste KO.
3.	313/1	Rambovine; zgrada i ulica --- 04 48	---	04	48	Dana 12.01.2006. preuzeto iz zk.ul.br. 2931 iste KO.

B


Vlasnički list

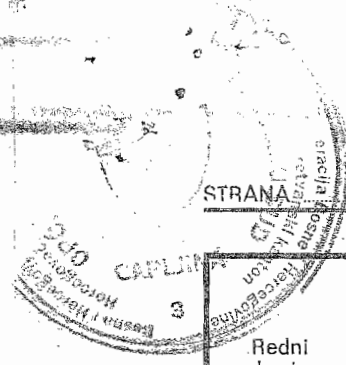
Rbr	U P I S I	Primjedba
1.	Udio: 1/1 Tip: Vlasništvo Općina Čapljina, Adresa: Čapljina, Trg Kralja Zvonimira bb; JMB: null Pr.22.01.1999. DN:71/99 Na temelju ugovora o prijenosu prava vlasništva Čapljina OV.br.363/96 od 10.12.1996. uknjižuje se pravo vlasništva na 1/1 nek. u A listu, gore navedenoj vlasnici.	Dana 12.01.2006. preuzeto iz zk.ul.br. 2931 iste KO.

C

Teretni list

Rbr	U P I S I	Iznos (KM)	Primjedba
	Nema tereta.		





STRANA

Drugi odjeljak


Redni broj	U P I S I	Primjedba
1	<p>Pr. 22.01.1999., DN 71/99</p> <p>Na tem. ugovora o prijemu prava vlasništva Čapljinu O.V. br. 363/96, od 10.12.1996. god., upisana je k.č. 316/3 iz zk. ul. br. 1701, zatim k.č. 537/5 iz zk. ul. br. 1459 i k.č. 313/1 iz zk. ul. br. 1712 sve k.o. Čapljinu-Trebižat.</p>	
	<p>Dana 12.01.2006. elektr. preuzeto u zk. ul. 363 iste kv.</p>	

Sopstvenički list

Broj zemljišnoknjižnog uložka

2931.

2931



Redni broj

U P I S I

Primjedba

Pr. 22. 01. 1999., DN 71/99

Na tem. ugovora o prijenosu prava vlasništva Čapljina ov.br. 363/96, od 10. 12. 1996. god., uknjižuje se pravo vlasništva na 1/1 nek. u A listu u korist:

1. OPĆINE ČAPLJINA sa

1/1

10-2672

Politička općina/opština: ČAPLJINA
 Katastarska općina/opština: ČAPLJINA-TREBIŽAT

NAR i RZ BROJ: 3373/09
 ZK uložak: 82

Zemljišnoknjižni izvadak

A

Popisni list

Rbr	Broj zemljišta (parcele)	OZNAKA NEKRETNINA	Površina			Primjedba
			ha	a	m²	
1.	1245/269	njiva, šuma Potkrajak; Njiva --- 01 28	---	01	28	Dana, 28.09.2005. preuzeto iz zk.ul.br. 3107 iste KO.
2.	1245/270	Okrajak; šuma --- 22 26	---	22	26	Dana, 28.09.2005. preuzeto iz zk.ul.br. 3107 iste KO.

B


Vlasnički list

Rbr	UPISI	Primjedba
1.	Udio: 1/1 Tip: Vlasništvo Džeko (Dominik) Mile, Adresa: BiH, FBiH Čapljina, Čapljina, Trebižat bb; JMB: 1912955151138 Pr.23.07.2003.DN:308/2003 Na temelju ugovora o darovanju Čapljina OV.br.545/03 od 15.07.2003.uknjižuje se pravo vlasništva na 1/1 nek.u A listu Anice Džeko gore navedenom vlasniku.	Dana, 28.09.2005. preuzeto iz zk.ul.br. 3107 iste KO.

C

Teretni list

Rbr	UPISI	Iznos (KM)	Primjedba
	Nema tereta.		



 Potpis referenta

B Vlastovnica

Broj gruntovnog uloška 3107 101

82


Tekući broj	Upisi	Opaska
	Pr. 30.09.2002.g. - Dn. 485/2002	
	Na tem. Odluke O.V. Čapljina, br. 01-023-37/1 od 12.10.2002.g.	
	uknjižuje se pravo vlasništva na 1/4 nek. u A Listu, u korist:	
1.	Društvenog vlasništva sa:	Vidi 2 prijenos vlasništva
	Pr. 28.10.2002.g. - Dn. 528/2002	
	Na tem. rješenja O. Čapljina, br. 06-474-7/1 od 16.09.2002.god. uknjižuje se pravo vlasništva na 1/4 nek u A Listu, društvenog vlasništva, u korist:	
2.	Anice Džeko, žena Domina, rot. Pechar iz Čapljine sa:	Vidi 3 prijenos vlasništva
	Pr. - 23.07.2003.g. - Dn. 308/2003	
	Na tem. ugovora o darovanju Čapljina, ov. br. 545/03 od 15.07.2003.god., uknjižuje se pravo vlasništva na 1/4 nek. u A Listu, Anice Džeko, u korist:	
3.	Mile Džeko, sin Domina iz Čapljine sa:	1/1 id-982

22

C Teretovnica

Broj gruntovnog uloška 3107

101

Tekući broj	Upisi	Iznos	Opaska
	Pr. 30.09.2002.g. - Dn. 485/2002		
	Na tem. Odluke O.V. Čapljina, br. 01-023-37/1 od 12. 10. 2002.g. uknjižuje se pravo korištenja na 1/1 nek. u A Listu, u korist:		
1.	Općine Čapljina sa: 1/1		Vidi 2 brisanje
	Pr. 23.10.2002.g. - Dn. 528/2002		
2.	Na tem. rješenja O. Čapljina, br. 06-474-7/1 od 16.09.2002.god briše se zabilježba pod red. br. 1.		
	20. 11. 2009 JHT de 		

Zemljišnoknjižni izvadak

A

Popisni list

Rbr	Broj zemljišta (parcele)	OZNAKA NEKRETNINA	Površina			Primjedba
			ha	a	m ²	
1.	1245/94	Grabovina; pašnjak 0010 29 92	0010	29	92	Dana, 07.12.2005 godine, preuzeto iz zk.ul.br. 2907 iste K.O.
3.	1245/102	Grabovina; neplodno 0010 11 78	0010	11	78	Dana, 07.12.2005 godine, preuzeto iz zk.ul.br. 2907 iste K.O.
4.	1245/103	Grabovina; pašnjak 0003 06 71	0003	06	71	Dana, 07.12.2005 godine, preuzeto iz zk.ul.br. 2907 iste K.O.
5.	1245/104	Grabovina; pašnjak --- 17 70	---	17	70	Dana, 07.12.2005 godine, preuzeto iz zk.ul.br. 2907 iste K.O.
6.	1245/114	Grabovina; put --- 01 51	---	01	51	Dana, 07.12.2005 godine, preuzeto iz zk.ul.br. 2907 iste K.O.
7.	1245/117	Grabovina; put --- 00 53	---	00	53	Dana, 07.12.2005 godine, preuzeto iz zk.ul.br. 2907 iste K.O.
8.	1245/120	Grabovina; pašnjak --- 12 91	---	12	91	Dana, 07.12.2005 godine, preuzeto iz zk.ul.br. 2907 iste K.O.
9.	1245/124	Grabovina; put --- 00 36	---	00	36	Dana, 07.12.2005 godine, preuzeto iz zk.ul.br. 2907 iste K.O.
10.	1245/127	Grabovina; pašnjak --- 19 29	---	19	29	Dana, 07.12.2005 godine, preuzeto iz zk.ul.br. 2907 iste K.O.
11.	1245/128	Grabovina; put --- 00 41	---	00	41	Dana, 07.12.2005 godine, preuzeto iz zk.ul.br. 2907 iste K.O.
12.	1245/129	Grabovina; put --- 26 15	---	26	15	Dana, 07.12.2005 godine, preuzeto iz zk.ul.br. 2907 iste K.O.
13.	1500/21	Grabovina kod logora; put --- 18 85	---	18	85	Dana, 07.12.2005 godine, preuzeto iz zk.ul.br. 2907 iste K.O.
14.	1500/22	Grabovina; pašnjak --- 20 64	---	20	64	Dana, 07.12.2005 godine, preuzeto iz zk.ul.br. 2907 iste K.O.
15.	1500/23	Grabovina; --- 03 31	---	03	31	Dana, 07.12.2005 godine, preuzeto iz



put							---	03	31	zk.ul.br. 2907 iste K.O.	
16.	1500/24	Grabovina; put	---	00	57	---	00	57	Dana, 07.12.2005 godine, preuzeto iz zk.ul.br. 2907 iste K.O.		
17.	1500/25	Grabovina; put	---	04	38	---	04	38	Dana, 07.12.2005 godine, preuzeto iz zk.ul.br. 2907 iste K.O.		
18.	1500/26	Grabovina; put	---	00	64	---	00	64	Dana, 07.12.2005 godine, preuzeto iz zk.ul.br. 2907 iste K.O.		
19.	1500/27	Grabovina; put	---	01	38	---	01	38	Dana, 07.12.2005 godine, preuzeto iz zk.ul.br. 2907 iste K.O.		
20.	1500/28	Grabovina; put	---	06	88	---	06	88	Dana, 07.12.2005 godine, preuzeto iz zk.ul.br. 2907 iste K.O.		
21.	1245/243	Grabovina; neplodno	0001	62	25	0001	62	25	Dana, 07.12.2005 godine, preuzeto iz zk.ul.br. 2907 iste K.O.		
23.	1245/273	Grabovina; pašnjak	---	89	98	---	89	98	Dana, 07.12.2005 godine, preuzeto iz zk.ul.br. 2907 iste K.O.		
24.	1245/274	Grabovina; pašnjak	---	18	01	---	18	01	Dana, 07.12.2005 godine, preuzeto iz zk.ul.br. 2907 iste K.O.		
28.	1245/101	Grabovina; neplodno	---	81	20	---	81	20	Dn. 819/06		

A2

Drugi dio - upisi

Rbr	UPISI	Primjedba
1.	Pr:05.01.2006 god. Dn:15/06 Temeljem Rješenja OV-a Čapljina br.06-33-407/1-2005 od 05.07.2005 god. otpisuje se iz A lista Z.k.ul.br.295 kč.br.1245/277 ,te se upisuje u A list Z.k.ul.br.311 iste K.O.	
2.	Pr:05.01.2006 god. Dn:16/06 Temeljem Rješenja OV-a Čapljina br.06-33-408/1-2005 od 05.07.2005 god. otpisuje se iz A lista Z.k.ul.br.295 kč.br.1245/278 ,te se upisuje u A list Z.k.ul.br.313 iste K.O.	
3.	Primljeno 15.03.2007 godine, Dnevnik 233/07 Na temelju rješenja Općine Čapljina broj: 06-33-145/1-2005 od 14.07.2006 godine, otpisuje se iz A lista zk.ul.br. 295 k.č. 1245/281, te se ista upisuje u A list zk.ul.br. 743 iste k.o.	
4.	Primljeno 16.05.2008 Dnevnik 584/08 Na temelju rješenja O.V. Čapljina, br. 06-475-140/1-01 od 15.05.2008 godine, otpisana je kč. 1245/266 iz zk.ul.br. 295, te se ista upisuje u zk.ul.br. 836 iste k.o.	

B

Vlasnički list

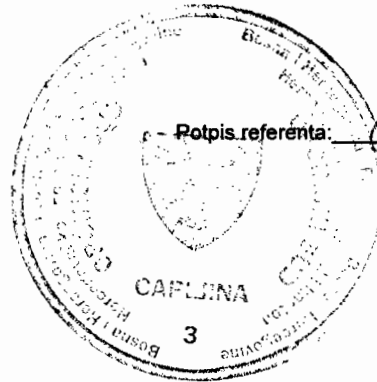
Rbr	UPISI	Primjedba
1.	Udio: 1/1 Tip:Vlasništvo Država BOSNA I HERCEGOVINA, Adresa: BOSNA I HERCEGOVINA,Nepoznat,nepoznata ; JMB: null Pr. 23.07.1998. - Dn. 700/98 Na temelju rješenja O.V. Čapljina, br. 251/1 od 17.10.1995 godine, uknjižuje se pravo vlasništva na 1/1 nekretnina u A listu, na gore navedenog vlasnika.	Dana, 07.12.2005 godine preuzeto iz zk.ul.br. 2907 iste K.O.



C

Teretni list

Rbr	UPISI	Iznos (KM)	Primjedba
1.	Pr. 23.07.1998. - Dn. 700/98 Na temelju odluke O.V. Čapljina, br. 251/1 od 17.10.1995 godine, uknjižuje se pravo korištenja na 1/1 nekretnina u A listu, u korist: Općine Čapljine sa: 1/1		Dana, 07.12.2005 godine preuzeto iz zk.ul.br. 2907 iste K.O.



Potpis referenta

Politička općina/opština: ČAPLJINA
Katastarska općina/opština: ČAPLJINA-TREBIŽAT

NAR i RZ BROJ: 3381/09
ZK uložak: 311

Zemljišnoknjižni izvadak

A

Popisni list

Rbr	Broj zemljišta (parcele)	OZNAKA NEKRETNINA	Površina			Primjedba
			ha	a	m ²	
1.	1245/277	Grabovina; pašnjak — 18 45	—	18	45	Vidi A2 list, rbr 1

A2

Drugi dio - upisi

Rbr	UPISI	Primjedba
1.	Pr:05.01.2006 god. Dn:15/06 Temeljem Rješenja OV-a Čapljina br.06-33-407/1-2005 od 05.07.2005 god. otpisuje se iz A lista Z.k.ul.br.295 kč.br.1245/277, te se upisuje u A list Z.k.ul.br.311 iste K.O.	

B

Vlasnički list

Rbr	UPISI	Primjedba
1.	Udio: 1/1 Tip:Vlasništvo Država BOSNA I HERCEGOVINA, Adresa: BOSNA I HERCEGOVINA,Nepoznat,nepoznata ; JMB: null Pr:05.01.2006 god. Dn:15/06 Temeljem B vlastovnice Z.k.ul.br.295 uknjižuje se pravo vlasništva na nekretnine u A listu na gore navedenog vlasnika.	

C

Teretni list

Rbr	UPISI	Iznos (KM)	Primjedba
1.	Pr:05.01.2006 god. Dn:15/06 Temeljem Rješenja OV-a Čapljina br.06-33-407/1-2005 od 05.07.2005 god. uknjižuje se pravo korištenja zemljišta u A listu u korist: MIJE PEHAR, Mirkovog iz Trebižata sa: 1/1.		

Potpis referenta: 

Politička općina/opština: **ČAPLJINA**
Katastarska općina/opština: **ČAPLJINA-TREBIŽAT**

NAR i RZ BROJ: **3382/09**
ZK uložak: **313**

Zemljišnoknjižni izvadak

A

Popisni list

Rbr.	Broj zemljišta (parcele)	OZNAKA NEKRETNINA	Površina			Primjedba
			ha	a	m ²	
1.	1245/278	Grabovina; pašnjak --- 12 92	---	12	92	Vidi A2 list, rbr 1

A2

Drugi dio - upisi

Rbr.	UPISI	Primjedba
1.	Pr:05.01.2006 god. Dn:16/06 Temeljem Rješenja OV-a Čapljina br.06-33-408/1-2005 od 05.07.2005 god. otpisuje se iz A lista Z.k.ul.br.295 kč.br.1245/278 ,te se upisuje u A list Z.k.ul.br.313 iste K.O.	

B


Vlasnički list

Rbr.	UPISI	Primjedba
1.	Udio: 1/1 Tip:Vlasništvo Država BOSNA I HERCEGOVINA, Adresa: BOSNA I HERCEGOVINA,Nepoznat,nepoznata ; JMB: null Pr:05.01.2006 god. Dn:16/06 Temeljem B vlastovnice Z.k.ul.br.295 uknjižuje se pravo vlasništva na nekretnine u A listu na gore navedenog vlasnika.	

C

Teretni list

Rbr.	UPISI	Iznos (KM)	Primjedba
1.	Pr:05.01.2006 god. Dn:16/06 Temeljem Rješenja OV-a Čapljina br.06-33-408/1-2005 od 05.07.2005 god. uknjižuje se pravo korištenja zemljišta u A listu u korist: DARIJANA PEHAR, Mijinog iz Trebižata sa: 1/1.		



Potpis referenta:

Politička općina/opština: ČAPLJINA
 Katastarska općina/opština: ČAPLJINA-TREBIŽAT

NAR i RZ BROJ: 3383/09
 ZK uložak: 743

Zemljišnoknjižni izvadak

A

Popisni list

Rbr	Broj zemljišta (parcele)	OZNAKA NEKRETNINA	Površina			Primjedba
			ha	a	m²	
1.	1245/281	Grabovina; neplodno --- 08 58	---	08	58	Vidi A2 list, rbr 1

A2

Drugi dio - upisi

Rbr	UPISI	Primjedba
1.	Primljeno 15.03.2007 godine, Dnevnik 233/07 Na temelju rješenja Općine Čapljina broj: 06-33-145/1-2005 od 14.07.2006 godine, otpisuje se iz A lista zk.ul.br. 295 k.č. 1245/281, te se ista upisuje u A list zk.ul.br. 743 iste k.o.	

B


Vlasnički list

Rbr	UPISI	Primjedba
1.	Udio: 1/1 Tip: Vlasništvo Džeko (Dominik) Mile, Adresa: BiH, FBiH Čapljina, Čapljina, Trebižat bb; JMB: 1912955151138 Primljeno 15.03.2007 godine, Dnevnik 233/07 Na temelju rješenja Općine Čapljina broj: 06-33-145/1-2005 od 14.07.2006 godine, uknjižuje se pravo vlasništva na 1/1 dijela nekretnina u A listu, na gore navedenog vlasnika.	

C

Teretni list

Rbr	UPISI	Iznos (KM)	Primjedba
	Nema tereta.		



Potpis referenta:

[Handwritten signature]



Politička općina/opština: ČAPLJINA
 Katastarska općina/opština: ČAPLJINA-TREBIŽAT

NAR i RZ BROJ: 3384/09
 ZK uložak: 836

Zemljišnoknjižni izvadak

A

Popisni list

Rbr.	Broj zemljišta (parcele)	OZNAKA NEKRETNINA	Površina			Primjedba
			ha	a	m ²	
1.	1245/266	Grabovina; pašnjak	---	05	24	Vidi A2 list, rbr 1

A2

Drugi dio - upisi

Rbr	UPISI	Primjedba
1.	Primljeno 16.05.2008 Dnevnik 584/08 Na temelju rješenja O.V. Čapljina, br. 06-475-140/1-01 od 15.05.2008 godine, otpisana je kč. 1245/266 iz zk.ul.br. 295, te se ista upisuje u zk.ul.br. 836 iste k.o.	

B


Vlasnički list

Rbr	UPISI	Primjedba
1.	Udio: 1/1 Tip:Vlasništvo Država BOSNA I HERCEGOVINA, Adresa: BOSNA I HERCEGOVINA,Nepoznat,nepoznata ; JMB: null Primljeno 16.05.2008 Dnevnik 584/08 Na temelju rješenja O.V. Čapljina, br. 06-475-140/1-01 od 15.05.2008 godine uknjižuje se pravo vlasništva na 1/1 nekretnina u A listu, na gore navedenog vlasnika.	

C

Teretni list

Rbr	UPISI	Iznos (KM)	Primjedba
1.	Primljeno 16.05.2008 Dnevnik 584/08 Na temelju rješenja O.V. Čapljina, br. 06-475-140/1-01 od 15.05.2008 godine uknjižuje se pravo korištenja na 1/1 nekretnina u A listu, u korist: Mladenke Kolak, kći Boška iz Grabovina sa: 1/1		



Potpis referenta:

[Handwritten signature]



POPIŠNI LIST

BROJ ZEMLJIŠNOKNJIŽNOG ULOŠKA 2907

Prvi odjeljak

295

2021.03.07

Broj		OZNAKA ZEMLJIŠTA	Površina prema katastru			Primjedba
Redni	Zemljišta (parcela)		ha	a	m ²	
1.	1245/94	pašnjak "Grabovina" EL. 102992	10 2	29 4	98	VIDI A UPIS 1. Dn. 503/02
2.	1245/101	neplodno "Grabovina" EL. 12115	1 0	21 5	8 8	Dn. 503/02 Dn. 502/02
3.	1245/102	- - - EL.	10	11	78	- - -
4.	1245/103	neplodno "Grabovina" pašnjak 3057! EL.	4 3	06 7	71	Dn. 257/2002 Dn. 129/99
5.	1245/104	put "Grabovina" EL.		17	70	- - -
6.	1245/114	- - - EL.		1	51	- - -
7.	1245/117	put - - - EL.			53	- - -
8.	1245/120	pašnjak "Grabovina" EL.		12	91	VIDI A UPIS 1.
9.	1245/124	put "Grabovina" EL.			36	- - -
10.	1245/127	pašnjak - - - EL.		19	29	- - -
11.	1245/128	put - - - EL.			41	- - -
12.	1245/129	put - - - EL.		26	15	- - -
13.	1500/21	put "Grabovina" kod logora EL.		18	85	- - -
14.	1500/22	pašnjak "Grabovina" EL.		20	64	- - -
15.	1500/23	put "Grabovina" EL.		3	31	- - -
16.	1500/24	put - - - EL.			57	- - -
17.	1500/25	put - - - EL.		4	38	- - -
18.	1500/26	put - - - EL.			64	- - -
19.	1500/27	put - - - EL. 295		1	38	- - -
20.	1500/28	put "Grabovina" EL. 295		6	88	VIDI A UPIS 1.
21.	1245/243	neplodno "Grabovina" EL.	1	62	25	Dn. 129/99.
22.	1245/266	pašnjak "Grabovina" EL.		5	24	Dn. 257/2002
23.	1245/269	njiva, šuma "Potkraj" -		1	38	Dn. 502/02
24.	1245/273	pašnjak "Grabovina" EL.		89	98	VIDI A UPIS 2. Dn. 503/02
25.	1245/274	pašnjak "Grabovina" EL. 295		18	01	Dn. 503/02
26.						

U P I S I

Primjedba

Pr. 13. 07. 1998. g. - Dn. 700/98

1. Na temelju odluke O.V. Čapljinca, br. 251/1 od 17. 10. 1995. g. upisane su kč. 1245/94, 1245/101, 1245/102, 1245/103, 1245/104, 1245/114, 1245/117, 1245/120, 1245/124, 1245/127, 1245/128, 1245/129, 1500/21, 1500/22, 1500/23, 1500/24, 1500/25, 1500/26, 1500/27; 1500/28 iz z.k.ul. br. 1636.

Pr. 29. 05. 2003. g. - Dn. 216/2003

2. Na temelju rješenja O. Čapljinca, br. 06-477-6/1 od 29. 04. 2003. god., otpisana je kč. 1245/269 u z.k.ul. br. 3107.

Dana 07. 12. 2005. god., preneseno u z.k.ul. br. 295, iste k.o. - Gl. vod

Sopstvenički list

295

Broj zemljišnoknjižnog uložka 2907

Redni broj	U P I S I	Primjedbe
	Pr. 23.07.1998.g. - Dn. 700/98	
	Na tem. odluke O. V. Čapljiina, br. 251/1 od 17.10.1995.g. uknjižuje se pravo vlasništva na 1/1 nek. u A listu u korist:	
1.	Društvenog vlasništva sa: 1/1	vidi 477

SUD / ORGAN KOJI VODI JAVNU EVIDENCIJU (naziv, sjedište, kontakt-podaci, ovlašteno službeno lice):
OPCINSKI SUD CAPLJINA – Zemljišno – knjižni ured, odgovorno lice Kresic Mato

Rbr.	PODACI O NEKRETNINAMA	31.12.1991.	18.03.2005.	Trenutno stanje
1.	NAZIV POLITIČKE OPŠTINE / OPĆINE	apCijina	Capljina	apCijina
2.	NAZIV KATASTARSKE OPŠTINE / OPĆINE	Capljina-Trebizat	Capljina-Trebizat	Capljina-Trebizat
3.	BROJ ZEMLJIŠNO-KNJIŽNOG ULOŠKA	1636 stari	1636 stari	2197 elektronski
4.	OZNAKA NEKRETNINA (opis i površina)	Ada, oranica 1140 m ²	Ada, oranica 1140 m ²	Ada, oranica 1140 m ²
5.	BROJ ZEMLJIŠTA (stari i novi broj parcele)	441	441	441
6.	VRSTA / OBLIK IMOVINE / SVOJINE	Drzavna svojina	Drzavna svojina	Drzavna svojina
7.	NOSILAC PRAVA VLASNIŠTVA	Drzava Bosna i Hercegovina	Drzava Bosna i Hercegovina	Drzava Bosna i Hercegovina
8.	NOSILAC PRAVA RASPOLAGANJA			
9.	NOSILAC PRAVA UPRAVLJANJA	Drzavni sekretarijat za poslove narodne odbrane FNRJ	Drzavni sekretarijat za poslove narodne odbrane FNRJ	Drzavni sekretarijat za poslove narodne odbrane FNRJ
10.	NOSILAC PRAVA KORIŠTENJA	Savezni sekretarijat za narodnu odbranu FNRJ	Savezni sekretarijat za narodnu odbranu FNRJ	Savezni sekretarijat za narodnu odbranu FNRJ
11.	NOSILAC NEKOG DRUGOG STVARNOG PRAVA			
12.	TERETI I OGRANIČENJA			
13.	OSTALE NAPOMENE			

Zemljišnoknjižni izvadak

A

Popisni list

Rbr	Broj zemljišta (parcele)	OZNAKA NEKRETNINA	Površina			Primjedba
			ha	a	m²	
1.	441	Ada; oranica --- 11 40	---	11	40	Dana, 20.01.2009 godine preuzeto iz Zk.ul.br. 1636 iste k.o.
2.	532/2	Naklepak od Oskoruše; pašnjak --- 03 70	---	03	70	Dana, 20.01.2009 godine preuzeto iz Zk.ul.br. 1636 iste k.o.
3.	1245/146	Grabovina; put --- 12 26	---	12	26	Dana, 20.01.2009 godine preuzeto iz Zk.ul.br. 1636 iste k.o.
4.	1245/147	Grabovina; put --- 00 30	---	00	30	Dana, 20.01.2009 godine preuzeto iz Zk.ul.br. 1636 iste k.o.
5.	1245/148	Grabovina; put --- 03 71	---	03	71	Dana, 20.01.2009 godine preuzeto iz Zk.ul.br. 1636 iste k.o.
6.	1245/149	Grabovina; pašnjak --- 13 19	---	13	19	Dana, 20.01.2009 godine preuzeto iz Zk.ul.br. 1636 iste k.o.
7.	1245/150	Grabovina; pašnjak --- 01 30	---	01	30	Dana, 20.01.2009 godine preuzeto iz Zk.ul.br. 1636 iste k.o.
8.	1245/156	Grabovina; put --- 42 56	---	42	56	Dana, 20.01.2009 godine preuzeto iz Zk.ul.br. 1636 iste k.o.
9.	1245/157	Grabovina; pašnjak --- 04 50	---	04	50	Dana, 20.01.2009 godine preuzeto iz Zk.ul.br. 1636 iste k.o.
10.	1245/226	Grabovine; put --- 00 19	---	00	19	Dana, 20.01.2009 godine preuzeto iz Zk.ul.br. 1636 iste k.o.

B

Vlasnički list


Rbr	UPISI	Primjedba
-----	-------	-----------



1.	<p>Udio: 1/1 Tip: Vlasništvo</p> <p>Država BOSNA I HERCEGOVINA, Adresa: BOSNA I HERCEGOVINA, Nepoznat, nepoznata ;</p> <p>JMB: null</p> <p>Pr. 06.06.1946 godine Dn. 162/46.</p> <p>Na temelju odluke Sreskog suda u Čapljini od 05.06.1946 godine br. I: 293/46, a u smislu čl. 24 i 6 Zakona o konfiskaciji od 09.06.1945 godine, uknjižuje se pravo vlasništva na nekretnine u A listu, na gore navedenog vlasnika.</p> <p>Zatim, Pr. 14.10.1961 godine Dn. 574/61.</p> <p>Na temelju Rješenja Narodnog odbora općine Čapljina od 29.07.1961 godine OV. 04/III-7-/3, upisuje se kao organ upravljanja na nekretnine u A listu:</p> <p>Državni Sekretarijat za poslove Narodne obrane FNRJ.</p>	<p>Dana, 20.01.2009 godine preuzeto iz Zk.ul.br. 1636 iste k.o.</p>
----	--	---

C Teretni list

Rbr	UPISI	Iznos (KM)	Primjedba
1.	<p>Pr. 26.06.1975 godine Dn. 188/75.</p> <p>Na temelju Rješenja S.O.-e Čapljina br. 03/I-476-5/1-74 od 07.05.1975 godine, uknjižuje se pravo korištenja na nekretnine u A listu u korist:</p> <p>Saveznog sekretarijata za narodnu obranu SFRJ.</p>		<p>Dana, 20.01.2009 godine preuzeto iz Zk.ul.br. 1636 iste k.o.</p>



Први одељак — Prvi odeljak

Редни број Redni broj	Број земљишта (парцеле) Broj zemljišta (parcele)	Ознака земљишта — Oznaka zemljišta	Правна природа Pravna priroda	Површина према катастру Površina prema katastru			Примедбе Primedbe
				ха - ha	а	м ² - m ²	
		I					
1	444/1	ораница "Ада"	mixis		14	00	vidi A upis 1 Du. 27/9.
2	444/2	пасињак "Ада"	mixis		9	00	spojna sa k. 444/1.
3	444	ораница "Ада"			11	40	vidi A upis 1 - "
4	532/2	пасињак Ваке парк од Оскомице			3	70	vide A. upis 2
5	1245/94	пасињак Grabovica			2	44	74 VIDI A UPIS 5
6	1245/101	испљосан Grabovica			10	15	60 VIDI A UPIS 5
7	1245/102	испљосан Grabovica			10	11	78 VIDI A UPIS 5
8	1245/103	испљосан Grabovica			10	11	78 VIDI A UPIS 5
9	1245/104	пут Grabovica			12	70	70 VIDI A UPIS 5
10	1245/114	пут Grabovica			1	70	70 - 71 -
11	1245/117	пут ---				53	71 - 71 -
12	1245/120	пасињак ---			12	91	71 - 71 -
13	1245/124	пут ---				36	71 - 71 -
14	1245/127	пасињак ---			19	29	VIDI A UPIS 5
15	1245/128	пут ---				47	71 - 71 -
16	1245/129	пут ---			26	15	71 - 71 -
17	1500/21	пут Grabovica kod logora			18	85	71 - 71 -
18	1500/22	пасињак Grabovica			20	64	71 - 71 -
19	1500/23	пут ---			3	31	71 - 71 -
20	1500/24	пут ---				57	71 - 71 -
21	1500/25	пут ---			4	38	71 - 71 -
22	1500/26	пут ---				64	71 - 71 -
23	1500/27	пут ---			1	38	71 - 71 -
24	1500/28	пут ---			6	88	VIDI A UPIS Du. 127/96.
25	1245/146	пут ---	+		12	26	---
26	1245/147	пут ---	+			30	---
27	1245/148	пут ---	+		3	71	---
28	1245/149	пасињак ---	+		13	19	---
29	1245/150	пасињак ---	+		1	30	---
30	1245/156	пут ---	+		42	56	---
31	1245/157	пасињак ---	+		4	50	---
32	1245/226	пут Grabovica			0	0	Du. 412/26

У П И С И — У П И С И

Примедбе
Primedbe

Pr. 24. decembra 1938. god. broj 413/38

Na osnovi pravomoćne odluke ispostave međa Stolačkog u Čapljini od 20. septembra 1938. broj

1. 4239/38 utpisana su u k.o. ul. br. 444/1, 444/2 otpisane iz k.o. ul. broj 65. —

Pr. 14. oktobra 1961. god. broj 528/61

Na osnovi ugovora zajednica narodnog odbora Opštine u Čapljini od 29. jula 1961. god.

2. U. V. br. 04/11-7/3 utpisana je u k. list k. i. br. 441 otpisana iz k. lista z. k. ul. br. 981

3. zatim, utpisana je u k. list k. i. br. ^{532/3} 441 otpisana iz k. lista z. k. ul. br. 981

Pr. 16. 6. 1975. god. broj 188/75.

U. o. njezinja S. B. u Čapljini br. 03. 476-5/1. 74 od 7. 5. 1975 utpisane su u k. list k. i. 1245/94, 1245/101,

1245/102, 1245/103, 1245/104, 1245/114, 1245/117, 1245/120, 1245/124, 1245/127, 1245/128, 1245/129,

4. 1500/21, 1500/22, 1500/23, 1500/24, 1500/25, 1500/26, 1500/27 i 1500/28 iz ul. br. 619.

Pr. 23. 07. 1998. g. — Dm. 700/98.

5. Na temelju odluke O. V. Čapljina, br. 251/1 od 17. 10. 1995. g. otpisane

su k. i. 1245/94, 1245/101, 1245/127, 1245/102, 1245/103, 1245/104, 1245/114, 1245/117,

1245/120, 1245/124, 1245/128, 1245/129, 1500/21, 1500/22, 1500/23, 1500/24, 1500/25,

1500/26, 1500/27 i 1500/28 u z. k. ul. br. 2907

Dana 20. 01. 2009. god. prenešeno u z. k. ul. br. 2197 iste k. o. — el. vod

Б. Власнички лист — B. Vlasnički list

Број земљишнокњижног улошка
Број zemljišnoknjižnog uloška

1636. 2137
1676

Редни број
Redni broj

У П И С И — U P I S I

Примедбе
Primedbe

411/38
Др 24 децембра 1938. Др. бр. 413/38
На основи правних одлука Сопоставе саса Столаче др. Сопјини од 30. септембра 1938. Др. бр. 7239/38 др.

укњижује се право власништва на некретности и ст. и корист:
1. Класане Гјите умел. Тбре и Сопјине, са једном половином
2. Мјје Гјите умел. Тбре и Сопјине, са једном половином
2. Уједно се забјелује, да некретности и ст. спадају под ограничења и прописе закона, с бившим кметовским селиштвом и стеченим безбединама. —

Види 2. ограничење
Види 5. пренос власништва
Види 2. ограничење
Види 3. пренос власништва
Види 4. забјелујења на 1/2

411/39
Др 26 јануара 1939. Др. бр. 43/39
На основи уговора о купњи до Сопјина 20. јануара 1939. и рјешенија меске изоставе Сопјине Број 346 од 19. јануара 1939. укњижује се право власништва на 1/2 некретности и ст. Мјје Гјите умел. Тбре и корист:

3. Мјје Буле пок. Јвана и Сопјине
4. Уједно се брише забјелујења ограничења на 1/2 некретности и ст. Мјје Буле пок. Јвана, проведена под тек. бр. 2 на некретности и ст.

Види 5.

Др 10. октобра 1940. Др. бр. 88/40.
На основи уговора о купњи до Сопјина 10. октобра 1940. и рјешенија меске изоставе Сопјине од 31. јуна 1940. Број 503 др. укњижује се право власништва на 1/2 некретности и ст. Класане Гјите умел. Тбре и корист.

5. Мјје Буле пок. Јвана, гостионичара и Сопјине (под 3 + 1/2)
6. Уједно се брише забјелујења ограничења на 1/2 некретности и ст. Мјје Буле проведена под тек. бр. 4.

Види 7. забјелујења
Види 8. пренос власништва

411/46.
Др. бр. 188/75
Др. бр. 162/46.
Примљ: 7. фебруара 1946. Др. бр. 188/75 = Др. бр. 293/46.
7. Забјелује се конфискација на некретности и ст. —

Види 9. забјелујења

Др. бр. 162/46.
На основи одлуке меског суда у Сопјини од 5. јуна 1946. Др. бр. 739/46. и у складу са чл. 24 и 6. - закона о конфискацији од 9. јуна 1945. укњижује се право власништва на некретности и ст. и корист.

8. Федеративне Народне Републике Југославије. —
9. Уједно се брише забјелујења конфискације забјелујене под тек. бројем 7.

Види 10.
Види 11. промена назива

411/75
Др. бр. 574/75
Др. бр. 188/75
Др. бр. 44/75.
На основи рјешенија Народног одбора Општине Сопјине од 29. јула 1975. Др. бр. 04/75-77 укњижује се као орган управљања на некретности и ст. и корист. Државни секретаријат за послове Народне одбране Ф. Н. Р. Ј.

10. Др. бр. 188/75
Др. бр. 44/75.
11. На основи рјешенија С. б. Сопјина бр. 03-426. од 11. 11. 77 од 7. 5. 1975. забјелује се промена назива власника на укњиженог под тек. бр. 8. Ф. Н. Р. Ј. на: Домћинска својина.

Види 11.


Ц. Теретни лист — C. Teretni list

Број земљишнокњижног улошка
Broj zemljišnoknjižnog uloška

1636 2197
1696

Редни број Redni broj	У П И С И — U P I S I	Динара Dinara	пара para	Примедбе Primedbe
--------------------------	-----------------------	------------------	--------------	----------------------

Бр. 166-1975. Дм. 188/75.
На основу рјешења С.Б.С. Сарајево бр. 03/1-476-5/1-74 од 7.1.1975. укупизије се
право коришћења на некретним и кретајућим стварима:
1. Савезног секретаријата за народну одбрану С.Ф.Р.Ј.



20.11.2009

Zemljišnoknjižni izvadak

A

Popisni list

Rbr	Broj zemljišta (parcele)	OZNAKA NEKRETNINA	Površina			Primjedba
			ha	a	m²	
1.	443	Ada; oranica --- 09 20	---	09	20	Dana, 21.11.2008 godine preuzeto iz zk.ul.br. 1459 iste k.o.
2.	526	Podvornica; oranica --- 06 19	---	06	19	Dana, 21.11.2008 godine preuzeto iz zk.ul.br. 1459 iste k.o.
3.	522	Podvornica; oranica --- 19 00	---	19	00	Dana, 21.11.2008 godine preuzeto iz zk.ul.br. 1459 iste k.o.
4.	692/2	Naklepak pod borom pod željeznicom; oranica --- 02 20	---	02	20	Dana, 21.11.2008 godine preuzeto iz zk.ul.br. 1459 iste k.o.
5.	701/1	Magacin i dvorište; magacin i dvorište --- 01 75	---	01	75	Dana, 21.11.2008 godine preuzeto iz zk.ul.br. 1459 iste k.o.
6.	694/3	Put; put --- 03 11	---	03	11	Dana, 21.11.2008 godine preuzeto iz zk.ul.br. 1459 iste k.o.
7.	695/4	Put; put --- 00 40	---	00	40	Dana, 21.11.2008 godine preuzeto iz zk.ul.br. 1459 iste k.o.
8.	693/2	Naklepak pod adom pod željeznicom; oranica --- 03 40	---	03	40	Dana, 21.11.2008 godine preuzeto iz zk.ul.br. 1459 iste k.o.

B


Vlasnički list

Rbr	U P I S I	Primjedba
2.	<p>Udio: 1/1 Tip: Vlasništvo</p> <p>Država BOSNA I HERCEGOVINA, Adresa: BOSNA I HERCEGOVINA, Nepoznat, nepoznata ;</p> <p>JMB: null</p> <p>Pr. 15.04.1953 godine Dn. 22/53.</p> <p>Temeljem pravomoćnog rješenja Narodnog odbora sreza u Čapljini, br. 6133/52 od 01.10.1952 godine uknjižuje se pravo vlasništva na nekretnine u A I listu, na gore navedenog vlasnika.</p> <p>zatim, upisuje se kao organ upravljanja na nekretnine u A I listu:</p> <p>Državni sekretarijat za poslove narodne odbrane F.N.R.</p>	Dana, 21.11.2008 godine preuzeto iz zk.ul.br. 1459 iste k.o.

C

Teretni list

Rbr	UPISI	Iznos (KM)	Primjedba
	Nema tereta.		



Potpis referenta:

SUD / ORGAN KOJI VODI JAVNU EVIDENCIJU (naziv, sjedište, kontakt-podaci, ovlašteno službeno lice):
OPCINSKI SUD CAPLJINA – Zemljišno – knjižni ured, odgovorno lice Kresic Mato

Rbr.	PODACI O NEKRETNINAMA	31.12.1991.	18.03.2005.	Trenutno stanje
1.	NAZIV POLITIČKE OPŠTINE / OPĆINE	Capljina	Capljina	Capljina
2.	NAZIV KATASTARSKE OPŠTINE / OPĆINE	Capljina-Trebizat	Capljina-Trebizat	Capljina-Trebizat
3.	BROJ ZEMLJIŠNO-KNJIŽNOG ULOŠKA	1459 stari	1459 stari	1604 elektronski
4.	OZNAKA NEKRETNINA (opis i površina)	Ada, oranica 920 m ²	Ada, oranica 920 m ²	Ada, oranica 920 m ²
5.	BROJ ZEMLJIŠTA (stari i novi broj parcele)	443	443	443
6.	VRSTA / OBLIK IMOVINE / SVOJINE	Drzavna svojina	Drzavna svojina	Drzavna svojina
7.	NOSILAC PRAVA VLASNIŠTVA	Drzava Bosna i Hercegovina	Drzava Bosna i Hercegovina	Drzava Bosna i Hercegovina
8.	NOSILAC PRAVA RASPOLAGANJA			
9.	NOSILAC PRAVA UPRAVLJANJA	Drzavni sekretarijat za poslove narodne odbrane FNRJ	Drzavni sekretarijat za poslove narodne odbrane FNRJ	Drzavni sekretarijat za poslove narodne odbrane FNRJ
10.	NOSILAC PRAVA KORIŠTENJA			
11.	NOSILAC NEKOG DRUGOG STVARNOG PRAVA			
12.	TERETI I OGRANIČENJA			
13.	OSTALE NAPOMENE			

SUD / ORGAN KOJI VODI JAVNU EVIDENCIJU (naziv, sjedište, kontakt-podaci, ovlašteno službeno lice):
OPCINSKI SUD Capljina – Zemljišno – knjižni ured Odgovorno lice: Mato Kresic

Rbr.	PODACI O NEKRETNINAMA	31.12.1991.	18.03.2005.	Trenutno stanje
1.	NAZIV POLITIČKE OPŠTINE / OPĆINE	Capljina	Capljina	Capljina
2.	NAZIV KATASTARSKJE OPŠTINE / OPĆINE	Capljinas - Trebizat	Capljinas - Trebizat	Capljinas - Trebizat
3.	BROJ ZEMLJIŠNO-KNJIŽNOG ULOŠKA	2752 elek.	2752 elek.	2752 elek.
4.	OZNAKA NEKRETNINA (opis i površina)	Grabovina – put 520 m2	Grabovina – put 520 m2	Grabovina – put 520 m2
5.	BROJ ZEMLJIŠTA (stari i novi broj parcele)	1467/21 i druge 3277/2 i druge	1467/21 i druge 3277/2 i druge	1467/21 i druge 3277/2 i druge
6.	VRSTA / OBLIK IMOVINE / SVOJINE	Vlasništvo	Vlasništvo	Vlasništvo
7.	NOSILAC PRAVA VLASNIŠTVA	Drzava Bosna i Hercegovina	Drzava Bosna i Hercegovina	Drzava Bosna i Hercegovina
8.	NOSILAC PRAVA RASPOLAGANJA			
9.	NOSILAC PRAVA UPRAVLJANJA	Drzavni sekretarijat za poslove narodne odbrane FNRJ	Drzavni sekretarijat za poslove narodne odbrane FNRJ	Drzavni sekretarijat za poslove narodne odbrane FNRJ
10.	NOSILAC PRAVA KORIŠTENJA	Savezni sekretarijat za narodnu odbranu SFRJ	Savezni sekretarijat za narodnu odbranu SFRJ	Savezni sekretarijat za narodnu odbranu SFRJ
11.	NOSILAC NEKOG DRUGOG STVARNOG PRAVA			
12.	TERETI I OGRANIČENJA	<i>nisu dostupni</i>	<i>nisu dostupni</i>	<i>nisu dostupni</i>

13.	OSTALE NAPOMENE				

Zemljišnoknjižni izvadak

A

Popisni list

Ostali upisi u ovom listu su ispušteni.

Rbr	Broj zemljišta (parcele)	OZNAKA NEKRETNINA	Površina			Primjedba
			ha	a	m²	
2.	1467/21	Grabovina; put ---- 05 20	----	05	20	Dana, 17.03.2009 godine preuzeto iz zk.ul.br. 1121 iste k.o.
3.	1467/3	Grabovina; put ---- 03 60	----	03	60	Dana, 17.03.2009 godine preuzeto iz zk.ul.br. 1121 iste k.o.
4.	1466/4	Dole; put ---- 01 00	----	01	00	Dana, 17.03.2009 godine preuzeto iz zk.ul.br. 1121 iste k.o.
5.	1467/22	Grabovina; put ---- 01 00	----	01	00	Dana, 17.03.2009 godine preuzeto iz zk.ul.br. 1121 iste k.o.
6.	1467/23	Grabovina; put ---- 02 03	----	02	03	Dana, 17.03.2009 godine preuzeto iz zk.ul.br. 1121 iste k.o.
8.	1463/7	Grabovina; put ---- 04 95	----	04	95	Dana, 17.03.2009 godine preuzeto iz zk.ul.br. 1121 iste k.o.
10.	1467/20	Grabovina; put ---- 11 52	----	11	52	Dana, 17.03.2009 godine preuzeto iz zk.ul.br. 1121 iste k.o.
11.	1245/113	Grabovina; put ---- 04 17	----	04	17	Dana, 17.03.2009 godine preuzeto iz zk.ul.br. 1121 iste k.o.
12.	1245/109	Grabovina; pašnjak ---- 05 81	----	05	81	Dana, 17.03.2009 godine preuzeto iz zk.ul.br. 1121 iste k.o.
13.	1245/110	Zgrada i pašnjak Grabovina; zgrada i pašnjak ---- 02 30	----	02	30	Dana, 17.03.2009 godine preuzeto iz zk.ul.br. 1121 iste k.o.
14.	1245/111	Grabovina; put ---- 01 20	----	01	20	Dana, 17.03.2009 godine preuzeto iz zk.ul.br. 1121 iste k.o.
15.	1245/112	Grabovina; pašnjak ---- 06 71	----	06	71	Dana, 17.03.2009 godine preuzeto iz zk.ul.br. 1121 iste k.o.
17.	1793	Briest pod brdom; livada ---- 05 20	----	05	20	Dana, 17.03.2009 godine preuzeto iz zk.ul.br. 1121 iste k.o.


22.	1245/227	Grabovina; put	----	01	34	----	01	34	Dana, 17.03.2009 godine preuzeto iz zk.ul.br. 1121 iste k.o.
-----	----------	-------------------	------	----	----	------	----	----	--

B Vlasnički list

Rbr	UPISI	Primjedba
1.	Udio: 1/1 Tip: Vlasništvo Država BOSNA I HERCEGOVINA, Adresa: BOSNA I HERCEGOVINA, Nepoznat, nepoznata ; JMB: null Primljeno 10.09.1956 Dnevnik 392/56 Na temelju rješenja Sreske eksproprijacione komisije u Čapljini od 29.04.1955 godine br: 3822/54-25 uknjižuje se pravo vlasništva na nekretnine u A listu, na gore navedenog vlasnika. zatim; upisuje se kao organ upravljanja na nekretnine u A listu Državni sekretarijat za poslove narodne odbrane F.N.R.J.	Dana, 17.03.2009 godine preuzeto iz zk.ul.br. 1121 iste k.o.

C Teretni list

Rbr	UPISI	Iznos (KM)	Primjedba
1.	Primljeno 08.03.1974 Dnevnik 75/74 Na temelju rješenja o eksproprijaciji So-e Čapljina UP/I-03/I-465-12/1-71 od 15.07.1971 godine uknjižuje se pravo koruštenja na nekretnine u A listu Društvenog vlasništva u korist: Saveznog sekretarijata za narodnu odbranu S.F.R.J.		Dana, 17.03.2009 godine preuzeto iz zk.ul.br. 1121 iste k.o.



SUD / ORGAN KOJI VODI JAVNU EVIDENCIJU (naziv, sjedište, kontakt-podaci, ovlašteno službeno lice):
 OPCINSKI SUD **CAPLJINA** – Zemljišno – knjižni ured, odgovorno lice Kresic Mato

Rbr.	PODACI O NEKRETNINAMA	31.12.1991.	18.03.2005.	Trenutno stanje
1.	NAZIV POLITIČKE OPŠTINE / OPĆINE	Capljina	Capljina	Capljina
2.	NAZIV KATASTARSKE OPŠTINE / OPĆINE	Capljina-Trebizat	Capljina-Trebizat	Capljina-Trebizat
3.	BROJ ZEMLJIŠNO-KNJIŽNOG ULOŠKA	2752 elektronski	2752 elektronski	2752 elektronski
4.	OZNAKA NEKRETNINA (opis i površina)	Grabovina, pasnjak 581 m ²	Grabovina, pasnjak 581 m ²	Grabovina, pasnjak 581 m ²
5.	BROJ ZEMLJIŠTA (stari i novi broj parcele)	1245/109 1974	1245/109 1974	1245/109 1974
6.	VRSTA / OBLIK IMOVINE / SVOJINE	Drzavna svojina	Drzavna svojina	Drzavna svojina
7.	NOSILAC PRAVA VLASNIŠTVA	Drzava Bosna i Hercegovina	Drzava Bosna i Hercegovina	Drzava Bosna i Hercegovina
8.	NOSILAC PRAVA RASPOLAGANJA			
9.	NOSILAC PRAVA UPRAVLJANJA	Drzavni sekretarijat za poslove narodne odbrane FNRJ	Drzavni sekretarijat za poslove narodne odbrane FNRJ	Drzavni sekretarijat za poslove narodne odbrane FNRJ
10.	NOSILAC PRAVA KORIŠTENJA	Savezni sekretarijat za narodnu odbranu SFRJ	Savezni sekretarijat za narodnu odbranu SFRJ	Savezni sekretarijat za narodnu odbranu SFRJ
11.	NOSILAC NEKOG DRUGOG STVARNOG PRAVA			
12.	TERETI I OGRANIČENJA			
13.	OSTALE NAPOMENE			

Politička općina/opština: **ČAPLJINA**
Katastarska općina/opština: **ČAPLJINA-TREBIŽAT**

NAR i RZ BROJ: **3277/09**

ZK uložak: **2752**

Zemljišnoknjižni izvadak

A

Popisni list

Ostali upisi u ovom listu su ispušteni.

Rbr	Broj zemljišta (parcele)	OZNAKA NEKRETNINA	Površina			Primjedba
			ha	a	m ²	
12.	1245/109	Grabovina; pašnjak	---	05	81	Dana, 17.03.2009 godine preuzeto iz zk.ul.br. 1121 iste k.o.

B


Vlasnički list

Rbr	UPISI	Primjedba
1.	Udio: 1/1 Tip: Vlasništvo Država BOSNA I HERCEGOVINA, Adresa: BOSNA I HERCEGOVINA, Nepoznat, nepoznata ; JMB: null Primljeno 10.09.1956 Dnevnik 392/56 Na temelju rješenja Sreske eksproprijacione komisije u Čapljini od 29.04.1955 godine br. 3822/54-25 uknjižuje se pravo vlasništva na nekretnine u A listu, na gore navedenog vlasnika. zatim; upisuje se kao organ upravljanja na nekretnine u A listu Državni sekretarijat za poslove narodne odbrane F.N.R.J.	Dana, 17.03.2009 godine preuzeto iz zk.ul.br. 1121 iste k.o.

C

Teretni list

Rbr	UPISI	Iznos (KM)	Primjedba
1.	Primljeno 08.03.1974 Dnevnik 75/74 Na temelju rješenja o eksproprijaciji So-e Čapljina UP/I-03/I-465-12/1-71 od 15.07.1971 godine uknjižuje se pravo koruštenja na nekretnine u A listu Društvenog vlasništva u korist: Saveznog sekretarijata za narodnu odbranu S.F.R.J.		Dana, 17.03.2009 godine preuzeto iz zk.ul.br. 1121 iste k.o.



Politička općina/opština: **ČAPLJINA**
 Katastarska općina/opština: **ČAPLJINA-TREBIŽAT**

NAR i RZ BROJ: **3052/09**

ZK uložak: **2228**

Zemljišnoknjižni izvadak

A

Popisni list

Ostali upisi u ovom listu su ispušteni.

Rbr	Broj zemljišta (parcele)	OZNAKA NEKRETNINA	Površina			Primjedba
			ha	a	m ²	
1.	1035/1	Pašnjak; pašnjak 0001 98 30	0001	98	30	Dana, 23.01.2009 godine preuzeto iz zk.ul.br. 1701 iste k.o.
3.	1245/43	Pašnjak; pašnjak 0002 82 88	0002	82	88	Dana, 23.01.2009 godine preuzeto iz zk.ul.br. 1701 iste k.o.
5.	1462	U Grabovini Dola; vinograd --- 53 60	---	53	60	Dana, 23.01.2009 godine preuzeto iz zk.ul.br. 1701 iste k.o.
6.	1463/1	Grabovina; pašnjak 0002 99 92	0002	99	92	Dana, 23.01.2009 godine preuzeto iz zk.ul.br. 1701 iste k.o.
7.	1463/2	Grabovina; oranica --- 17 00	---	17	00	Dana, 23.01.2009 godine preuzeto iz zk.ul.br. 1701 iste k.o.
8.	1463/4	Grabovina; oranica --- 02 90	---	02	90	Dana, 23.01.2009 godine preuzeto iz zk.ul.br. 1701 iste k.o.
9.	1463/5	Grabovina; oranica --- 02 80	---	02	80	Dana, 23.01.2009 godine preuzeto iz zk.ul.br. 1701 iste k.o.
10.	1740	U ogradi; oranica --- 05 55	---	05	55	Dana, 23.01.2009 godine preuzeto iz zk.ul.br. 1701 iste k.o.
12.	1741/2	Grabovina; pašnjak --- 28 60	---	28	60	Dana, 23.01.2009 godine preuzeto iz zk.ul.br. 1701 iste k.o.
14.	1753	Mitruša pod brdom; livada --- 05 60	---	05	60	Dana, 23.01.2009 godine preuzeto iz zk.ul.br. 1701 iste k.o.
21.	1784	Brijest pod brdom; livada --- 05 80	---	05	80	Dana, 23.01.2009 godine preuzeto iz zk.ul.br. 1701 iste k.o.

B

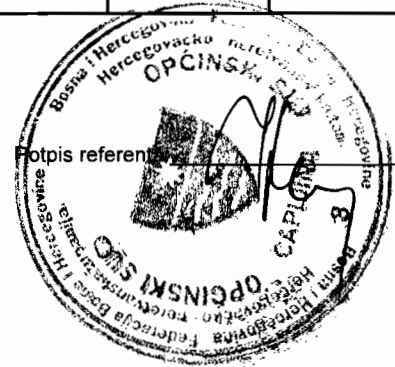
Vlasnički list

Rbr	U P I S I	Primjedba
-----	-----------	-----------

1.	Udio: 1/1 Tip: Vlasništvo Država BOSNA I HERCEGOVINA, Adresa: BOSNA I HERCEGOVINA, Nepoznat, nepoznata ; JMB: null Primljeno 06.08.1954 Dnevnik 181/54 Na temelju rješenja Sreske ekspoprijajione komisije u Čapljini od 03.06.1954 godine br. 3050-1/53 uknjižuje se pravo vlasništva na 4/5 nekretnina u A listu T.t. Šakota, Šotra i Đurović, na gore navedenog vlasnika. - zatim; upisuje se kao organ upravljanja na nekretnine u A listu Državni sekretarijat za poslove narodne odbrane F.N.R.J.	Dana, 23.01.2009 godine preuzeto iz zk.ul.br. 1701 iste k.o.
----	--	--

C Teretni list

Rbr	U P I S I	Iznos (KM)	Primjedba
	Nema tereta.		



ČARJINA-TRERVIŽAT

А. Пописни лист — А. Popisni list

Број земљишнокњижног улошка — Broj zemljišnoknjižnog uloška

1459

ПРВИ ОДЕЉАК — PRVI ODELJAK

Листни број	Број земљишта (парцеле) Broj zemljišta (parcele)	Ознака земљишта — Oznaka zemljišta	Правна природа Pravna priroda	Површина према катастру Površina prema katastru			Примедбе Primedbe
				ха — ha	а	м ² — m ²	
		I					
1	537/5	dućan Dn. 7/1/99	miris		3	54 43	Vidi: A. popis 1, 2 i 3 Dn. 119/8. Vidi AOPIS
2.	443	stanica, Ada ✓				9 20	--
3.	526	stanica, Podromica				6 19	--
4.	522	stanica, Podromica				19 00	--
5.	692/2	stanica, Maklepek pod borom pod zelijemicom				2 20	--
6	701/1	magacin - stonite				1 75	--
7	694/3	put				3 11	--
8	695/4	put ✓				40	--
9.	693/2	stanica, Maklepek pod adom pod zelijemicom				3 40	--

ДРУГИ ОДЕЉАК — DRUGI ODELJAK

Уписи — U p i s i

Примедбе
Primedbe

№ 25 јануара 1934. Дн. број 44/34

На основу купопродајног уговора ддв Загреб 30. децембра 1933 уписује се у А. кат. парц. бр. 537/5

1) отписана у А. зк. ул. број 1157, хатн

2) набијенује се, да, наредњем власнику кат. парц. бр. 537/5 уписано у А. постоји право слободне

проласа пјешке, којима и колима преко кат. парц. бр. 537/2 уписано у А. зк. ул. бр. 1167, ¹⁶³²¹ напосм

бр. бр. 331/38

3) набијенује се, да, наредњем власнику кат. парц. бр. 537/5 у А. уписано постоји право надокнаде собе и балкона у хваћном простору кат. парц. бр. 537/6 уписано у А. зк. ул. бр. 1460 по врху на истој парцели са грађеног стубишта.

Дн. 11. 11. 1968. Дн. 331/68.

По уговору о преносу права коришћења чарљина 8. 11. 1968. бр. 563/68: 16. 5. 1969. уписане су у А. к. з. к. и. б.

4) у з. к. ул. бр. 692/2, 701/1, 694/3, 694/4, 693/2 из ул. бр. 1851.

Пр. 22. 01. 1999., ДН 71/99

5) На тем. уговора о преносу власништва Чарљина ов. бр. 363/96, од 10. 12. 1996. год., отписана је к. ч. 537/5 у зк. ул. бр. 2931.

ана, 21. 11. 2008. године пренешено у зк. ул. бр. 1604 исте к. ч. о. — д. воденге.

Б. Власнички лист — B. Vlasnički list

Број земљишнокњижног улошка — Број zemljišnoknjižnog uloška 1459

Редни број
Redni broj

У п и с и — U p i s i

Примедбе
Primedbe

Пр. 25. јануара 1934. Др. бр. 44/34.

На основу купопродајног уговора дато Загреб 30. децембра 1933 и укидање се право власништва на некретности и т. и корист.

1. Milicevića Ivana pok. žure iz Studenaca X

4.2. пренос власн. права

Др. 27. новембра 1942. З. 170-1942.

2. На основи одлуке о укидању заостарошћине од 24. септембра 1942. Д. 10/39. Кошарског суда и Губавског ком, укидање се власничко право некретности и т. и на име:

4.1.

a/ Blage Milicević p. Ivana iz Studenaca, za jednu sestinu ----- 1/6

b/ malodob. Nikole Milicević p. Ivana iz Studenaca, za jednu sestinu ----- 1/6

c/ malodob. Jure Milicević p. Ivana iz Studenaca, za jednu sestinu ----- 1/6

Кеди 3 пренос власн. права

d/ malodob. Dragice Milicević p. Ivana iz Studenaca, za jednu sestinu ----- 1/6

e/ malodob. Ljubice Milicević p. Ivana iz Studenaca, za jednu sestinu ----- 1/6

f/ malodob. Olge Milicević p. Ivana iz Studenaca, za jednu sestinu ----- 1/6

Прим. 15 априла 1953. Др. бр. 22/53

На основи правнојачног изјављења Народног одбора срца и Чапљини број: 6133/52 од 1. октобра 1952 г. укидање се право власништва на некретности и т. и корист.

ноти 4.

3. Општенародне мисије са јелином

1/1

катици; укидање се као орган управљања на некретности и т. и: Државни секретаријат за послове

4. народне одбране Ф.Н.Р.Ј.


Ц. Теретни лист — C. Teretni list

Број земљишнокњижног улошка — Broj zemljišnoknjižnog uloška 1459

Уписи — Uписи	Динара Dinara	пара para	Примедбе Primedbe
---------------	------------------	--------------	----------------------

20.11.2009

ЈАДЕРСКА
ОРИГИНАЛ
ОПШТИНА



SUD / ORGAN KOJI VODI JAVNU EVIDENCIJU (naziv, sjedište, kontakt-podaci, ovlašteno službeno lice):
 OPCINSKI SUD **CAPLJINA** – **Zemljišno – knjižni ured**, odgovorno lice **Kresic Mato**

Rbr.	PODACI O NEKRETNINAMA	31.12.1991.	18.03.2005.	Trenutno stanje
1.	NAZIV POLITIČKE OPŠTINE / OPĆINE	Capljina	Capljina	Capljina
2.	NAZIV KATASTARSKE OPŠTINE / OPĆINE	Capljina-Trebizat	Capljina-Trebizat	Capljina-Trebizat
3.	BROJ ZEMLJIŠNO-KNJIŽNOG ULOŠKA	1701 stari	2228 elek.	2228elek.
4.	OZNAKA NEKRETNINA (opis i površina)	Pasnjak, pasnjak 1 98 30 m2	Kuca i dvoriste 399m2	Kuca i dvoriste 399m2
5.	BROJ ZEMLJIŠTA (stari i novi broj parcele)	1035/1 3095/1	1035/1 3095/1	1035/1 3095/1
6.	VRSTA / OBLIK IMOVINE / SVOJINE	Drzavna svojina	Drzavna svojina	Drzavna svojina
7.	NOSILAC PRAVA VLASNIŠTVA	Drzava Bosna i Hercegovina	Drzava Bosna i Hercegovina	Drzava Bosna i Hercegovina
8.	NOSILAC PRAVA RASPOLAGANJA			
9.	NOSILAC PRAVA UPRAVLJANJA	Drzavni sekretarijat za poslove narodne odbrane FNRJ	Drzavni sekretarijat za poslove narodne odbrane FNRJ	Drzavni sekretarijat za poslove narodne odbrane FNRJ
10.	NOSILAC PRAVA KORIŠTENJA			
11.	NOSILAC NEKOG DRUGOG STVARNOG PRAVA			
12.	TERETI I OGRANIČENJA			
13.	OSTALE NAPOMENE			

Zemljišnoknjižni izvadak

A

Popisni list

Ostali upisi u ovom listu su ispušteni.

Rbr	Broj zemljišta (parcele)	OZNAKA NEKRETNINA	Površina			Primjedba
			ha	a	m ²	
2.	1467/21	Grabovina; put	---	05	20	Dana, 17.03.2009 godine preuzeto iz zk.ul.br. 1121 iste k.o.
3.	1467/3	Grabovina; put	---	03	60	Dana, 17.03.2009 godine preuzeto iz zk.ul.br. 1121 iste k.o.
4.	1466/4	Dole; put	---	01	00	Dana, 17.03.2009 godine preuzeto iz zk.ul.br. 1121 iste k.o.
5.	1467/22	Grabovina; put	---	01	00	Dana, 17.03.2009 godine preuzeto iz zk.ul.br. 1121 iste k.o.
6.	1467/23	Grabovina; put	---	02	03	Dana, 17.03.2009 godine preuzeto iz zk.ul.br. 1121 iste k.o.
8.	1463/7	Grabovina; put	---	04	95	Dana, 17.03.2009 godine preuzeto iz zk.ul.br. 1121 iste k.o.
10.	1467/20	Grabovina; put	---	11	52	Dana, 17.03.2009 godine preuzeto iz zk.ul.br. 1121 iste k.o.
11.	1245/113	Grabovina; put	---	04	17	Dana, 17.03.2009 godine preuzeto iz zk.ul.br. 1121 iste k.o.
12.	1245/109	Grabovina; pašnjak	---	05	81	Dana, 17.03.2009 godine preuzeto iz zk.ul.br. 1121 iste k.o.
13.	1245/110	Zgrada i pašnjak Grabovina; zgrada i pašnjak	---	02	30	Dana, 17.03.2009 godine preuzeto iz zk.ul.br. 1121 iste k.o.
14.	1245/111	Grabovina; put	---	01	20	Dana, 17.03.2009 godine preuzeto iz zk.ul.br. 1121 iste k.o.
15.	1245/112	Grabovina; pašnjak	---	06	71	Dana, 17.03.2009 godine preuzeto iz zk.ul.br. 1121 iste k.o.
17.	1793	Briest pod brdom; livada	---	05	20	Dana, 17.03.2009 godine preuzeto iz zk.ul.br. 1121 iste k.o.


22.	1245/227	Grabovina; put	---	01	34	---	01	34	Dana, 17.03.2009 godine preuzeto iz zk.ul.br. 1121 iste k.o.
-----	----------	-------------------	-----	----	----	-----	----	----	--

B Vlasnički list

Rbr	UPISI	Primjedba
1.	Udio: 1/1 Tip: Vlasništvo Država BOSNA I HERCEGOVINA, Adresa: BOSNA I HERCEGOVINA, Nepoznat, nepoznata ; JMB: null Primljeno 10.09.1956 Dnevnik 392/56 Na temelju rješenja Sreske eksproprijacione komisije u Čapljini od 29.04.1955 godine br: 3822/54-25 uknjižuje se pravo vlasništva na nekretnine u A listu, na gore navedenog vlasnika. zatim; upisuje se kao organ upravljanja na nekretnine u A listu Državni sekretarijat za poslove narodne odbrane F.N.R.J.	Dana, 17.03.2009 godine preuzeto iz zk.ul.br. 1121 iste k.o.

C Teretni list

Rbr	UPISI	Iznos (KM)	Primjedba
1.	Primljeno 08.03.1974 Dnevnik 75/74 Na temelju rješenja o eksproprijaciji So-e Čapljina UP/I-03/I-465-12/1-71 od 15.07.1971 godine uknjižuje se pravo koruštenja na nekretnine u A listu Društvenog vlasništva u korist: Saveznog sekretarijata za narodnu odbranu S.F.R.J.		Dana, 17.03.2009 godine preuzeto iz zk.ul.br. 1121 iste k.o.



4

SUD / ORGAN KOJI VODI JAVNU EVIDENCIJU (naziv, sjedište, kontakt-podaci, ovlašteno službeno lice):
 OPCINSKI SUD **CAPLJINA** – **Zemljišno – knjižni ured**, odgovorno lice Kresic Mato

Rbr.	PODACI O NEKRETNINAMA	31.12.1991.	18.03.2005.	Trenutno stanje
1.	NAZIV POLITIČKE OPŠTINE / OPĆINE	Capljina	Capljina	Capljina
2.	NAZIV KATASTARKE OPŠTINE / OPĆINE	Capljina-Trebizat	Capljina-Trebizat	Capljina-Trebizat
3.	BROJ ZEMLJIŠNO-KNJIŽNOG ULOŠKA	2752 elektronski	2752 elektronski	2752 elektronski
4.	OZNAKA NEKRETNINA (opis i površina)	Grabovina, pasnjak 581 m ²	Grabovina, pasnjak 581 m ²	Grabovina, pasnjak 581 m ²
5.	BROJ ZEMLJIŠTA (stari i novi broj parcele)	1245/109 1974	1245/109 1974	1245/109 1974
6.	VRSTA / OBLIK IMOVINE / SVOJINE	Drzavna svojina	Drzavna svojina	Drzavna svojina
7.	NOSILAC PRAVA VLASNIŠTVA	Drzava Bosna i Hercegovina	Drzava Bosna i Hercegovina	Drzava Bosna i Hercegovina
8.	NOSILAC PRAVA RASPOLAGANJA			
9.	NOSILAC PRAVA UPRAVLJANJA	Drzavni sekretarijat za poslove narodne odbrane FNRJ	Drzavni sekretarijat za poslove narodne odbrane FNRJ	Drzavni sekretarijat za poslove narodne odbrane FNRJ
10.	NOSILAC PRAVA KORIŠTENJA	Savezni sekretarijat za narodnu odbranu SFRJ	Savezni sekretarijat za narodnu odbranu SFRJ	Savezni sekretarijat za narodnu odbranu SFRJ
11.	NOSILAC NEKOG DRUGOG STVARNOG PRAVA			
12.	TERETI I OGRANIČENJA			
13.	OSTALE NAPOMENE			

BOSNA I HERCEGOVINA
FEDERACIJA BOSNE I HERCEGOVINE
OPĆINSKI SUD U ČAPLJINI
ZEMLJIŠNOKNJIŽNI URED/KANCELARIJA
17.11.2009

Politička općina/opština: ČAPLJINA
Katastarska općina/opština: ČAPLJINA-TREBIŽAT

NAR i RZ BROJ: 3277/09
ZK uložak: 2752

Zemljišnoknjižni izvadak

A

Popisni list

Ostali upisi u ovom listu su ispušteni.

Rbr	Broj zemljišta (parcele)	OZNAKA NEKRETNINA	Površina			Primjedba
			ha	a	m ²	
12.	1245/109	Grabovina; pašnjak	---	05	81	Dana, 17.03.2009 godine preuzeto iz zk.ul.br. 1121 iste k.o.

B


Vlasnički list

Rbr	UPISI	Primjedba
1.	Udio: 1/1 Tip: Vlasništvo Država BOSNA I HERCEGOVINA, Adresa: BOSNA I HERCEGOVINA, Nepoznat, nepoznata ; JMB: null Primljeno 10.09.1956 Dnevnik 392/56 Na temelju rješenja Sreske eksproprijacione komisije u Čapljini od 29.04.1955 godine br: 3822/54-25 uknjižuje se pravo vlasništva na nekretnine u A listu, na gore navedenog vlasnika. zatim; upisuje se kao organ upravljanja na nekretnine u A listu Državni sekretarijat za poslove narodne odbrane F.N.R.J.	Dana, 17.03.2009 godine preuzeto iz zk.ul.br. 1121 iste k.o.

C

Teretni list

Rbr	UPISI	Iznos (KM)	Primjedba
1.	Primljeno 08.03.1974 Dnevnik 75/74 Na temelju rješenja o eksproprijaciji So-e Čapljina UP/I-03/I-465-12/1-71 od 15.07.1971 godine uknjižuje se pravo koruštenja na nekretnine u A listu Društvenog vlasništva u korist: Saveznog sekretarijata za narodnu odbranu S.F.R.J.		Dana, 17.03.2009 godine preuzeto iz zk.ul.br. 1121 iste k.o.



Zemljišnoknjižni izvadak

A

Popisni list

Ostali upisi u ovom listu su ispušteni.

Rbr	Broj zemljišta (parcele)	OZNAKA NEKRETNINA	Površina			Primjedba
			ha	a	m ²	
1.	1035/1	Pašnjak; pašnjak 0001 98 30	0001	98	30	Dana, 23.01.2009 godine preuzeto iz zk.ul.br. 1701 iste k.o.
3.	1245/43	Pašnjak; pašnjak 0002 82 88	0002	82	88	Dana, 23.01.2009 godine preuzeto iz zk.ul.br. 1701 iste k.o.
5.	1462	U Grabovini Dola; vinograd --- 53 60	---	53	60	Dana, 23.01.2009 godine preuzeto iz zk.ul.br. 1701 iste k.o.
6.	1463/1	Grabovina; pašnjak 0002 99 92	0002	99	92	Dana, 23.01.2009 godine preuzeto iz zk.ul.br. 1701 iste k.o.
7.	1463/2	Grabovina; oranica --- 17 00	---	17	00	Dana, 23.01.2009 godine preuzeto iz zk.ul.br. 1701 iste k.o.
8.	1463/4	Grabovina; oranica --- 02 90	---	02	90	Dana, 23.01.2009 godine preuzeto iz zk.ul.br. 1701 iste k.o.
9.	1463/5	Grabovina; oranica --- 02 80	---	02	80	Dana, 23.01.2009 godine preuzeto iz zk.ul.br. 1701 iste k.o.
10.	1740	U ogradi; oranica --- 05 55	---	05	55	Dana, 23.01.2009 godine preuzeto iz zk.ul.br. 1701 iste k.o.
12.	1741/2	Grabovina; pašnjak --- 28 60	---	28	60	Dana, 23.01.2009 godine preuzeto iz zk.ul.br. 1701 iste k.o.
14.	1753	Mitruša pod brdom; livada --- 05 60	---	05	60	Dana, 23.01.2009 godine preuzeto iz zk.ul.br. 1701 iste k.o.
21.	1784	Brijest pod brdom; livada --- 05 80	---	05	80	Dana, 23.01.2009 godine preuzeto iz zk.ul.br. 1701 iste k.o.

B

Vlasnički list

Rbr	UPISI	Primjedba
-----	-------	-----------

<p>1. Udio: 1/1 Tip: Vlasništvo Država BOSNA I HERCEGOVINA, Adresa: BOSNA I HERCEGOVINA, Nepoznat, nepoznata ; JMB: null Primljeno 06.08.1954 Dnevnik 181/54 Na temelju rješenja Sreske ekspoprijacijone komisije u Čapljini od 03.06.1954 godine br. 3050-1/53 uknjižuje se pravo vlasništva na 4/5 nekretnina u A listu T.t. Šakota, Šotra i Đurović, na gore navedenog vlasnika. - zatim; upisuje se kao organ upravljanja na nekretnine u A listu Državni sekretarijat za poslove narodne odbrane F.N.R.J.</p>	<p>Dana, 23.01.2009 godine preuzeto iz zk.ul.br. 1701 iste k.o.</p>
--	---

C

Teretni list

Rbr	UPISI	Iznos (KM)	Primjedba
	Nema tereta.		



Potpis referenta

Č-T

A

Popisni list

Broj zemljišnoknjižnog uloška 1701

2228

1701

Prvi odjeljak

Broj		Oznaka zemljišta	Površina prema katastru			Primjedbe
redni	zemljišta (čestice)		ha	a	m ²	
1	343/2	ort. Konculovina		2	00	vidi A upis 1 Bu 119/B.
2	316/3	ort. Konculovina dvomste i ulica Dm. 71/99		1	28	vidi A upis 10
3	1035/1	pašnjak	1	98	30	---
4	1245/42	oranica		1	28	---
5	1245/43	pašnjak	2	82	88	---
6	1500/16	pašnjak		7	18	---
7	1462	vinograd u Grabovini Lola		53	60	vidi A upis 5
8	1463/1	pašnjak Grabovina	2	99	92	---
9	1463/2	oranica Grabovina		19	00	---
10	1463/3	vinograd Grabovina		15	30	---
11	1463/4	oranica Grabovina		2	90	---
12	1463/5	oranica Grabovina		2	80	---
13	1463/6	pašnjak Grabovina	2	9	20	vidi A upis 6
14	1740	oranica u ogradi		5	55	---
15	1741/4	gospodarska zgrada "Grabovina"			40	---
16	1741/2	pašnjak "Grabovina"		28	60	vidi A upis 7
17	1757	pašnjak Ograda Vad Givom		24	00	"
18	1753	livada "Mitusa" pod bedom		5	60	vidi A upis 8
19	1797/3	livada "Brijest" pod bedom		1	70	vidi A upis 9
20	1813	oranica "Heuska" pod bedom		2	00	" " 10
21	1466/1	oranica Lola		3	40	"
22	1467/11	oranica Grabovina		4	50	"
23	1467/12	oranica Grabovina		6	20	"
24	1467/15	pašnjak Grabovina		19	50	"
25	1784	livada "Brijest" pod bedom		5	80	---

Redni broj	U p i s i	Primjedbe
31/55	Pr. 6 juna 1953. Du. broj: 31/53 Na osnovu rješenja Vojne poste broj: 7945 Por. br. 6 od 13 januara 1953 upisane su u A I k. i. broj: 313/2 i 316/3 otpisane u A I z. k. ul. broj: 160	
2	Pr. 29 jula 1953 Du. br. 82/53. Na osnovu rješenja N.O.S-a u Čapljini broj: 3050/53 od 2 jula 1953 zabilježene se ekspro-rijacije na nekultivne u A I.	vidi 3 brisanje
3	Pr. 6 augusta 1954. Du. br. 181/54. Na osnovu rješenja Druške eksproprijacione komisije u Čapljini od 3 juna 1954. broj: 3050-1/53 hitno se zabilježila eksproprijacije pod tek. broj: 2.	
4	Pr. 17 oktobra 1954. Du. br. 205/54. Na osnovu rješenja Državnog sekretarijata za poslove narodne odbrane F.N.R.J. u Beogradu broj: 2206 od 29 septembra 1954 upisane su u A I k. i. h. 1035/1, 1245/42, 1245/43 i 1500/16 otpisane iz A I z. k. ul. broj: 619.	
5	Pr. 19 novembra 1957 In: 546/57 Na osnovu rješenja o eksproprijaciji N.O.S-a u Čapljini od 29 aprila 1955 g. broj: 3822/54-5 upisane su u A. list k.č. br: 1463/2, 1463/4, 1463/5, 1463/1 i 1462 otpisane iz A. lista z. k. ul. br: 1162	
6	Pr. 17 novembra 1957 In: 547/57 Na osnovu rješenja o eksproprijaciji N.O.S-a u Čapljini od 29 aprila 1955 g. broj: 3822/54-10 upisane su u A. list k.č. br: 1740, 1741/2 i 1741/4 otpisane iz A. lista z. k. ul. br: 591 <small>h. i. 1784 iz ul. h. 108</small>	
7	Pr. 17 novembra 1957 In: 548/57 Na osnovu rješenja o eksproprijaciji N.O.S-a u Čapljini od 29 aprila 1955 g. broj: 3822/54 upisane su u A. list k.č. br: 1737 i 1753 otpisane iz A. lista z. k. ul. br: 104	
8	Pr. 19 novembra 1957 In: 549/57 Na osnovu rješenja o eksproprijaciji N.O.S-a u Čapljini od 29 aprila 1955 g. broj: 3822/54-10 upisana je u A. list k.č. br: 1797/3 otpisana je iz z. k. ul. br: 1358	
9	Pr. 19 novembra 1957 In: 550/57 Na osnovu rješenja o eksproprijaciji N.O.S-a u Čapljini od 29 aprila 1955 g. broj: 3822/54 upisana je u A. list k.č. br: 1813 otpisana iz A. lista z. k. ul. br: 688	
9	Pr. 17 novembra 1957 In: 551/57 Na osnovu rješenja o eksproprijaciji N.O.S-a u Čapljini od 29 aprila 1955 g. broj: 3822/54 upisane su u A. list k.č. br: 1466/1, 1467/11, 1467/12 i 1467/15 otpisane iz z. k. ul. br: 935	
10.	Pr. 22.01.1999, DN 71/99 Na tem. ugovora o prijerosu vlasništva Čapljina ov. br. 363/96, od 10. 12. 1996. god., otpisana je k.č. 316/3 u z. k. ul. br. 2931.	
	Pr. 23.01.2009. a. od. navedena u z. k. ul. br. 2928 Me k. o. - el. rođenik	

Vlasnički list

Broj zemljišnoknjižnog uloška

1701

2228

1701

Redni broj	U p i s i	P r i m j e d b e
3	Prenesaju se iz B. Vlastonice ek. ul. knj. 160 pod. tek. br. 4 i 7 uže navedeni uknjiženi vlasnici:	
1	1. T. T. Sakota, Šotra, Đurović iz Čapljine sa četiri petine i. Opštenarodna imovina sa petinom Pr. 6. juna 1953. Du. br. 31/53.	4/5 Vidi 3. prenos vlasništva 1/5 Vidi 3. prirast.
2	Na osnovu rješenja vojne pošte br. 7945 Por. br. 6 od 13. januara 1953. upisuje se kao A. I. organ upravljanja na 1/5 nekretuina u A. I. Opštenarodne imovine: Državni sekretarijat za poslove narodne odbrane F. N. R. J.	vidi 1.
18/54	Pr. 6. augusta 1954. Du. br. 181/54. Na osnovu rješenja Srpske ekspropriacione komisije u Čapljini od 3. juna 1954. broj. 3050-1/53 uknjižuje se pravo vlasništva na 4/5 nekretuina u A. I. T. T. Sakota, Šotra i Đurović u korist:	vidi 4.
3.	Opštenarodne imovine sa 4/5 + 1/5 pod 1, 2 =	1/1.
4.	zatu; upisuje se kao organ upravljanja na nekretuine u A. I. Državni sekretarijat za poslove narodne odbrane F. N. R. J.	

SUD / ORGAN KOJI VODI JAVNU EVIDENCIJU (naziv, sjedište, kontakt-podaci, ovlašteno službeno lice):
 OPCINSKI SUD **CAPLJINA** – Zemljišno – knjižni ured, odgovorno lice Kresic Mato

Rbr.	PODACI O NEKRETNINAMA	31.12.1991.	18.03.2005.	Trenutno stanje
1.	NAZIV POLITIČKE OPŠTINE / OPĆINE	Capljina	Capljina	Capljina
2.	NAZIV KATASTARSKE OPŠTINE / OPĆINE	Capljina-Trebizat	Capljina-Trebizat	Capljina-Trebizat
3.	BROJ ZEMLJIŠNO-KNJIŽNOG ULOŠKA	1701stari	2228 elek.	2228elek.
4.	OZNAKA NEKRETNINA (opis i površina)	Pasnjak, pasnjak 1 98 30 m2	Kuca i dvoriste 399m2	Kuca i dvoriste 399m2
5.	BROJ ZEMLJIŠTA (stari i novi broj parcele)	1035/1 3095/1	1035/1 3095/1	1035/1 3095/1
6.	VRSTA / OBLIK IMOVINE / SVOJINE	Drzavna svojina	Drzavna svojina	Drzavna svojina
7.	NOSILAC PRAVA VLASNIŠTVA	Drzava Bosna i Hercegovina	Drzava Bosna i Hercegovina	Drzava Bosna i Hercegovina
8.	NOSILAC PRAVA RASPOLAGANJA			
9.	NOSILAC PRAVA UPRAVLJANJA	Drzavni sekretarijat za poslove narodne odbrane FNRRJ	Drzavni sekretarijat za poslove narodne odbrane FNRRJ	Drzavni sekretarijat za poslove narodne odbrane FNRRJ
10.	NOSILAC PRAVA KORIŠTENJA			
11.	NOSILAC NEKOG DRUGOG STVARNOG PRAVA			
12.	TERETI I OGRANIČENJA			
13.	OSTALE NAPOMENE			