



РЕПУБЛИКА СРПСКА
РЕПУБЛИЧКА УПРАВА ЗА ГЕОДЕТСКЕ
И ИМОВИНСКО-ПРАВНЕ ПОСЛОВЕ
БАЊАЛУКА

21.

ПОДРУЧНА ЈЕДИНИЦА
БИЈЕЉИНА

Општина : БИЈЕЉИНА
Катастарски срез : БИЈЕЉИНСКИ СРЕЗ
Катастарска општина : БРОДАЦ ДОЊИ
Број : ~~21.0-0-16222/2009~~ 21-12-952-117/09
Датум : 10.11.2009

На основу члана 32. Закона о премјеру и катастру непокретности ("Службени гласник Републике Српске", број 34/06), на захтјев О Х Р из издаје се

ЛИСТ НЕПОКРЕТНОСТИ - ПРЕПИС - 113100024

број: 569/3

UNIZETI KAO PL

А лист

Подаци о кориснику на земљишту			
Матични број	Индикације корисника на земљишту	Сједиште или пребивалиште и адреса	Део посједа
0000001002457	СКУПШТИНА ОПШТИНЕ	БИЈЕЉИНА, ТРГ ЖРГАВА	1/1


Подаци о земљишту								
Број парцеле	Број зграде	План Скина	Потес или улица и кућни бр.	Начин коришћења	Површина	Приход	СП	
988 ✓	1	010 09		пашњак 2	5779	5.73	12/ 2005	
	1	010 09		помоћна зграда	110	0.00	12/ 2005	
989 ✓	1	010 09		шуме 2	17631	97.69	12/ 2005	
	1	010 09		помоћна зграда	108	0.00	12/ 2005	
	2	010 09		шуме 4	1996	3.49	12/ 2005	
Укупно:					25624	106.91		

А1 лист

Подаци о кориснику на згради				
Матични број	Индикације корисника	Део посједа	Број подул.	Примједба
0000001002457	СКУПШТИНА ОПШТИНЕ БИЈЕЉИНА, ТРГ ЖРГАВА	1/1	1	

Подаци о згради и посебним дјеловима зграде								
Број подул.	Број парцеле	Број зграде	Објект	ПДЗ	Начин коришћења	Површина	СП	
	Основни	Подбр.	Број улаза	Год. изг.	Врста објекта и основ изградње	Спратност		
1	988	1	1	00	помоћна зграда	110	12/ 2005	
1	989	1	1	00	помоћна зграда	108	12/ 2005	

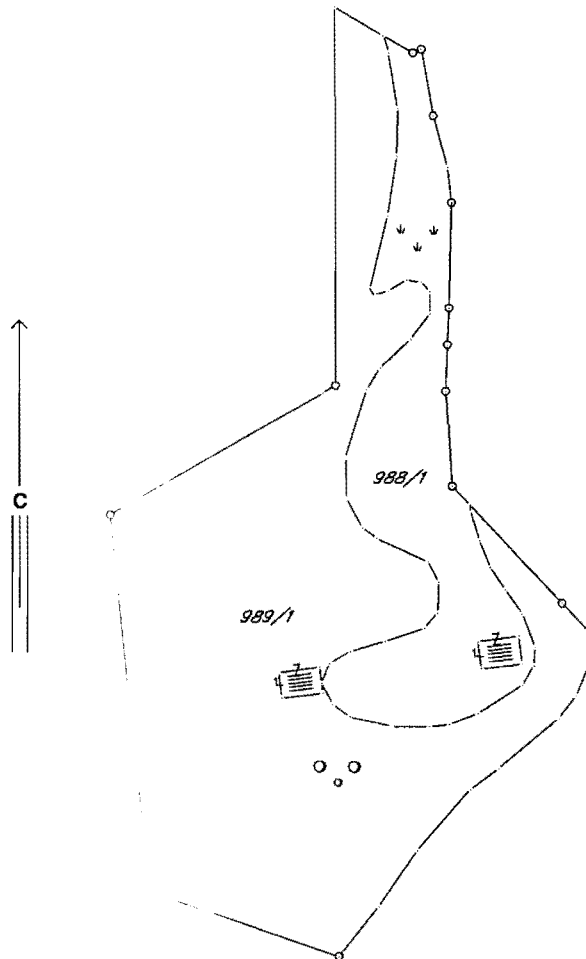
Накнада је ослобођена на основу члана 7. Закона о накнадама за коришћење података премјера и катастра некретнина ("Службени гласник РС", бр 19/96).

Шеф подручне јединице:

Драгуша Мицић дипл.инж.

Подручна јединица БИЈЕЉИНА

КОПИЈА КАТАСТАРСКОГ ПЛАНА

Размјера 1: 2500



Катастарски подаци:

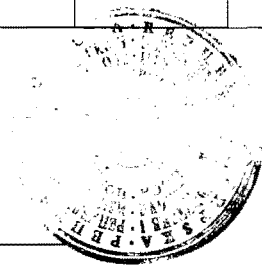
Број посједовног листа	Број парцеле		Култура и класа	Површина	Посједник
	Нови премјер	Стари премјер			

Број протокола: 21.12/952-11-09

Мјесто и датум: Бијељина, 11.2009. год.

Изradi:

Анастасије Јовица



Овјерава:

Новак

ORGAN KOJI VODI JAVNU EVIDENCIJU (naziv, sjedište, kontakt-podaci, ovlašteno službeno lice):

П-3. БУЈЕВЦА

Rbr.	PODACI O NEKRETNINAMA (prema posljednjem stanju u katastru)		
1.	NAZIV POLITIČKE OPŠTINE / OPĆINE	БУЈЕВЦА	
2.	NAZIV KATASTARSKE OPŠTINE / OPĆINE	БРОДАЦА ДОБРА	
3.	BROJ POSJEDOVNOG LISTA	509	
4.	BROJ KATASTARSKE PARCELE (stari i novi premjer)	NOVI OPERAT	988/1
		STARI OPERAT	989/1
5.	OZNAKA PARCELE	НАШТАК, ПОЛОЋАНА ЗП, ШИНА2, ПОЛОЋ. ЗП. ШИНА 4	
6.	POVRSINA PARCELE	25624	
7.	PODACI O POSJEDNIKU (i dio posjeda)	ДЕШЕТНА ОШТИЦА	
8.	OSTALE NAPOMENE	<p>- ПРОМЕНА: 15/2000, РЕШЕЊА 5/00, 7, 3, 4, 4, 2/00, 18/99 (2000) 12/2005, УКАЗНИКА ПУКА ПРАВА ЗА М. 569 од 12.05.2005</p> <p>19/2005 РЕШЕЊЕ КОМ. ЗА КОНТРОЛНИЦУ: 304/04 & 22698 БР. ПР. 2414/05 од: 14.12.2005</p>	

Politička općina/opština: **BIJELJINA**
Katastarska općina/opština: **BRODAC DONJI**

080-0-NAR-09-005247
NARIZ BROJ: _____

ZK uložak: 479

Zemljišnoknjižni izvadak

A

Popisni list

Rbr	Broj zemljišta (parcele)	OZNAKA NEKRETNINA	Površina			Primjedba
			ha	a	m²	
1.	988/1	POLOJ; pašnjak 2. klase pomoćna zgrada — 57 79 — 01 10	—	58	89	Podaci preuzeti iz katastra nekretnina dana 05.03.2007.godine iz k.k.ul.569 iste K.O.
2.	989/1	POLOJ; šume 2. klase pomoćna zgrada 0001 76 31 — 01 08	0001	77	39	Podaci preuzeti iz katastra nekretnina dana 05.03.2007.godine iz k.k.ul.569 iste K.O.

B

Vlasnički list

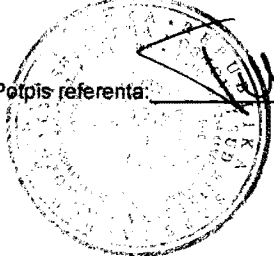
Rbr	UPISI	Primjedba
2.	Udio: 1/1 Tip:RASPOLAGANJE REPUBLIKA SRPSKA MINISTARSTVO ODBRANE, Adresa: ; JMB: null	Podaci preuzeti iz katastra nekretnina dana 05.03.2007.godine iz k.k.ul.569 iste K.O.

C

Teretni list

Rbr	UPISI	Iznos (KM)	Primjedba
	Nema tereta.		

Potpis referenta



SUD / ORGAN KOJI VODI JAVNU EVIDENCIJU (naziv, sjedište, kontakt-podaci, ovlašteno službeno lice):
OSNOVNI SUD BIJE LJINA – Zemljišnoknjižna kancelarija Bijeljina, ul. Vuka Karadžića broj 3.
 Čović Mediha, rukovodilac zemljišnoknjižne kancelarije, kontakt tel./fax. 055 / 206-230

Rbr.	PODACI O NEKRETNINAMA	31.12.1991.	18.03.2005.	Trenutno stanje
1.	NAZIV POLITIČKE OPŠTINE / OPĆINE	BIJE LJINA	BIJE LJINA	BIJE LJINA
2.	NAZIV KATASTARSKJE OPŠTINE / OPĆINE	NIEMA	BRDAC DOLJI	BRDAC DOLJI
3.	BROJ ZEMLJIŠNO-KNJIŽNOG ULOŠKA	NIEMA	569	479
4.	OZNAKA NEKRETNINA (opis i površina)	NIEMA	PRISJAK I EGORDA 5889 m ²	PRISJAK I EGORDA 5889 m ²
5.	BROJ ZEMLJIŠTA	STARI BROJ PARCELE	NIEMA	NIEMA
		NOVI BROJ PARCELE	NIEMA	988/1
6.	VRSTA / OBLIK IMOVINE / SVOJINE	NIEMA	DS	DS
7.	NOSILAC PRAVA VLASNIŠTVA	NIEMA	NIEMA	NIEMA
8.	NOSILAC PRAVA RASPOLAGANJA	NIEMA	REPUBLIKA SRPSKA MINISTARSTVO ODBRANE	REPUBLIKA SRPSKA MINISTARSTVO ODBRANE
9.	NOSILAC PRAVA UPRAVLJANJA	NIEMA	NIEMA	NIEMA
10.	NOSILAC PRAVA KORIŠTENJA	NIEMA	NIEMA	NIEMA
11.	NOSILAC NEKOG DRUGOG STVARNOG PRAVA	NIEMA	NIEMA	NIEMA
12.	TERETI I OGRANIČENJA	NIEMA	NIEMA	NIEMA
13.	OSTALE NAPOMENE	NEKRETNINE OJLE U POSTUPKU KATASTARSKE REKONSTRUKCIJE	NIEMA	NIEMA

SUD / ORGAN KOJI VODI JAVNU EVIDENCIJU (naziv, sjedište, kontakt-podaci, ovlašteno službeno lice):
OSNOVNI SUD BIJE LJINA – Zemljišnoknjižna kancelarija Bijeljina, ul. Vuka Karadžića broj 3.
 Čović Mediha, rukovodilac zemljišnoknjižne kancelarije, kontakt tel./fax. 055 / 206-230

Rbr.	PODACI O NEKRETNINAMA	31.12.1991.	18.03.2005.	Trenutno stanje
1.	NAZIV POLITIČKE OPŠTINE / OPĆINE	BIJE LJINA	BIJE LJINA	BIJE LJINA
2.	NAZIV KATASTARSKJE OPŠTINE / OPĆINE	NEMA	BRODAC DOUGI	BRODAC DOUGI
3.	BROJ ZEMLJIŠNO-KNJIŽNOG ULOŠKA	NEMA	569	479
4.	OZNAKA NEKRETNINA (opis i površina)	NEMA	ŠUMA I ŽGARA 17739 m ²	ŠUMA I ŽGARA 17739
5.	BROJ ZEMLJIŠTA	STARI BROJ PARCELE	NEMA	NEMA
		NOVI BROJ PARCELE	989/1	989/1
6.	VRSTA / OBLIK IMOVINE / SVOJINE	NEMA	DS	DS
7.	NOSILAC PRAVA VLASNIŠTVA	NEMA	NEMA	NEMA
8.	NOSILAC PRAVA RASPOLAGANJA	NEMA	REPUBLIKA SRPSKA MINISTARSTVO ODRAŽE	REPUBLIKA SRPSKA MINISTARSTVO ODRAŽE
9.	NOSILAC PRAVA UPRAVLJANJA	NEMA	NEMA	NEMA
10.	NOSILAC PRAVA KORIŠTENJA	NEMA	NEMA	NEMA
11.	NOSILAC NEKOG DRUGOG STVARNOG PRAVA	NEMA	NEMA	NEMA
12.	TERETI I OGRANIČENJA	NEMA	NEMA	NEMA
13.	OSTALE NAPOMENE	NEKRETNINE BIJE LJINE U POSREDOVANJU KONSAGACIJE I DOKUMENTACIJA BENDOLINA	NEMA	NEMA