



Република Српска
Републичка управа за геодетске
и имовинско-правне послове
Бања Лука

**ПОДРУЧНА ЈЕДИНИЦА
БИЈЕЉИНА**

Општина: БИЈЕЉИНА
Катастарски срез: БИЈЕЉИНСКИ СРЕЗ
Катастарска општина: БУКОВИЦА ДОЊА
Број: ~~21.0-0-16228/2009~~ 21-12/952-117/09
Датум: 10. 11. 2009

На основу члана 10. став 1. Закона о одржавању премјера и катастра земљишта ("Службени гласник Републике Српске", број 19/96), на захтјев

О Х Р
из ,
издаје се

**ПОСЈЕДОВНИ ЛИСТ - ПРЕПИС
број: 332 / 0**

Подаци о посједнику на земљишту			
Матични број	Индикације посједника	Седиште или пребивалиште и адреса	Део посјела
0000000019100	О.Н.И.КОРИСНИК САВЕЗ БОРАЦА КОРИСНИК ДС	БУКОВИЦА ДОЊА 59	1/1

Подаци о земљишту									
Блок	Број парцеле		План Скица	Потес Култура	Класа	Површина м2	Приход	СП Припис	Примједба
	основни	подброј							
	949		007 17	СПОМЕН ПАРК ПАРК		4600	.00	202/ 0	1072/4
	955		007 17	ПАРТИЗАНСКО ГРОБЉЕ ГРОБЉЕ		1052	.00	202/ 0 Ако:	315/1,5
						5652	.00		

Накнада је ослобођена на основу члана 7. Закона о накнадама за коришћење података премјера и катастра некретнина и вршење услуга у области премјера и катастра некретнина ("Службени гласник РС", бр. 19/96).

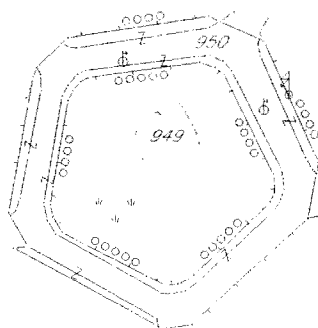


Шеф подручне јединице:
Милаш
Драгутин Амићић дипл.инж.

Подручна јединица БИЈЕЉИНА

КОПИЈА КАТАСТАРСКОГ ПЛАНА

Размјера 1: 2500



Катастарски подаци:


Број посједовног листа	Број парцеле		Култура и класа	Површина	Посједник
	Нови премјер	Стари премјер			

Број протокола: 21.12/952-117/09

Мјесто и датум: Бијељина, 10.11.2009.

Израдио:

Dolac Z.



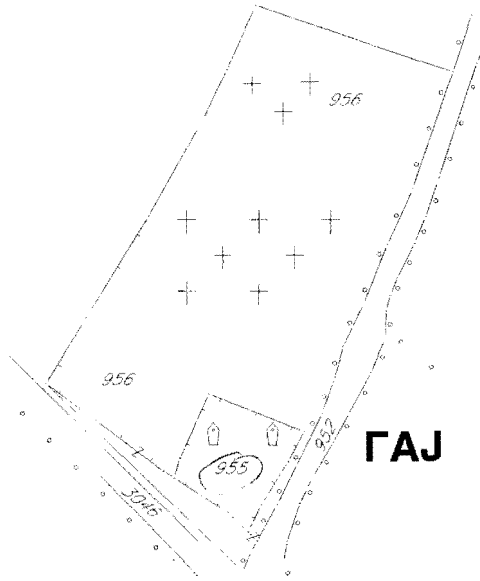

Зад овјерава:

Mosal.

Подручна јединица БИЈЕЉИНА

КОПИЈА КАТАСТАРСКОГ ПЛАНА

Размјера 1: 2500



Катастарски подаци:


Број посједовног листа	Број парцеле		Култура и класа	Површина	Посједник
	Нови премјер	Стари премјер			

Број протокола: 21.12/952-117/09

Мјесто и датум: Бијељина, 10.11.2009.

Израдио:

Ђорђе Ђ.



За Овјерава:

Марија П.

ORGAN KOJI VODI JAVNU EVIDENCIJU (naziv, sjedište, kontakt-podaci, ovlašteno službeno lice):

7. J. BUCJEBILHA

Rbr.		PODACI O NEKRETNINAMA (prema posljednjem stanju u katastru)	
1.	NAZIV POLITIČKE OPŠTINE / OPĆINE	<i>BUCJEBILHA</i>	
2.	NAZIV KATASTARSKE OPŠTINE / OPĆINE	<i>BYKOBILHA DOBA</i>	
3.	BROJ POSJEDOVNOG LISTA	<i>332</i>	
4.	BROJ KATASTARSKE PARCELE (stari i novi premjer)	NOVI OPERAT	<i>949</i>
		STARI OPERAT	<i>1072/4</i>
5.	OZNAKA PARCELE	<i>№№: 345/1, 345/5</i>	
6.	POVRSINA PARCELE	<i>№№№ TP05 K6E</i>	
7.	PODACI O POSJEDNIKU (i dio posjeda)	<i>5652</i>	
8.	OSTALE NAPOMENE	<i>O. T. K. KOPULJUR ORES BOPALJA KOPULJUR A. O.</i>	