



РЕПУБЛИКА СРПСКА
РЕПУБЛИЧКА УПРАВА ЗА ГЕОДЕТСКЕ
И ИМОВИНСКО-ПРАВНЕ ПОСЛОВЕ
БАЊАЛУКА

ПОДРУЧНА ЈЕДИНИЦА
БИЈЕЉИНА

Општина : БИЈЕЉИНА
Катастарски срез : БИЈЕЉИНСКИ СРЕЗ
Катастарска општина : ВЕЛИНО СЕЛО
Број : ~~0-0-16254/2009~~ 2-17/252-117/09
Датум : 10.11.2009

На основу члана 32. Закона о премјеру и катастру непокретности ("Службени гласник Републике Српске", број 34/06), на захтјев ОХР из издаје се

ЛИСТ НЕПОКРЕТНОСТИ - ПРЕПИС

број: 488 / 0

А лист

Подаци о кориснику на земљишту			
Матични број	Индикације корисника на земљишту	Сједиште или пребивалиште и адреса	Део посједа
0000000041255	САВЕЗ УДРУЖЕЊА БОРАЦА НАР.ОСЛОБ.РА	БИЈЕЉИНА,ОМЛАДИНСКА 1	1/6
0000001113216	ПД "СЕМБЕРИЈА" А.Д.БИЈЕЉИНА	БИЈЕЉИНА,НОВО СЕЛО	5/6


Подаци о земљишту							
Број парцеле	Број	План	Потес или	Начин коришћења	Површина	Приход	СП
Број	Подбр.	Скица	улица и кућни бр.				
504		010 18		шуме 4	132685	232.07	1/ 91
		010 18		шуме 5	2239	2.69	1/ 91

УКУПНО: 134924 234.76

Накнада за овај ЛИСТ НЕПОКРЕТНОСТИ је наплаћена на основу члана 2. Закона о накнадама за кориштење података премјера и катастра некретнина ("Службени гласник Републике Српске", бр. 19/96) и члана 2. Одлуке о висини накнаде за кориштење података премјера и катастра некретнина и вршење услуга Републичке управе за геодетске и имовинско-правне послове ("Службени гласник Републике Српске", бр. 34/98), у износу од 0.00 КМ.

Шеф подручне јединице:

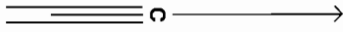
Драгутин Амиџић
Драгутин Амиџић дипл.инж.



Подручна јединица БИЈЕЉИНА

КОПИЈА КАТАСТАРСКОГ ПЛАНА

Размјера 1: 5000



Катастарски подаци:

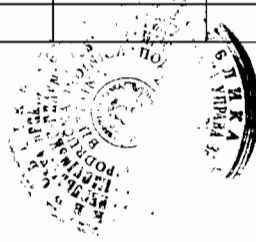
Број посједовног листа	Број парцеле		Култура и класа	Површина	Посједник
	Нови премјер	Стари премјер			

Број протокола: 21.12/952-117/09

Мјесто и датум: Бијељина, 10.11.2009. год.

Израдио:

Милашевић Звиза



Овјерава:

Милашевић З.

ORGAN KOJI VODI JAVNU EVIDENCIJU (naziv, sjedište, kontakt-podaci, ovlašteno službeno lice):
ПУ БИЈЕВНА

Rbr.	ПОДАЦИ О НЕКРЕТНИМАМА (prema posljednjem stanju u katastru)		
1.	НАЗИВ ПОЛИТИЧКЕ ОПШТИНЕ / ОПЦИНЕ	БИЈЕВНА	
2.	НАЗИВ КАТАСТАРСКЕ ОПШТИНЕ / ОПЦИНЕ	БЕЛШИНО СЕЛО	
3.	БРОЈ ПОСЈЕДОВАНОГ ЛИСТА ЛИСТА НЕПОКРЕТНОСТИ	488'	
4.	БРОЈ КАТАСТАРСКЕ PARCELE (stari i novi premjer)	NOVI OPERAT	504
		STARI OPERAT	ИЗНОЖЕЊУ
5.	ОЗНАКА PARCELE	ЛИМА 4 ЛИМА 5	
6.	ПОВРСИНА PARCELE	132 685 2239	
7.	ПОДАЦИ О ПОСЈЕДНИКУ (i dio posjeda)	САБЕЗ УПРЖЕБИД БОРАЧА НОР-а БИЈЕВНА ОУКАА, 1 ПД, "СЕМБЕРЦИА" А.Д. БИЈЕВНА НОВО СЕЛО 24 5/6	
8.	ОСТАЛЕ НАПОМЕНЕ	—	

24 1/6