



Commission for Real Property Claims of Displaced Persons and Refugees

Opština : BANJA LUKA

Posjedovni list : 73

Computer : SAR-INVENT5

ID : 12

Date : 9/25/2009

Katastarski srez BANJA LUKA

Katastarska opština Drakulić

Katbr.	Posjedni	DIO	SV
17754	S SEKRETARIJAT ZA NARODNU ODBRANU	1/1	D

Dio	Blok	Osnb	Podb	Brpl	Brsk	Naziv parcel	Kultura	Klasa	Površina	Br.prom.
	000	585	1	4	10	VOJNO VJE@BALI[TE	Ost.neplodno zem.		70 73 38	11/91
	000	585	4	4	10	BRDO	Ost.neplodno zem.		1 87 31	11/91
	000	585	5	4	10	BRDO	Pristupni put		32 49	11/91
	000	620	2	4	11	BARA	Ost.neplodno zem.		8 40	17/82
	000	637	2	4	10	BARA	Ost.neplodno zem.		16 10	17/82
	000	740	2	6	10	PUT	Prilazni put		24 12	17/82

Pov. Ukupno: 73 41 80

29



Република Српска
 Републичка управа за геодетске
 и имовинско-правне послове
 Бања Лука

**ПОДРУЧНА ЈЕДИНИЦА
 БАЊА ЛУКА**

Општина: БАЊА ЛУКА
 Катастарски срез: БАЊАЛУЧКИ СРЕЗ
 Катастарска општина: ДРАКУЛИЋ
 Број: 21.11-952.1-1-15079/2009
 Датум: 6. 10. 2009

На основу члана 10. став 1. Закона о одржавању премјера и катастра земљишта ("Службени гласник Републике Српске", број 19/96), на захтјев



из ,
 издаје се

**ПОСЈЕДОВНИ ЛИСТ - ПРЕПИС
 број: 73 / 7**

Посједници			
Матични број	Назив и адреса	Стварно правни однос	Обим права
0000001750852	РС МИНИСТАРСТВО ОДБРАНЕ БАЊА ЛУКА	КОРИСНИК ДС	1/1

Парцеле									
Блок	Број	Подбр. РБ	План Скица	Потес Култура	Класа	Површина м2	Приход	СП Припис	Примједба
	585	4	004 010	БРДО остало неплодно земљ.		18731	.00	11/ 91 73	
		5	004 010	БРДО приступни пут		3249	.00	11/ 91 73	
		26	004 010	ВОЈНО ВЈЕЖБАЛИШТЕ остало неплодно земљ.		102	.00	5/ 2003 73	445/77
		28	004 010	ВОЈНО ВЈЕЖБАЛИШТЕ остало неплодно земљ.		11135	.00	93/ 2003 73	445/21
		218	004 010	ВОЈНО ВЈЕЖБАЛИШТЕ прилазни пут-ДС		156	.00	103/ 2003 73	445/1
		219	004 010	ВОЈНО ВЈЕЖБАЛИШТЕ остало неплодно земљ.		84	.00	103/ 2003 73	445/1
	620	2	004 011	БАРА остало неплодно земљ.		840	.00	17/ 82 306	
	637	2	004 010	БАРА остало неплодно земљ.		1610	.00	17/ 82 78	
	740	2	006 010	ПУТ прилазни пут-ДС		2412	.00	17/ 82 75	
						38319	.00		

Накнада је ослобођена на основу члана 7 Закона о накнадама за коришћење података премјера и катастра некретнина ("Службени гласник РС", бр. 19/96) и члана 2. Одлуке о висини накнаде за коришћење података премјера и катастра некретнина и вршење услуга Републичке управе за геодетске и имовинско-правне послове ("Службени гласник РС", бр. 34/98).



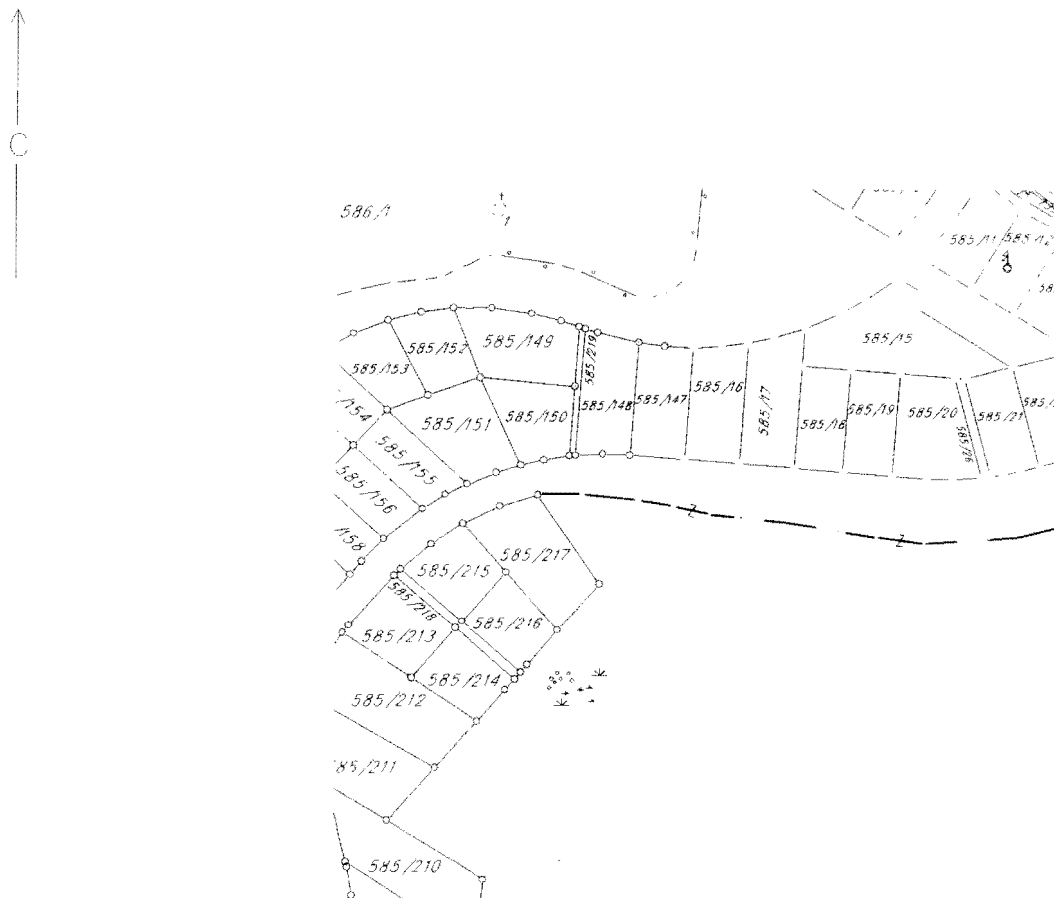
Шеф:

Александар Деурић

Подручна јединица: Бања Лука

КОПИЈА КАТАСТАРСКОГ ПЛАНА

Размера 1 : 2500



Накнада за ову копију плана наплаћена је на основу члана 2. Одлуке о висини накнада за коришћење података премјера. ("Службени гласник РС", бр.34/98) у износу од 10,00 КМ и 7,00 КМ за идентификацију по парцели

Посједовни лист	Број парцеле	Култура и класа	Површина	Посједник
	585/26	445/177		
	585/218	445/214		
	585/219	445/215		

Бања Лука дана : 30.10.2009

Изradio : Yabot H.

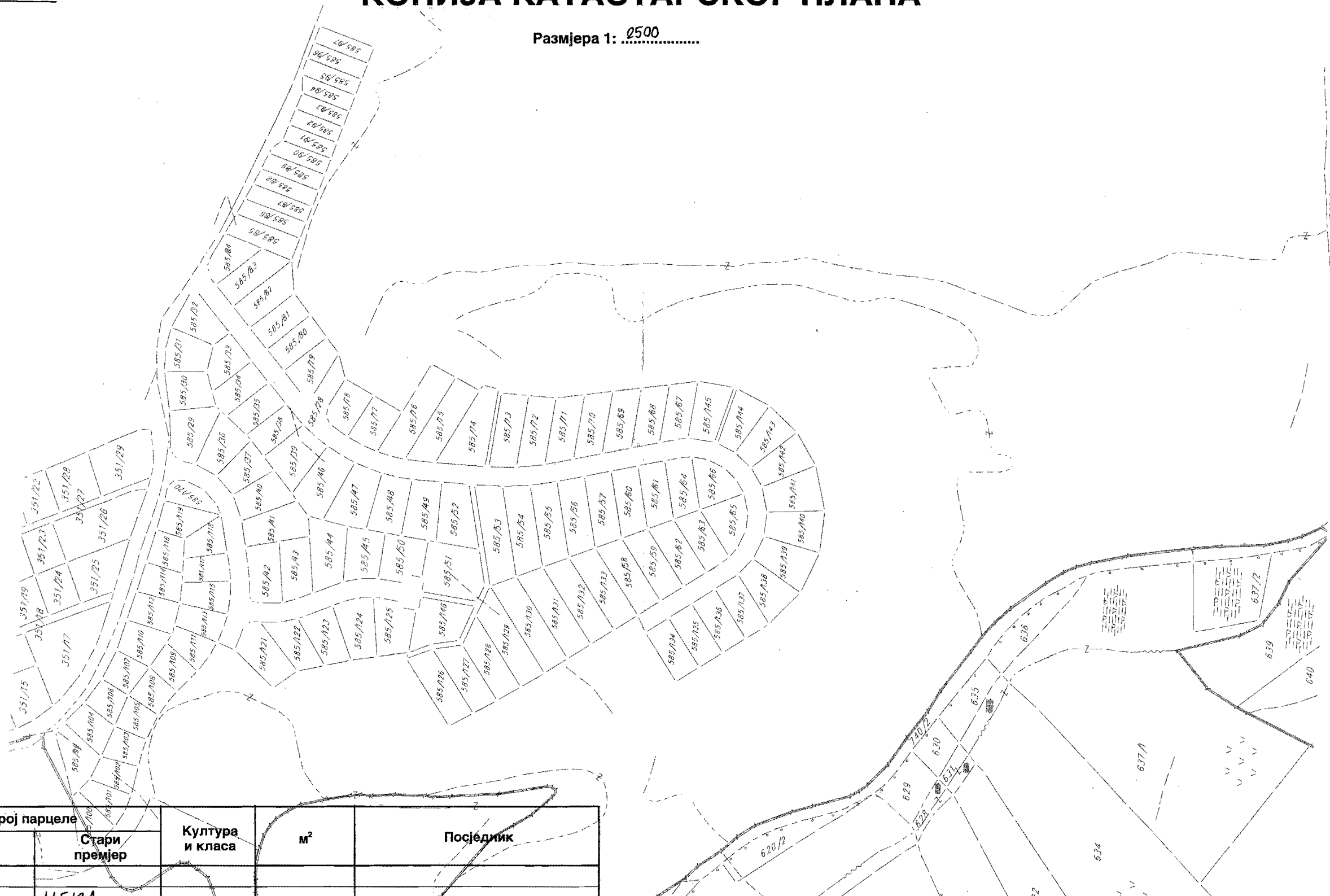


[Handwritten signature]

Подручна јединица БА

КОПИЈА КАТАСТАРСКОГ ПЛАНА

Размјера 1: 2500



Катастарски подаци:

Број посједовног листа	Број парцеле		Култура и класа	м ²	Посједник
	Нови премјер	Стари премјер			
585128	445121				
62012	Δ.44511, Δ.2407				
63712	2401				БРОЈЕВИ СТАРОГ ПРЕМЈЕРА РЕГИ
74012	Δ.44511				Δ.2400 СУ К.О. БАЊАЛУКА II

Мјесто и датум: 30.10.2009

Изradio:

Чобан А.

Овјерава:



РЕПУБЛИЧКА УПРАВА ЗА ГЕОДЕТСКЕ
И ИМОВИНСКО-ПРАВНЕ ПОСЛОВЕ

Подручна јединица БЛ.....

Катастарска општина: ДРАКУМБ.....

Број плана: БЛ...-29.36...БЛ-12.....

КОПИЈА КАТАСТАРСКОГ ПЛАНА

Размјера 1: 1000



Катастарски подаци:

Број посједовног листа	Број парцеле		Култура и класа	м ²	Посједник
	Нови премјер	Стари премјер			
	585/4	д. 44514			
	585/5	д. 44514			

Мјесто и датум: 30.10.2009.....

Израдио:

Чабрић Н.



Овјерава:

[Handwritten signature]

Politička općina/opština: **BANJALUKA**
Katastarska općina/opština: **SP_BANJALUKA**

NAR i RZ BROJ: 28590/09
ZK uložak: **1159**

Zemljišnoknjižni izvadak

A

Popisni list

Rbr	Broj zemljišta (parcele)	OZNAKA NEKRETNINA	Površina			Primjedba
			ha	a	m ²	
1.	2395	NEPLODNO Rakovačke bare; Neplodno 0002 15 30	0002	15	30	Dana 14.07.2009.god. preuzeto iz ZK ul. br.4607 KO Banja Luka.
2.	2397/2	ŠUMA Kratelj; šuma — 01 20	---	01	20	Dana 14.07.2009.god. preuzeto iz ZK ul. br.4607 KO Banja Luka.
3.	2401	NEPLODNO Bara; Neplodno — 16 10	---	16	10	Dana 14.07.2009.god. preuzeto iz ZK ul. br.4607 KO Banja Luka.

B

Vlasnički list

Rbr	UPISI	Primjedba
2.	Udio: 1/1 Tip:Prava svojine DRUŠTVENA SVOJINA, Adresa: ; JMB: null Pr. 25.11.1960.g. Dn. 2929/60 N.o. pravomoćnog rješenja N.O. Sreza Banja Luka br.21-Ni-204/1-59 od 14.05.1960.g. rješenja N.O. Srez Banja Luka broj:N.O.204/2 od jula 1960.g. uknjižuje se pravo vlasništva na nekretnine u A listu, u korist: Upisuje se kao organ upravljanja nekretnina u A listu : DRŽAVNI SEKRETARIJAT ZA POSLOVE NARODNE ODBRANE U BEOGRADU.	Dana 14.07.2009.god. preuzeto iz ZK ul. br.4607 KO Banja Luka.

C

Teretni list

Rbr	UPISI	Iznos (KM)	Primjedba
	Nema tereta.		



Potpis referenta: _____

Земљишнокњижни извадак

Нар. бр. 29325/09

Катастарска општина Градурит

Број зк. улошка 145

А. ПОПИСНИ ЛИСТ

Редни број	Број земљишта (парцеле)	ОЗНАКА НЕКРЕТНИНА	ПОВРШИНА			ПРИМЈЕДБА
			ha	a	m ²	
1.	445/1	непољно пољопривредно земљиште	54	13	54	
2.	445/21	непољно пољопривредно земљиште (остале парцеле истањене као непољне)	1	11	35	


Б. ВЛАСНИЧКИ ЛИСТ

Редни број	УПИСИ	ПРИМЈЕДБА
	Земљиште уписано у А. листу укњижено је као:	
	Општенародна имовина	
	уписан је као орган управљања некретношћу у А. листу:	
	Управни секретаријат за послове народне одбране „Београд“	

korišćenja na 1/3 dijela nekretnina u A listu, Piljagić Milana sina Mile, u korist:
MIRE BAŠOVIĆ rođ. Piljagić, kćeri Milana, sa 1/6;

6. Pr.: 20.03.1991.g, Dn: 649/91
Na osnovu pravosnažnog rješenja Osnovnog suda u Banjaluci, broj: O-462/91 od 15.03.1991.g.,
uknjižuje se pravo korišćenja (čl. 8 ZOGZ-a) na 1/3 dijela neizgrađenog građevinskog zemljišta u A
listu, Dese Piljagić rođ. Kukrika, kćeri Lazara, u korist:
MILORADA PILJAGIĆ sina Dese, sa 1/3;
do dana određenog rješenjem o izuzimanju tog zemljišta.

Dana 13.07.2009.g.
preuzeto iz zk. ul. 3782
K.O. Banja Luka.



Potpis referenta: _____



Osnovni sud u Banjaluci, Zemljišno-knjizno odjeljenje. Ul. Kralja Alfonsa XIII br.12, 78000 Banjaluka, Tel.: +387 51 348-760 / FAX: +387 51 348-773, Republika

Srpska, Bosna i Hercegovina

* Zvezdica pored broja parcele znači da je plombirana, tj. postoji zahtjev/-i vezan za tu parcelu.

0117358.60

Politička općina/opština: **BANJALUKA**
Katastarska općina/opština: **SP_BANJALUKA**

NAR i RZ BROJ: 28591/09
ZK uložak: **1026**

Zemljišnoknjižni izvadak

A

Popisni list

Rbr	Broj zemljišta (parcele)	OZNAKA NEKRETNINA	Površina			Primjedba
			ha	a	m ²	
1.	2407	ORANICA Bara u Rakovačkim barama; Oranica — 44 10	—	44	10	Dana 13.07.2009.g. preuzeto iz zk. ul. 3782 K.O. Banja Luka.

B


Vlasnički list

Rbr	UPISI	Primjedba
1.	Udio: 1/1 Tip:Prava svojine DRUŠTVENA SVOJINA, Adresa: ; JMB: null Pr.: 05.09.1977.g. Dn: 2203/77 Na osnovu rješenja Odjeljenja za finansije Narodnog odbora opštine Banja Luka, broj: 01-012-270/76, od 17.02.1977.g. zemljište opisano u listu A pod I uknjižuje se kao: DRUŠTVENA SVOJINA.	Dana 13.07.2009.g. preuzeto iz zk. ul. 3782 K.O. Banja Luka.

C

Teretni list

Rbr	UPISI	Iznos (KM)	Primjedba
1.	Pr.: 18.09.1952.g. Dn: 580/52 Zabilježuje se da nekretnine u A listu potpadaju pod ograničenje i propise iz čl. 40 Zakona o agrarnoj reformi i kolonizaciji u B i H.		Dana 13.07.2009.g. preuzeto iz zk. ul. 3782 K.O. Banja Luka.
2.	Pr.: 05.09.1977.g. Dn: 2203/77 Na osnovu člana 8 Zakona o građevinskom zemljištu u društvenoj svojini, uknjižuje se pravo korišćenja na neizgrađenom građevinskom zemljištu opisanom u listu A pod I, u korist: mld. MIRE PILJAGIĆ kćeri Mile iz Drakulića, sa 1/3; do dana određenog rješenjem o izuzimanju tog zemljišta.		Dana 13.07.2009.g. preuzeto iz zk. ul. 3782 K.O. Banja Luka.
4.	Pr.: 10.07.2002.g. Dn: 2179/2002 Na osnovu pravosnažnog rješenja o nasljeđivanju Osnovnog suda u Banjaluci, broj: O-1181/90 od 01.03.1991.g., te člana 8 Zakona o građevinskom zemljištu u društvenoj svojini, uknjižuje se pravo korišćenja na 1/3 dijela nekretnina u A listu, Piljagić Milana sina Mile, u korist: MILORADA PILJAGIĆ sina Milana, sa 1/6;		Dana 13.07.2009.g. preuzeto iz zk. ul. 3782 K.O. Banja Luka.
5.	Pr.: 10.07.2002.g. Dn: 2179/2002 Na osnovu pravosnažnog rješenja o nasljeđivanju Osnovnog suda u Banjaluci, broj: O-1181/90 od 01.03.1991.g., te člana 8 Zakona o građevinskom zemljištu u društvenoj svojini, uknjižuje se pravo		Dana 13.07.2009.g. preuzeto iz zk. ul. 3782 K.O. Banja Luka.

 Osnovni sud u Banjaluci, Zemljišno-knjižno odjeljenje. Ul. Kralja Alfonsa XIII br.12, 78000 Banjaluka, Tel.: +387 51 348-760 / FAX: +387 51 348-773, Republika

Srpska, Bosna i Hercegovina

* Zvezdica pored broja parcele znači da je plombirana, tj. postoji zahtjev/-i vezan za tu parcelu.

Strana 1 od 2