(18)

CRPC

Commission for Real Property Claims of Displaced Persons and Refugees

Op}ina : ***BANJA LUKA***

Posjedovni list : 114

Computer : SAR-INVENT5

Katastarski srez BANJA LUKA — *ID :* 12

Katastarska op}ina Dobrnja — *Date :* *9/25/2009*

Katbr.	*Posjedni*	*DIO*	*SV*
17754	**S SEKRETARIJAT ZA NARODNU ODBRANU** *	1/1	D

Dio	*Blok*	*Osnb*	*Podb*	*Brpl*	*Brsk*	*Naziv parcel*	*Kultura*	*Klasa*	*Povr{ina Br.prom.*
	000	21	0	2	45	BRAZDA^E	Njiva	6	1 67 08
	000	22	0	2	45	BRAZDA^E	Pa{njak	4	26 01
	000	25	0	2	45	BRAZDA^E	Livada	4	49 77
	000	29	0	2	45	OKUJNICA	Ku}a i zgrada		48
							Vo}njak	3	3 12
	000	32	0	2	45	OKUJNICA	Ku}a i zgrada		1 36
							Dvori{te		5 00
							Njiva	5	11 45
	000	33	0	2	45	BRDO	Njiva	5	55 02
	000	37	0	2	45	ZAKLOPAC	Livada	4	26 46
	000	38	0	2	45	ZAKLOPAC	Njiva	6	27 16
	000	39	0	2	45	ZAKLOPAC	Njiva	7	42 54
	000	96	0	2	17	GAVICA	Njiva	7	48 94
	000	99	1	2	45	GLAVICA	Pa{njak	4	60 58
	000	99	2	2	45	GLAVICA	Njiva	7	33 90
	000	107	0	2	45	OGRADA	Vo}njak	4	16 30
	000	137	0	2	17	BARA	Livada	3	28 68

Pov. Ukupno: 6 03 85

CRPC

Commission for Real Property Claims of Displaced Persons and Refugees

Op}ina : ***BANJA LUKA***

Posjedovni list : 113

Computer : SAR-INVENT5

Katastarski srez BANJA LUKA — *ID :* 12

Katastarska op}ina Dobrnja — *Date :* *9/25/2009*

Katbr.	*Posjedni*	*DIO*	*SV*
17754	**S SEKRETARIJAT ZA NARODNU ODBRANU** *	1/1	D

Dio	*Blok*	*Osnb*	*Podb*	*Brpl*	*Brsk*	*Naziv parcel*	*Kultura*	*Klasa*	*Povr{ina*	*Br.prom.*
	000	26	0	2	45	BRAZDA^E	Njiva	6	99 64	
	000	30	0	2	45	BRAZDA^E	Ku}a i zgrada		35	
							Njiva	5	26 86	
	000	31	1	2	45	OKU]NICA	Dvori{te		4 90	
	000	31	2	2	45	OKU]NICA	Ku}a i zgrada		86	
							Vo}njak	3	9 64	
	000	34	0	2	45	BRDO	Njiva	6	30 69	
							Njiva	5	37 60	
	000	35	0	2	45	BRDO	Njiva	6	66 30	
	000	40	0	2	45	BRDO	Livada	4	28 96	
	000	97	0	2	45	GLAVICA	Njiva	7	50 55	
	000	98	0	2	45	GLAVICA	Pa{njak	4	21 67	
	000	108	0	2	45	OGRADA	Njiva	6	13 34	
	000	112	0	2	45	OGRADA	Njiva	5	11 76	
	000	118	0	2	45	LUKA	Njiva	5	1 97 92	
	000	119	0	2	45	LUKA	Livada	3	43 03	
	000	142	0	2	17	VRELA	Livada	3	31 09	
							Pov. Ukupno:		6 75 16	

CRPC

Commission for Real Property Claims of Displaced Persons and Refugees

Op}ina : ***BANJA LUKA***

Posjedovni list : 112

Computer : SAR-INVENT5

Katastarski srez BANJA LUKA — *ID :* 12

Katastarska op}ina Dobrnja — *Date :* *9/25/2009*

Katbr.	*Posjedni*	*DIO*	*SV*
17754	S SEKRETARIJAT ZA NARODNU ODBRANU *	1/1	D

Dio	*Blok*	*Osnb*	*Podb*	*Brpl*	*Brsk*	*Naziv parcel*	*Kultura*	*Klasa*	*Povr{ina*	*Br.prom.*
	000	1468	0	13	46	CIGAHKA	Pa{njak	4	1 09 00	
	000	1470	0	17	48	OKO	Pa{njak	4	88 62	
								Pov. Ukupno:	1 97 62	

Samo za interni upotrebu CRPC

Commission for Real Property Claims of Displaced Persons and Refugees

Op}ina : ***BANJA LUKA***

Posjedovni list : 111

Computer : SAR-INVENT5

Katastarski srez BANJA LUKA — *ID :* 12

Katastarska op}ina Dobrnja — *Date :* *9/25/2009*

Katbr.	*Posjedni*	*DIO*	*SV*
17754	S SEKRETARIJAT ZA NARODNU ODBRANU *	1/1	D

Dio	*Blok*	*Osnb*	*Podb*	*Brpl*	*Brsk*	*Naziv parcel*	*Kultura*	*Klasa*	*Povr{ina*	*Br.prom.*
	000	129	0	5	17	OKU]NICA	Vo}njak	4	6 43	
	000	130	0	5	17	OKU]NICA	Ku}a i zgrada		40	
							Dvori{te		3 38	
	000	131	0	5	17	OKU]NICA	Njiva	6	47 12	
							Njiva	5	51 20	
	000	140	0	2	17	LUKA	Njiva	5	85 04	
	000	1469	0	17	48	OKO	Pa{njak	4	1 24 30	
	000	1485	0	20	34	KORITA	[uma	6	12 34	
	000	1486	0	21	34	KORITA	Livada	6	2 91 22	
							Pov. Ukupno:		6 21 43	

CRPC

Commission for Real Property Claims of Displaced Persons and Refugees

Op}ina : ***BANJA LUKA***

Posjedovni list : 110

Computer : SAR-INVENT5

Katastarski srez BANJA LUKA — *ID :* 12

Katastarska op}ina Dobrnja — *Date :* *9/25/2009*

Katbr.	*Posjedni*	*DIO*	*SV*
17754	S SEKRETARIJAT ZA NARODNU ODBRANU *	1/1	D

Dio	*Blok*	*Osnb*	*Podb*	*Brpl*	*Brsk*	*Naziv parcel*	*Kultura*	*Klasa*	*Povr{ina*	*Br.prom.*
	000	807	0	5	7	^UKURA	[uma	4	1 66 66	

Pov. Ukupno: 1 66 66

Samo za interni upotrebu CRPC-a

CRPC

Commission for Real Property Claims of Displaced Persons and Refugees

Op}ina : ***BANJA LUKA***

Posjedovni list : 109

Computer : SAR-INVENT5

Katastarski srez BANJA LUKA — *ID :* 12

Katastarska op}ina Dobrnja — *Date :* *9/25/2009*

Katbr.	*Posjedni*	*DIO*	*SV*
17754	**S SEKRETARIJAT ZA NARODNU ODBRANU** *	1/1	D

Dio	*Blok*	*Osnb*	*Podb*	*Brpl*	*Brsk*	*Naziv parcel*	*Kultura*	*Klasa*	*Povr{ina*	*Br.prom.*
	000	124	0	2	45	POD MLADIKOM	Njiva	6	37 62	
	000	125	0	2	45	POD MLADIKOM	[uma	6	4 22	
	000	126	1	2	45	POD MLADIKOM	Pa{njak	4	82 12	
	000	126	2	2	45	POD MLADIKOM	Livada	4	23 42	
	000	138	0	2	17	VRELA	Livada	4	83 23	
	000	139	0	2	17	VRELA	Ku}a i zgrada		60	
							Njiva	6	64 25	
							Njiva	5	66 30	
	000	143	0	2	17	VRELA	Njiva	6	40 11	

Pov. Ukupno: 4 01 87

CRPC

Commission for Real Property Claims of Displaced Persons and Refugees

Op}ina : ***BANJA LUKA***

Posjedovni list : 108

Computer : SAR-INVENT5

Katastarski srez BANJA LUKA — *ID :* 12

Katastarska op}ina Dobrnja — *Date :* *9/25/2009*

Katbr.	*Posjedni*	*DIO*	*SV*
17754	**S SEKRETARIJAT ZA NARODNU ODBRANU** *	1/1	D

Dio	*Blok*	*Osnb*	*Podb*	*Brpl*	*Brsk*	*Naziv parcel*	*Kultura*	*Klasa*	*Povr{ina*	*Br.prom.*
	000	109	0	2	45	OKU]NICA	Vo}njak	3	15 55	
	000	110	0	2	45	OKU]NICA	Ku}a i zgrada		35	
							Dvori{te		1 86	
	000	111	0	2	45	OKU]NICA	Njiva	5	10 53	
							Pov. Ukupno:		28 29	

Samo za interni upotrebu CRPC

Commission for Real Property Claims of Displaced Persons and Refugees

Op}ina : ***BANJA LUKA***

Posjedovni list : 86

Computer : SAR-INVENT5

Katastarski srez BANJA LUKA — *ID :* 12

Katastarska op}ina Dobrnja — *Date :* *9/25/2009*

Katbr.	*Posjedni*	*DIO*	*SV*
17754	S SEKRETARIJAT ZA NARODNU ODBRANU *	1/1	D

Dio	*Blok*	*Osnb*	*Podb*	*Brpl*	*Brsk*	*Naziv parcel*	*Kultura*	*Klasa*	*Povr{ina*	*Br.prom.*
	000	113	0	2	45	OKU]NICA	Ku}a i zgrada		25	
							Dvori{te		1 65	
	000	114	0	0	45	OKU]NICA	Njiva	6	34 20	
							Njiva	5	44 25	
								Pov. Ukupno:	80 35	

Samo za interni upotrebu CRPC

Commission for Real Property Claims of Displaced Persons and Refugees

Op}ina : ***BANJA LUKA***

Posjedovni list : 57

Computer : SAR-INVENT5

Katastarski srez BANJA LUKA — *ID :* 12

Katastarska op}ina Dobrnja — *Date :* *9/25/2009*

Katbr.	*Posjedni*	*DIO*	*SV*
17754	S SEKRETARIJAT ZA NARODNU ODBRANU *	1/1	D

Dio	*Blok*	*Osnb*	*Podb*	*Brpl*	*Brsk*	*Naziv parcel*	*Kultura*	*Klasa*	*Povr{ina*	*Br.prom.*
	000	1	0	1	5	BEGOVA^E	Livada	4	40 06	
	000	9	0	2	5	BEGOVA^E	[uma	6	23 40	
	000	10	0	2	5	BEGOVA^E	Pa{njak	4	1 21 43	
	000	11	0	2	5	BEGOVA^E	Livada	4	1 53 68	
	000	12	0	2	5	BEGOVA^E	[uma	6	8 50	
	000	14	0	2	5	BRIJEG	Livada	4	2 28 29	
	000	15	0	2	5	BRIJEG	Ku}a i zgrada		60	
							Dvori{te		5 00	
							Ost.neplodno zem.		3 70	
	000	16	0	2	5	BRIJEG	Ku}a i zgrada		12	
							Vo}njak	4	28 69	
	000	56	0	2	7	BRDO	Njiva	7	74 50	
	000	78	0	2	6	BRDO	Livada	4	43 18	
	000	80	0	2	6	DOLINA	Mo~vara		16 07	
	000	81	0	2	6	DOLINA	Pa{njak	5	51 30	
	000	175	0	3	5	GUVNO	Njiva	7	58 16	
	000	736	0	5	15	GRADINE	Njiva	6	33 63	
							Pov. Ukupno:		8 90 31	

CRPC

Commission for Real Property Claims of Displaced Persons and Refugees

Op}ina : ***BANJA LUKA***

Posjedovni list : 20

Computer : SAR-INVENT5

Katastarski srez BANJA LUKA — *ID :* 12

Katastarska op}ina Dobrnja — *Date :* *9/25/2009*

Katbr.	*Posjedni*	*DIO*	*SV*
17754	S SEKRETARIJAT ZA NARODNU ODBRANU *	1/1	D

Dio	*Blok*	*Osnb*	*Podb*	*Brpl*	*Brsk*	*Naziv parcel*	*Kultura*	*Klasa*	*Povr{ina*	*Br.prom.*
	000	177	0	3	5	TO^AK	[uma	5	1 02 38	
								Pov. Ukupno:	1 02 38	

Samo za interni upotrebu CRPC

CRPC

Commission for Real Property Claims of Displaced Persons and Refugees

Op}ina : ***BANJA LUKA***

Posjedovni list : 19

Computer : SAR-INVENT5

Katastarski srez BANJA LUKA — *ID :* 12

Katastarska op}ina Dobrnja — *Date :* *9/25/2009*

Katbr.	*Posjedni*	*DIO*	*SV*
17754	S SEKRETARIJAT ZA NARODNU ODBRANU	1/1	D

Dio	*Blok*	*Osnb*	*Podb*	*Brpl*	*Brsk*	*Naziv parcel*	*Kultura*	*Klasa*	*Povr{ina*	*Br.prom.*
	000	2	0	1	5	BEGOVA^E	Ost.neplodno zem.		1 14 81 68	
	000	5	0	2	7	BALA^USE	Ost.neplodno zem.		1 32 46 99	
	000	128	0	5	19	STRANE	[uma	4	1 56 06 91	
	000	151	0	5	15	PRISJEKA	Ost.neplodno zem.		6 87 32	
	000	203	0	3	2	STRANE	Ost.neplodno zem.		43 15	
	000	792	0	5	15	STRANE	Ost.neplodno zem.		15 69	
	000	1467	0	17	45	STRANE	Ost.neplodno zem.		11 41 26 75	
	000	1471	0	17	47	STRANE	Ost.neplodno zem.		41 47 62	
	000	1472	0	20	64	OKU]NICA	Ku}a i zgrada		4 17	
							Ost.neplodno zem.		15 54 49 90	

Pov. Ukupno: 31 48 10 18

3185 7840

Н (18)

Република Српска
Републичка управа за геодетске
и имовинско-правне послове
Бања Лука

ПОДРУЧНА ЈЕДИНИЦА
Б А Њ А Л У К А

Општина: БАЊА ЛУКА
Катастарски срез: БАЊАЛУЧКИ СРЕЗ
Катастарска општина: ДОБРЊА
Број: 21.11-952.1-1-16661/2009
Датум: 6. 11. 2009

На основу члана 10. став 1. Закона о одржавању премјера и катастра земљишта ("Службени гласник Републике Српске", број 19/96), на захтјев

из ,

издаје се

ПОСЛЕДОВНИ ЛИСТ - ПРЕПИС
број: 19 / 2

UNIJETI POD R. BR.19 SVE CKPC PL

Посједници

Матични број	Назив и адреса	Стварно правни однос	Обим права
0000001750852	РС МИНИСТАРСТВО ОДБРАНЕ БАЊА ЛУКА	КОРИСНИК ДС	1/1

Парцеле

Блок	Број	Подбр. РБ	План Скица	Потес Култура	Класа	Површина м2	Приход	СП Пријис	Примједба
	1		001 005	БЕГОВАЧЕ ливада	4	4006	13.41	2/ 99 57	
	2	1	001 005	БЕГОВАЧЕ остало неплодно земљ.		1111074	.00	2/ 2008 19	
		1		кућа и зграда		255	.00	2/ 2008 19	
		2	001 005	БЕГОВАЧЕ остало неплодно земљ.		28128	.00	2/ 2008 19	
		1		кућа и зграда		1963	.00	2/ 2008 19	
		3	001 005	БЕГОВАЧЕ остало неплодно земљ.		11059	.00	2/ 2008 19	
	5	1	002 007	БАЛАЧУСЕ остало неплодно земљ.		1221293	.00	2/ 2008 19	
		2	002 007	БАЛАЧУСЕ остало неплодно земљ.		88455	.00	2/ 2008 19	
		1		кућа и зграда		14951	.00	2/ 2008 19	
	9		002 005	БЕГОВАЧЕ шума	6	2340	1.44	2/ 99 57	
	10		002 005	БЕГОВАЧЕ пашњак	4	12143	7.04	2/ 99 57	
	11		002 005	БЕГОВАЧЕ ливада	4	15368	51.44	2/ 99 57	
	12		002 005	БЕГОВАЧЕ шума	6	850	.52	2/ 99 57	
	14		002 005	БРИЈЕГ ливада	4	22829	76.41	2/ 99 57	

	15		002 005	БРИЈЕГ двориште		500	.00	2/ 99 57	
				остало неплодно земљ.		370	.00	2/ 99 57	
		1		кућа и зграда		60	.00	2/ 99 57	
	16		002 005	БРИЈЕГ воћњак	4	2869	14.72	2/ 99 57	
		1		кућа и зграда		12	.00	2/ 99 57	
	21		002 045	БРАЗДАЧЕ њива	6	16708	64.06	2/ 99 114	
	22		002 045	БРАЗДАЧЕ пашњак	4	2601	1.51	2/ 99 114	
	25		002 045	БРАЗДАЧЕ ливада	4	4977	16.66	2/ 99 114	
	26		002 045	БРАЗДАЧЕ њива	6	9964	38.20	2/ 99 113	
	29		002 045	ОКУЋНИЦА воћњак	3	312	2.34	2/ 99 114	
		1		кућа и зграда		48	.00	2/ 99 114	
	30		002 045	БРАЗДАЧЕ њива	5	2686	13.80	2/ 99 113	
		1		кућа и зграда		35	.00	2/ 99 113	
	31	1	002 045	ОКУЋНИЦА двориште		490	.00	2/ 99 113	
		2	002 045	ОКУЋНИЦА воћњак	3	964	7.23	2/ 99 113	
		1		кућа и зграда		86	.00	2/ 99 113	
	32		002 045	ОКУЋНИЦА двориште		500	.00	2/ 99 114	
				њива	5	1145	5.88	2/ 99 114	
		1		кућа и зграда		136	.00	2/ 99 114	
	33		002 045	БРДО њива	5	5502	28.26	2/ 99 114	
	34		002 045	БРДО њива	5	3760	19.32	2/ 99 113	
					6	3069	11.77	2/ 99 113	
	35		002 045	БРДО њива	6	6630	25.42	2/ 99 113	
	37		002 045	ЗАКЛОПАЦ ливада	4	2646	8.86	2/ 99 114	
	38		002 045	ЗАКЛОПАЦ њива	6	2716	10.41	2/ 99 114	
	39		002 045	ЗАКЛОПАЦ њива	7	4254	7.94	2/ 99 114	
	40		002 045	БРДО ливада	4	2896	9.69	2/ 99 113	
	56		002 007	БРДО њива	7	7450	13.90	2/ 99 57	
	78		002 006	БРДО ливада	4	4318	14.45	2/ 99 57	
	80		002 006	ДОЛИНА мочвара		1607	.00	2/ 99 57	
	81		002 006	ДОЛИНА пашњак	5	5130	2.35	2/ 99 57	
	96		002 017	ГАВИЦА њива	7	4894	9.13	2/ 99 114	
	97		002 045	ГЛАВИЦА њива	7	5055	9.43	2/ 99 113	
	98		002 045	ГЛАВИЦА пашњак	4	2167	1.26	2/ 99 113	
	99	1	002 045	ГЛАВИЦА пашњак	4	6058	3.51	2/ 99 114	
		2	002 045	ГЛАВИЦА њива	7	3390	6.33	2/ 99 114	
	107		002 045	ОГРАДА воћњак	4	1630	8.36	2/ 99 114	

	108		002 045	ОГРАДА њива	6	1334	5.11	2/ 99 113	
	109		002 045	ОКУЋНИЦА воћњак	3	1555	11.67	2/ 99 108	
	110		002 045	ОКУЋНИЦА двориште		186	.00	2/ 99 108	
		1		кућа и зграда		35	.00	2/ 99 108	
	111		002 045	ОКУЋНИЦА њива	5	1053	5.41	2/ 99 108	
	112		002 045	ОГРАДА њива	5	1176	6.04	2/ 99 113	
	113		002 045	ОКУЋНИЦА двориште		165	.00	2/ 99 86	
		1		кућа и зграда		25	.00	2/ 99 86	
	114		000 045	ОКУЋНИЦА њива	5	4425	22.73	2/ 99 86	
					6	3420	13.11	2/ 99 86	
	118		002 045	ЛУКА њива	5	19792	101.67	2/ 99 113	
	119		002 045	ЛУКА ливада	3	4303	18.62	2/ 99 113	
	124		002 045	ПОД МЛАДИКОМ њива	6	3762	14.42	2/ 99 109	
	125		002 045	ПОД МЛАДИКОМ шума	6	422	.26	2/ 99 109	
	126	1	002 045	ПОД МЛАДИКОМ пашњак	4	8212	4.76	2/ 99 109	
		2	002 045	ПОД МЛАДИКОМ ливада	4	2342	7.84	2/ 99 109	
	128		005 019	СТРАНЕ шума	4	1560691	2938.78	0/ 0	
	129		005 017	ОКУЋНИЦА воћњак	4	643	3.30	2/ 99 111	
	130		005 017	ОКУЋНИЦА двориште		338	.00	2/ 99 111	
		1		кућа и зграда		40	.00	2/ 99 111	
	131		005 017	ОКУЋНИЦА њива	5	5120	26.30	2/ 99 111	
					6	4712	18.07	2/ 99 111	
	137		002 017	БАРА ливада	3	2868	12.41	2/ 99 114	
	138		002 017	ВРЕЛА ливада	4	8323	27.86	2/ 99 109	
	139		002 017	ВРЕЛА њива	5	6630	34.06	2/ 99 109	
					6	6425	24.63	2/ 99 109	
		1		кућа и зграда		60	.00	2/ 99 109	
	140		002 017	ЛУКА њива	5	8504	43.69	2/ 99 111	
	142		002 017	ВРЕЛА ливада	3	3109	13.45	2/ 99 113	
	143		002 017	ВРЕЛА њива	6	4011	15.38	2/ 99 109	
	151		005 015	ПРИСЈЕКА остало неплодно земљ.		68732	.00	0/ 0	
	175		003 005	ГУВНО њива	7	5816	10.85	2/ 99 57	
	177		003 005	ТОЧАК шума	5	10238	11.22	2/ 99 20	
	203		003 002	СТРАНЕ остало неплодно земљ.		4315	.00	0/ 0	
	736		005 015	ГРАДИНЕ њива	6	3363	12.89	2/ 99 57	
	792		005 015	СТРАНЕ остало неплодно земљ.		1569	.00	0/ 0	
	807		005 007	ЧУКУРА шума	4	16666	31.38	2/ 99 110	

	1467	1	017 045	СТРАНЕ остало неплодно земљ.		11159593	.00	2/ 2008 19	
		1		кућа и зграда		311	.00	2/ 2008 19	
		2	017 045	СТРАНЕ остало неплодно земљ.		92435	.00	2/ 2008 19	
		3	017 045	СТРАНЕ остало неплодно земљ.		105023	.00	2/ 2008 19	
		4	017 045	СТРАНЕ остало неплодно земљ.		22082	.00	2/ 2008 19	
		5	017 045	СТРАНЕ остало неплодно земљ.		11583	.00	2/ 2008 19	
		6	017 045	СТРАНЕ остало неплодно земљ.		14282	.00	2/ 2008 19	
	1468		013 046	ЦИГАХКА пашњак	4	10900	6.32	2/ 99 112	
	1469		017 048	ОКО пашњак	4	12430	7.21	2/ 99 111	
	1470		017 048	ОКО пашњак	4	11917	6.91	2/ 2008 19	
	1471		017 047	СТРАНЕ остало неплодно земљ.		414762	.00	0/ 0	
	1472		020 064	ОКУЋНИЦА остало неплодно земљ.		15544990	.00	0/ 0	
		1		кућа и зграда		417	.00	0/ 0	
	1485		020 034	КОРИТА шума	6	1234	.76	2/ 99 111	
	1486		021 034	КОРИТА ливада	6	29122	56.93	2/ 99 111	
						31857810	4019.09		

Накнада је ослобођена на основу члана 7 Закона о накнадама за коришћење података премјера и катастра некретнина ("Службени гласник РС", бр. 19/96) и члана 2. Одлуке о висини накнаде за коришћење података премјера и катастра некретнина и вршење услуга Републичке управе за геодетске и имовинско-правне послове ("Службени гласник РС", бр. 34/98).

Шеф:

Александар Деурић

ORGAN KOJI VODI JAVNU EVIDENCIJU (naziv, sjedište, kontakt-podaci, ovlašteno slu beno lice):

REPUBLIČKA UPRAVA ZA GEODETSKE I IMOVINSKO-PRAVNE POSLOVE

PODRUČNA JEDINICA BANJA LUKA

Rbr.	PODACI O NEKRETNINAMA (prema posljednjem stanju u katastru)	STANJE 31.12.1991	SADASNJE STANJE
1.	NAZIV POLITIČKE OPŠTINE / OPĆINE	BANJA LUKA	BANJA LUKA
2.	NAZIV KATASTARSKE OPŠTINE / OPĆINE	DOBRNJA	DOBRNJA
3.	BROJ POSJEDOVNOG LISTA	19,20, 57, 86, 108, 109, 110, 111, 112, 113, 114.	19/2
4.	BROJ KATASTARSKE PARCELE (stari i novi premjer)	NOVI PREMJER 1, 2/1 I DR. STARI PR. 1769/1, 2062 I DR	1, 2/1 i dr 1769/1, 2062 I DR
5.	OZNAKA PARCELE	LIVADA I DR	LIVADA I DR
6.	POVRŠINA PARCELE		31 857 810
7.	PODACI O POSJEDNIKU (i dio posjeda)	SAVEZNI SEKRETARIJAT ZA NARODNU ODBRANU U BEOGRADU	RS MINISTARSTVO ODB. BANJA LUKA
8.	OSTALE NAPOMENE	///	///

*) Opšte i a urirane informacije dostupne na: www.ohr.int/popisdrzavncimovine

BOSNA I HERCEGOVINA
REPUBLIKA SRPSKA
OSNOVNI SUD BANJALUKA
ZEMLJIŠNOKNJIŽNI URED/KANCELARIJA
01.10.2009

Politička općina/opština: **BANJALUKA**
Katastarska općina/opština: **SP_DOBRNJA**

NAR i RZ BROJ: 24372/09
ZK uložak: 17

Zemljišnoknjižni izvadak

A

Popisni list

Rbr	Broj zemljišta (parcele)	OZNAKA NEKRETNINA	Površina			Primjedba
			ha	a	m²	
1.	1769/1	Prisjeka; NIJE UPISANO (Neplodno?) 0008 17 40	0008	17	40	DANA 23.1.2008. PREUZETO IZ ZEMLJIŠNOKNJIŽNOG ULOŠKA BROJ 12 ISTE KATASTARSKE OPŠTINE.

B

Vlasnički list

Rbr	UPIS	Primjedba
1.	Udio: 1/1 Tip:Prava svojine DRUŠTVENA SVOJINA, Adresa: ; JMB: nuli Pr.15.3.1973. Dn.589/73. N.o. pravosnažnog rješenja SO. Banjaluka broj:03/1-ND-21/2-69 od 15.5.1972. 14 Zapisnika sastavljenih u Sekretarijatu za upravno pravne poslove SO.Banjaluka dana 10.1.1973. broj:1-14/73, potvrde SO Banjaluka od 15.2.1973. broj 03/1-ND-21/2-69, na nekretninama u A listu, uknjižuje se:	DANA 23.1.2008. PREUZETO IZ ZEMLJIŠNOKNJIŽNOG ULOŠKA BROJ 12 ISTE KATASTARSKE OPŠTINE.

C

Teretni list

Rbr	UPIS	Iznos (KM)	Primjedba
	Nema tereta.		

Potpis referenta:

SUD / ORGAN KOJI VODI JAVNU EVIDENCIJU (naziv, sjedište, kontakt-podaci, ovlašteno slu beno lice):

OSNOVNI SUD BANJA LUKA

Rbr.	PODACI O NEKRETNINAMA	31.12.1991.	18.03.2005.	Trenutno stanje
1.	NAZIV POLITIČKE OPŠTINE / OPĆINE			BANJA LUKA
2.	NAZIV KATASTARSKE OPŠTINE / OPĆINE			SP DOBRNJA
3.	BROJ ZEMLJIŠNO-KNJI NOG ULOŠKA			50
4.	OZNAKA NEKRETNINA (opis i površina)			PRISJEKA 81 740 M2
5.	BROJ ZEMLJIŠTA (stari i novi broj parcele)			206 I DR
6.	VRSTA / OBLIK IMOVINE / SVOJINE			VLASNIŠTVO I KORIŠTENJE
7.	NOSILAC PRAVA VLASNIŠTVA			DRUŠTVENA SVOJINA
8.	NOSILAC PRAVA RASPOLAGANJA			
9.	NOSILAC PRAVA UPRAVLJANJA			
10.	NOSILAC PRAVA KORIŠTENJA			SAVEZNI SEKRET ZA NARODNU ODBRANU BEOGRAD
11.	NOSILAC NEKOG DRUGOG STVARNOG PRAVA			
12.	TERETI I OGRANIČENJA			
13.	OSTALE NAPOMENE			

BOSNA I HERCEGOVINA
REPUBLIKA SRPSKA
OSNOVNI SUD BANJALUKA
ZEMLJIŠNOKNJIŽNI URED/KANCELARIJA
01.10.2009

Politička općina/opština: **BANJALUKA**
Katastarska općina/opština: **SP_DOBRNJA**

NAR i RZ BROJ: 2437/09
ZK uložak: **50**

Zemljišnoknjižni izvadak

A

Popisni list

Rbr.	Broj zemljišta (parcele)	OZNAKA NEKRETNINA				Površina			Primjedba
						ha	a	m²	
1.	2062	Poljana u Rastokama; Oranica	----	35	00	----	35	00	DANA 25.01.2008. god. PREUZETO IZ Z.K.UL. BROJ 277 ISTE K.O.
2.	2032/2	Pucarev dol; Oranica	----	35	50	----	35	50	DANA 25.01.2008. god. PREUZETO IZ Z.K.UL. BROJ 277 ISTE K.O.
3.	2047/3	Ograda; Oranica	----	70	00	----	70	00	DANA 25.01.2008. god. PREUZETO IZ Z.K.UL. BROJ 277 ISTE K.O.
4.	2255/7	Poljana u Sjerkovici; Oranica	----	15	50	----	15	50	DANA 25.01.2008. god. PREUZETO IZ Z.K.UL. BROJ 277 ISTE K.O.
5.	2087/6	Kravljača; Oranica	----	34	00	----	34	00	DANA 25.01.2008. god. PREUZETO IZ Z.K.UL. BROJ 277 ISTE K.O.
6.	2047/1	Ograde; Oranica	0001	13	00	0001	13	00	DANA 25.01.2008. god. PREUZETO IZ Z.K.UL BROJ 277 ISTE K.O.
7.	1934/2	Dragoljevo Brdo; Oranica	----	32	00	----	32	00	DANA 25.01.2008. god. PREUZETO IZ Z.K.UL. BROJ 277 ISTE K.O.
8.	2063/1	Poljana u Hrastićima; Oranica	----	22	60	----	22	60	DANA 25.01.2008. god. PREUZETO IZ Z.K.UL. BROJ 277 ISTE K.O.
9.	2065	Ograda; Oranica	0001	95	00	0001	95	00	DANA 25.01.2008. god. PREUZETO IZ Z.K.UL. BROJ 277 ISTE K.O.
10.	2069/1	Tijesni dol; Oranica	----	18	00	----	18	00	DANA 25.01.2008. god. PREUZETO IZ Z.K.UL. BROJ 277 ISTE K.O.
11.	2072/1	Lanište u Kadinoj vodi; Oranica	----	39	00	----	39	00	DANA 25.01.2008. god. PREUZETO IZ Z.K.UL. BROJ 277 ISTE K.O.
12.	2073/2	Dol; Oranica	----	42	50	----	42	50	DANA 25.01.2008. god. PREUZETO IZ Z.K.UL. BROJ 277 ISTE K.O.
13.	2092/2	Kravljača; Oranica	0001	17	60	0001	17	60	DANA 25.01.2008. god. PREUZETO IZ Z.K.UL. BROJ 277 ISTE K.O.

* Zvjezdica pored broja parcele znači da je plombirana, tj. postoji zahtjev/-i vezan za tu parcelu

14.	2101/1	Brijegovi; Oranica	0001	09	10	0001	09	10	DANA 25.01.2008. god. PREUZETO IZ Z.K.UL. BROJ 277 ISTE K.O.
15.	2018/1	Strane; Oranica	----	46	00	----	46	00	DANA 25.01.2008. god. PREUZETO IZ Z.K.UL. BROJ 277 ISTE K.O.
16.	2029/7	Sipkine strane; Oranica	----	67	40	----	67	40	DANA 25.01.2008. god. PREUZETO IZ Z.K.UL. BROJ 277 ISTE K.O.
17.	970/16	Oranica; Oranica	----	24	30	----	24	30	DANA 25.01.2008. god. PREUZETO IZ Z.K.UL. BROJ 277 ISTE K.O.
18.	1000	Donja Dobrna; NIJE UPISANO (Neplodno?)	1272	25	51	1272	25	51	DANA 25.01.2008. god. PREUZETO IZ Z.K.UL. BROJ 277 ISTE K.O.
19.	214/3	Između puteva; NIJE UPISANO (Neplodno?)	0004	48	45	0004	48	45	DANA 25.01.2008. god. PREUZETO IZ Z.K.UL. BROJ 277 ISTE K.O.
20.	2255/51	Lunjevac; šuma	0418	62	00	0418	62	00	DANA 25.01.2008. god. PREUZETO IZ Z.K.UL. BROJ 277 ISTE K.O.
21.	1830/3	Prisjeka; Pašnjak	0001	19	30	0001	19	30	DANA 25.01.2008. god. PREUZETO IZ Z.K.UL. BROJ 277 ISTE K.O.
22.	1805/2	Pod Glavicom; Oranica	0001	34	00	0001	34	00	DANA 25.1.2008.god. PREUZETO IZ ZK.UL.BROJ 277 ISTE K.O.
23.	2	Neplodno Gornja Dobrnja; NIJE UPISANO	1363	51	50	1363	51	50	DANA 25.O1.2008.god. PREUZETO IZ ZK.UL.BROJ 277 ISTE K.O.

B

Vlasnički list

Rbr	U P I S I	Primjedba
1.	Udio: 1/1 Tip:Prava svojine OPŠTENARODNA IMOVINA, Adresa: ; JMB: null Pr. 01.04.1958. god. Dn: 1068/54 Na osnovu kupoprodajnog ugovora ddo Banjaluka 31.12.1957. god. Ov.br. 703/58 uknjižije se pravo vlasništva na nekretnine u A list u korist, zatim, N.O. rješenja od 19.03.1973. god. briše se upis proveden pod tek. brojem 2	DANA 25.01.2008. god. PREUZETO IZ Z.K.UL. BROJ 277 ISTE K.O.

C

Teretni list

Rbr	U P I S I	Iznos (KM)	Primjedba
1.	Primljeno:15.3.1973. Dn-589/73. Na osnovu pravosnažnog rješenja Skupštine opštine Banja Luka broj:03/1-ND-21/2-69 od 15.5.1972. godine, 14 Zapisnika sastavljenih u Sekretarijatu za upravno pravne poslove SO Banja Luka, dana 10.1.1973. godine broj:1-14/73, potvrde SO-e Banja Luka od 15.2.1973. godine br.03/1-ND-21/2-69, uknjižuje se pravo korišćenja nekretnina u A listu u korist: SAVEZNOG SEKRETARIJATA ZA NARODNU ODBRANU BEOGRAD		Dana 15.1.2008. godine preuzeto iz zk.ul.broj:277 iste k.o.

Potpis referenta:

SUD / ORGAN KOJI VODI JAVNU EVIDENCIJU (naziv, sjedište, kontakt-podaci, ovlašteno slu beno lice):

OSNOVNI SUD BANJA LUKA

Rbr.	PODACI O NEKRETNINAMA	31.12.1991.	18.03.2005.	Trenutno stanje
1.	NAZIV POLITIČKE OPŠTINE / OPĆINE			BANJA LUKA
2.	NAZIV KATASTARSKE OPŠTINE / OPĆINE			SP DOBRNJA
3.	BROJ ZEMLJIŠNO-KNJI NOG ULOŠKA			17
4.	OZNAKA NEKRETNINA (opis i površina)			PRISJEKA 81 740 M2
5.	BROJ ZEMLJIŠTA (stari i novi broj parcele)			1769/1
6.	VRSTA / OBLIK IMOVINE / SVOJINE			VLASNIŠTVO
7.	NOSILAC PRAVA VLASNIŠTVA			DRUŠTVENA SVOJINA
8.	NOSILAC PRAVA RASPOLAGANJA			
9.	NOSILAC PRAVA UPRAVLJANJA			
10.	NOSILAC PRAVA KORIŠTENJA			
11.	NOSILAC NEKOG DRUGOG STVARNOG PRAVA			
12.	TERETI I OGRANIČENJA			
13.	OSTALE NAPOMENE			

КО Добрња

РЕПУБЛИКА СРПСКА

К.о. Шљивно
1:5000

Републичка управа за геодетске
и имовинско правне послове

Бања Лука

КАТАСТАРСКЕ ОПШТИНЕ И ВЕЗЕ ЛИСТОВА

6Ц21-5	6Ц21-6
6Ц21-15	

Катастарски план израдио:
Одјељење за ИС Бијељина

КО Добрња

РЕПУБЛИКА СРПСКА

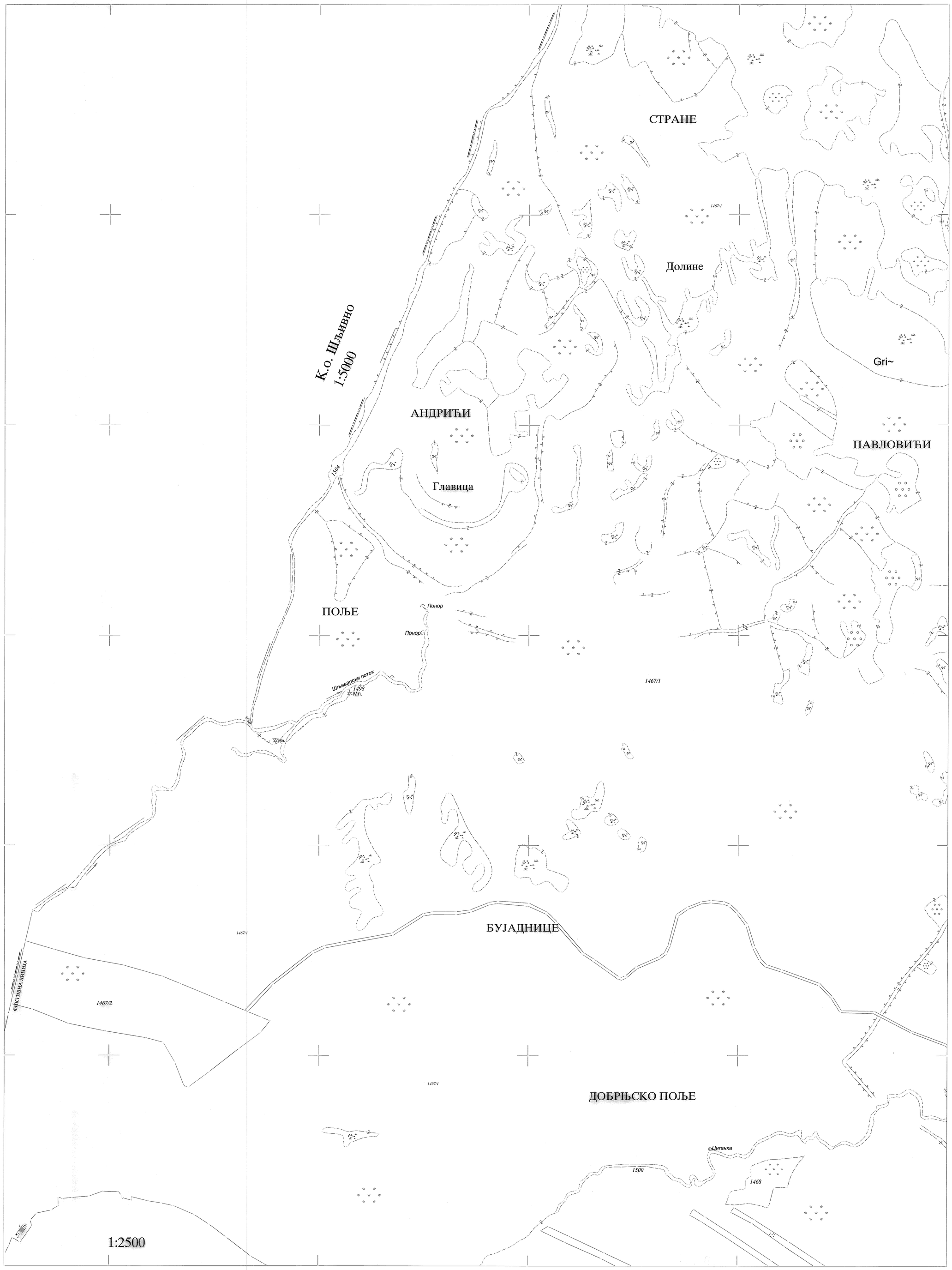

Републичка управа за геодетске
и имовинско правне послове

Бања Лука

КАТАСТАРСКЕ ОПШТИНЕ И ВЕЗЕ ЛИСТОВА

6Ц22-46

6Ц21-5 | 6Ц21-6 | 6Ц21-7

6Ц21-16

Катастарски план израдио:
Одјељење за ИС Бијељина

КО Добрња

РЕПУБЛИКА СРПСКА

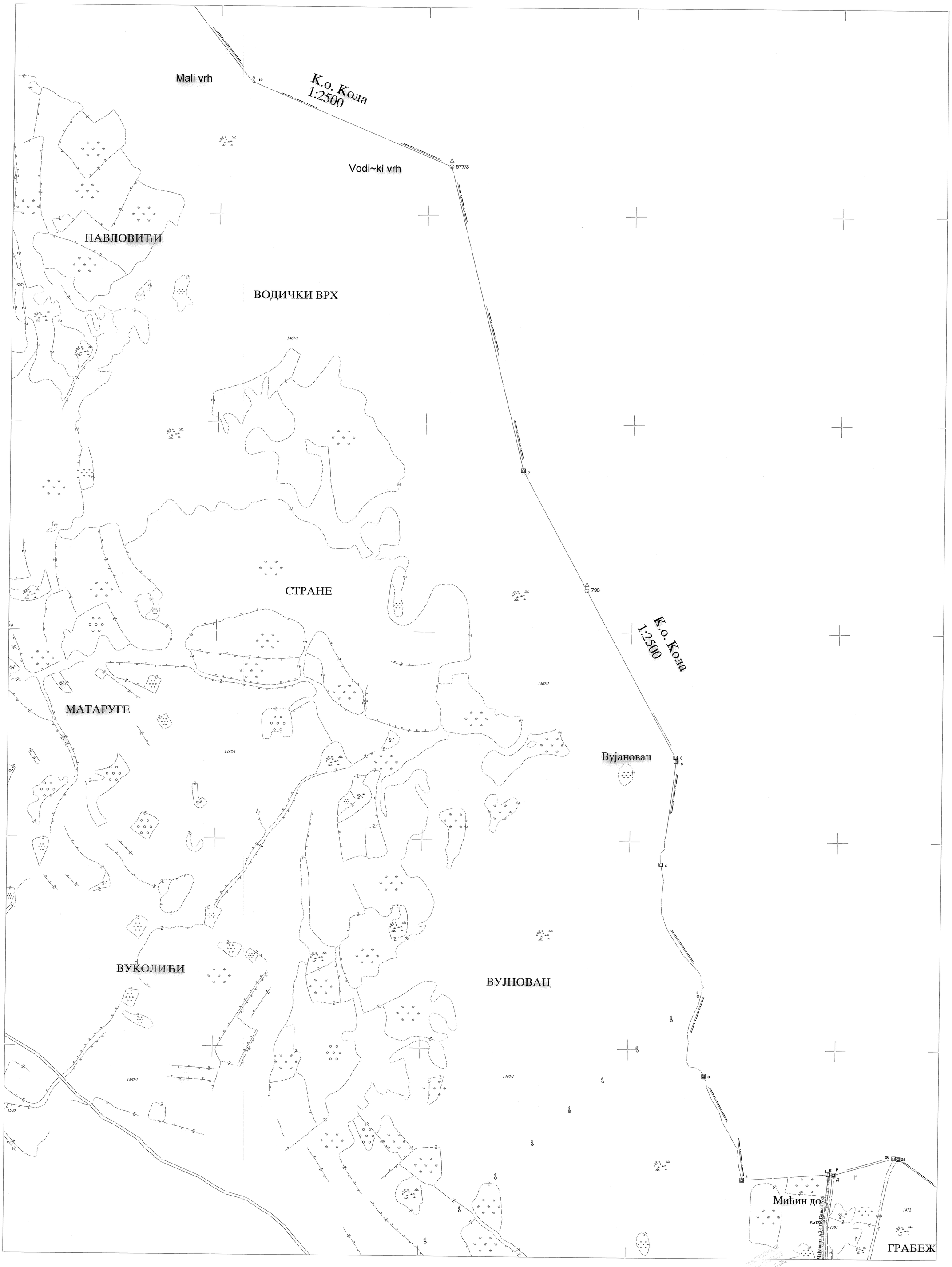

Републичка управа за геодетске
и имовинско правне послове

Бања Лука

КАТАСТАРСКЕ ОПШТИНЕ И ВЕЗЕ ЛИСТОВА

6Ц22-47

6Ц21-6 | 6Ц21-7 | 6Ц21-8

6Ц21-17

Катастарски план израдио:
Одјељење за ИС Бијељина

КО Добрња

РЕПУБЛИКА СРПСКА

Републичка управа за геодетске
и имовинско правне послове

Бања Лука

КАТАСТАРСКЕ ОПШТИНЕ И ВЕЗЕ ЛИСТОВА

6Ц21-7 | 6Ц21-8
6Ц21-18

Катастарски план израдио:
Одјељење за ИС Бијељина

КО Добрња

РЕПУБЛИКА СРПСКА



Републичка управа за геодетске и имовинско правне послове

Бања Лука

КАТАСТАРСКЕ ОПШТИНЕ И ВЕЗЕ ЛИСТОВА

6Ц21-5

6Ц21-15 6Ц21-16

Катастарски план израдио:
Одјељење за ИС Бијељина

КО Добрња

РЕПУБЛИКА СРПСКА

Размјера 1:5000

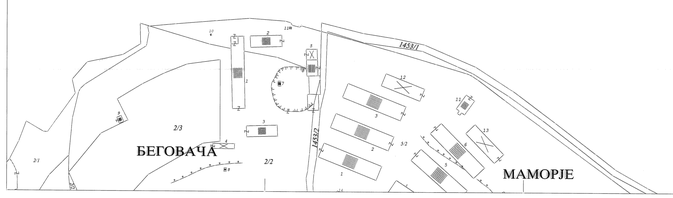

Република управа за геодетске
и имовинско правне послове

Бања Лука

КАТАСТАРСКЕ ОПШТИНЕ И ВЕЗЕ ЛИСТОВА

6Ц21-16

6Ц21-26

Катастарски план израдио:
Одјељење за ИС Бијељина

КО Добрња

РЕПУБЛИКА СРПСКА

Републичка управа за геодетске
и имовинско правне послове

Бања Лука

КАТАСТАРСКЕ ОПШТИНЕ И ВЕЗЕ ЛИСТОВА

6Ц21-25 6Ц21-26

6Ц21-35

Катастарски план израдио:
Одјељење за ИС Бијељина

КО Добрња

РЕПУБЛИКА СРПСКА

Републичка управа за геодетске и имовинско правне послове

Бања Лука

КАТАСТАРСКЕ ОПШТИНЕ И ВЕЗЕ ЛИСТОВА

6Ц21-16

6Ц21-25 | 6Ц21-26

6Ц21-36

Катастарски план израдио:
Одјељење за ИС Бијељина

КО Добрња

РЕПУБЛИКА СРПСКА

Републичка управа за геодетске и имовинско правне послове

Бања Лука

КАТАСТАРСКЕ ОПШТИНЕ И ВЕЗЕ ЛИСТОВА

6Ц21-25

6Ц21-35 6Ц21-36

6Ц21-45

Катастарски план израдио:
Одјељење за ИС Бијељина

КО Добрња

РЕПУБЛИКА СРПСКА

Републичка управа за геодетске и имовинско правне послове

Бања Лука

КАТАСТАРСКЕ ОПШТИНЕ И ВЕЗЕ ЛИСТОВА

	6Ц21-26	
6Ц21-35	6Ц21-36	
	6Ц21-46	

Катастарски план израдио:
Одјељење за ИС Бијељина

КО Добрња

РЕПУБЛИКА СРПСКА

Републичка управа за геодетске и имовинско правне послове

Бања Лука

КАТАСТАРСКЕ ОПШТИНЕ И ВЕЗЕ ЛИСТОВА

6Ц21-35

6Ц21-45 6Ц21-46

Катастарски план израдио:
Одјељење за ИС Бијељина

КО Добрња

РЕПУБЛИКА СРПСКА

Републичка управа за геодетске и имовинско правне послове

Бања Лука

КАТАСТАРСКЕ ОПШТИНЕ И ВЕЗЕ ЛИСТОВА

6Ц21-36

6Ц21-45 | 6Ц21-46

6Ц21-56

Катастарски план израдио:
Одјељење за ИС Бијељина

КО Добрња

РЕПУБЛИКА СРПСКА

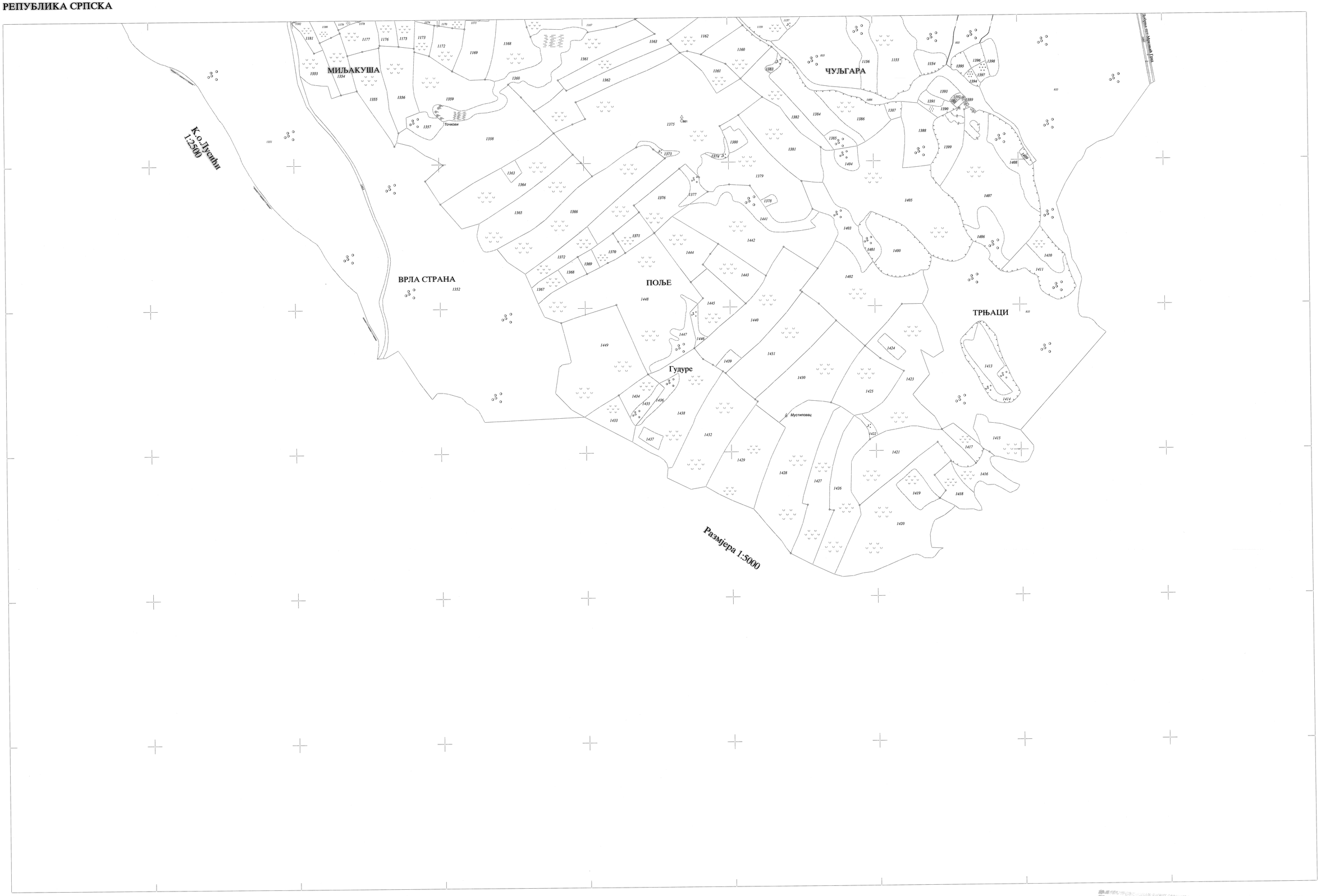

Републичка управа за геодетске и имовинско правне послове

Бања Лука

КАТАСТАРСКЕ ОПШТИНЕ И ВЕЗЕ ЛИСТОВА

6Ц21-46

6Ц21-56

Катастарски план израдио:
Одјељење за ИС Бијељина

КО Добрња

РЕПУБЛИКА СРПСКА

Републичка управа за геодетске
и имовинско правне послове

Бања Лука

КАТАСТАРСКЕ ОПШТИНЕ И ВЕЗЕ ЛИСТОВА

6Ц21-6

6Ц21-15 | 6Ц21-16 | 6Ц21-17

6Ц21-26

Катастарски план израдио:
Одјељење за ИС Бијељина

КО Добрња

РЕПУБЛИКА СРПСКА

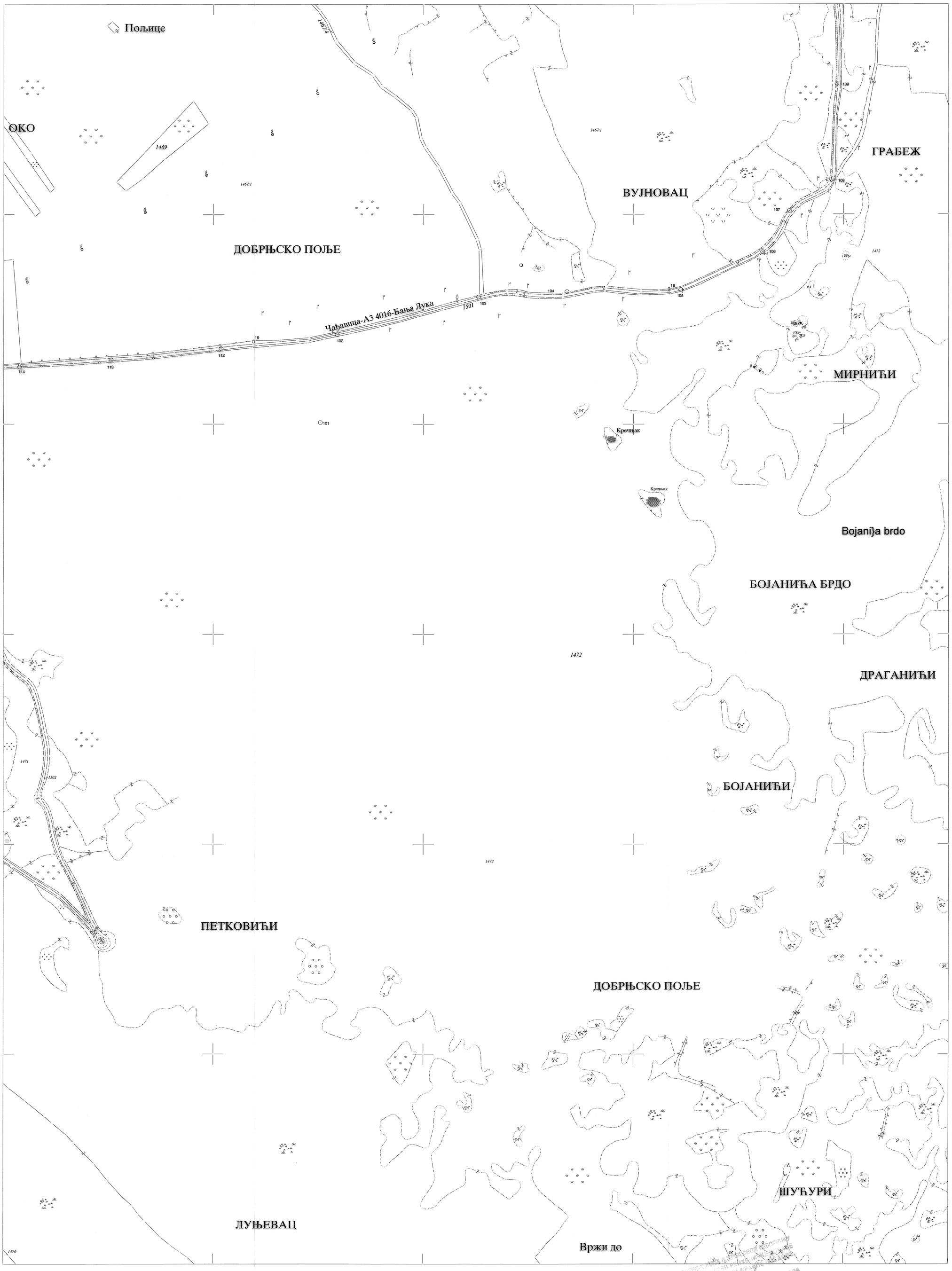

Републичка управа за геодетске
и имовинско правне послове

Бања Лука

КАТАСТАРСКЕ ОПШТИНЕ И ВЕЗЕ ЛИСТОВА

6Ц21-7

6Ц21-16 | 6Ц21-17 | 6Ц21-18

6Ц21-27

Катастарски план израдио:
Одјељење за ИС Бијељина

КО Добрња

РЕПУБЛИКА СРПСКА

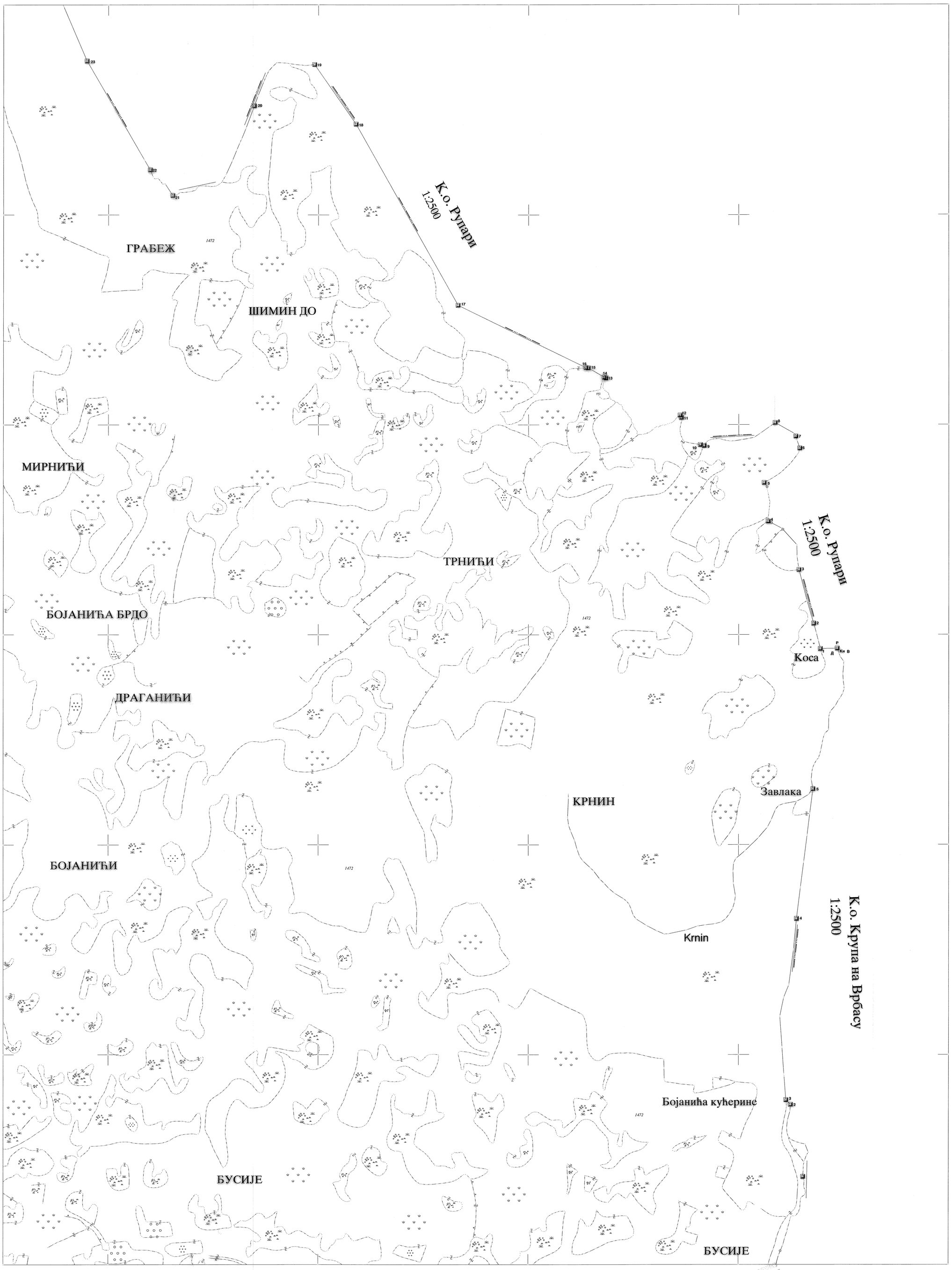

Републичка управа за геодетске
и имовинско правне послове

Бања Лука

КАТАСТАРСКЕ ОПШТИНЕ И ВЕЗЕ ЛИСТОВА

6Ц21-8
6Ц21-17 | 6Ц21-18
6Ц21-28

Катастарски план израдио:
Одјељење за ИС Бијељина

КО Добрња

РЕПУБЛИКА СРПСКА

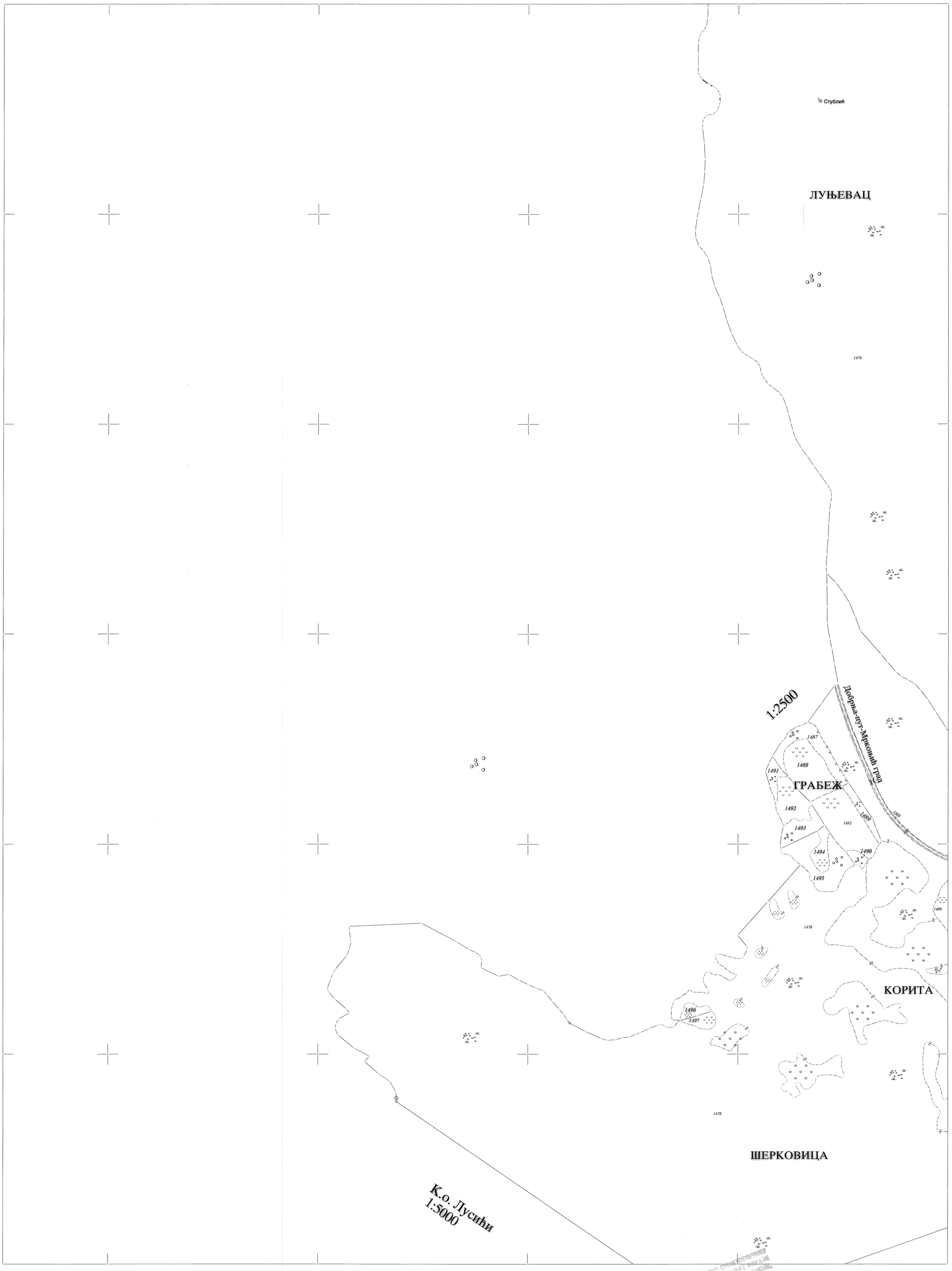

Републичка управа за геодетске
и имовинско правне послове

Бања Лука

КАТАСТАРСКЕ ОПШТИНЕ И ВЕЗЕ ЛИСТОВА

6Ц21-16

6Ц21-26 6Ц21-27

6Ц21-36

Катастарски план израдио:
Одјељење за ИС Бијељина

КО Добрња

РЕПУБЛИКА СРПСКА

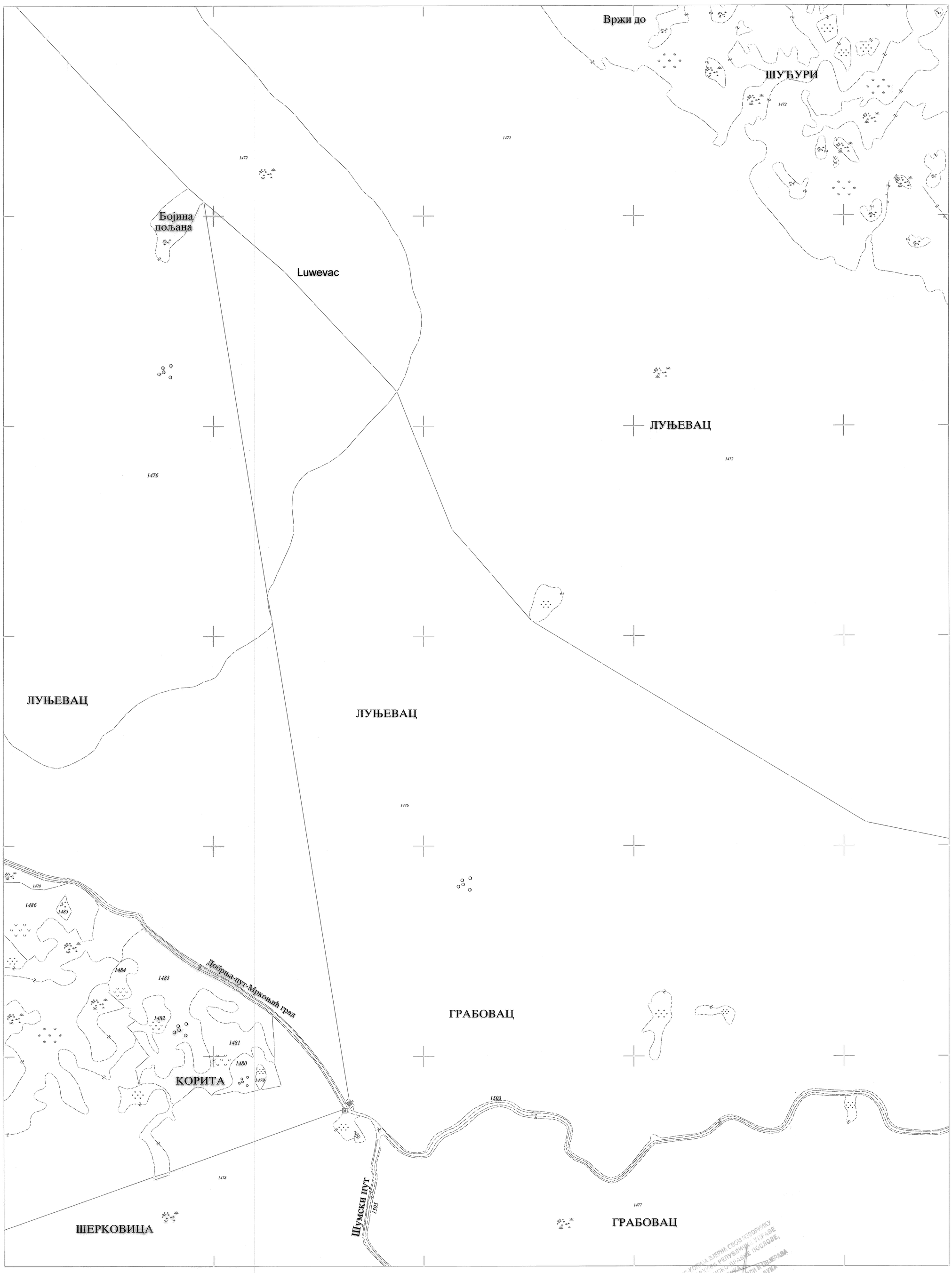

Републичка управа за геодетске
и имовинско правне послове

Бања Лука

КАТАСТАРСКЕ ОПШТИНЕ И ВЕЗЕ ЛИСТОВА

6Ц21-17

6Ц21-26 | 6Ц21-27 | 6Ц21-28

6Ц21-37

Катастарски план израдио:
Одјељење за ИС Бијељина

КО Добрња

РЕПУБЛИКА СРПСКА

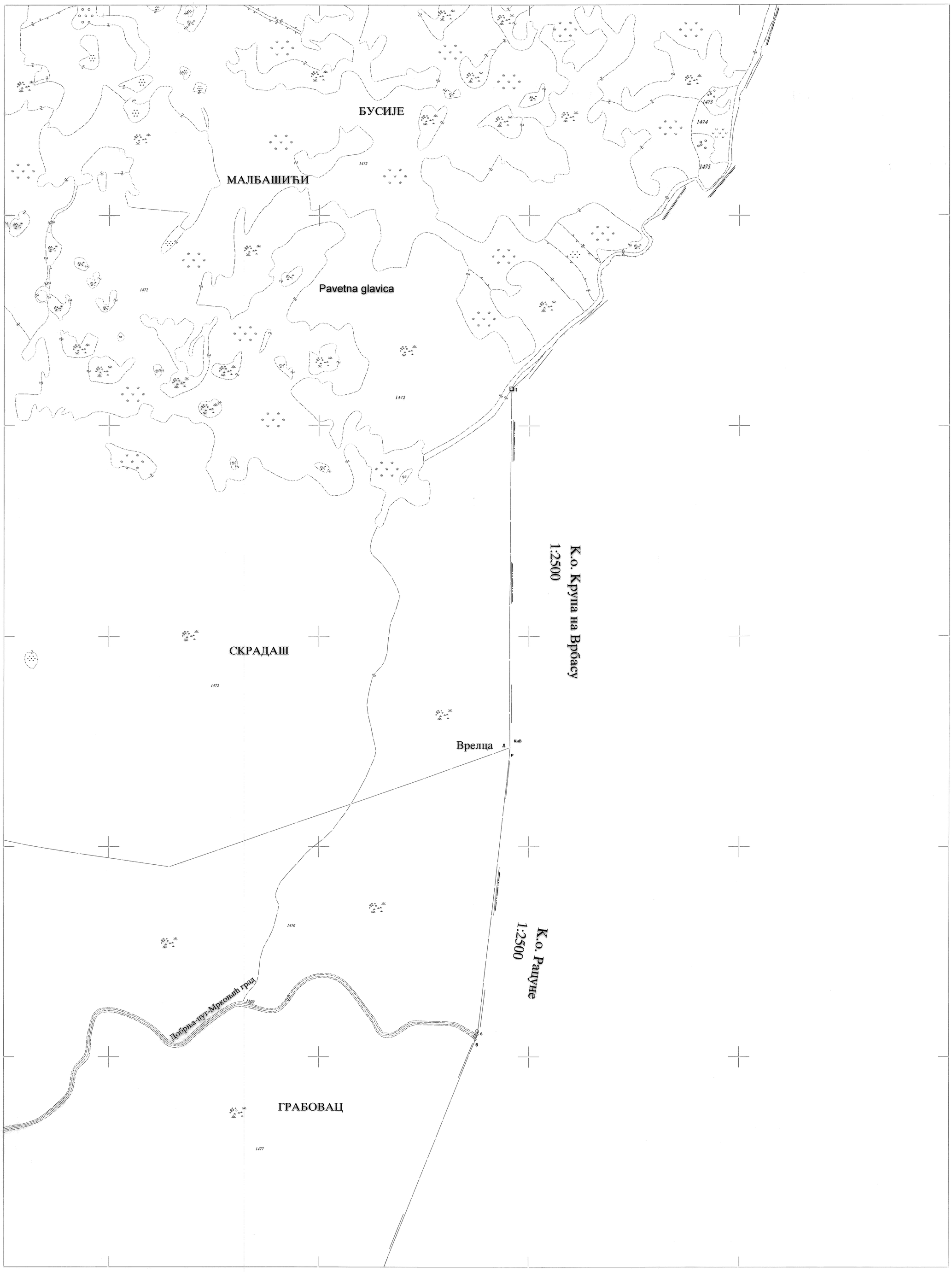

Републичка управа за геодетске
и имовинско правне послове

Бања Лука

КАТАСТАРСКЕ ОПШТИНЕ И ВЕЗЕ ЛИСТОВА

6Ц21-18
6Ц21-27 6Ц21-28
6Ц21-38

Катастарски план израдио:
Одјељење за ИС Бијељина

КО Добрња

РЕПУБЛИКА СРПСКА



Републичка управа за геодетске и имовинско правне послове

Бања Лука

КАТАСТАРСКЕ ОПШТИНЕ И ВЕЗЕ ЛИСТОВА

6Ц21-26

6Ц21-36 6Ц21-37

Катастарски план израдио:
Одјељење за ИС Бијељина

КО Добрња

РЕПУБЛИКА СРПСКА

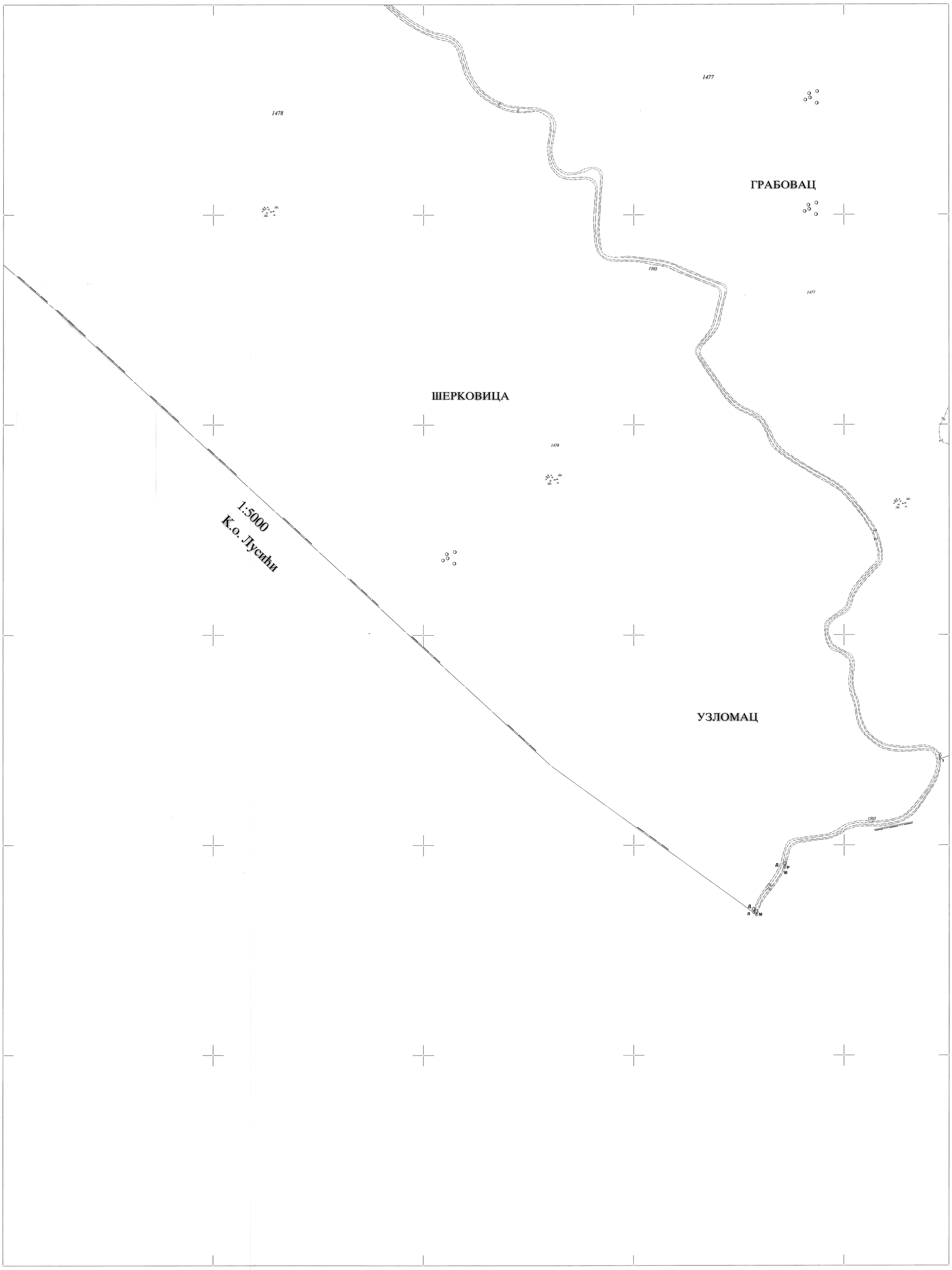

Републичка управа за геодетске
и имовинско правне послове

Бања Лука

КАТАСТАРСКЕ ОПШТИНЕ И ВЕЗЕ ЛИСТОВА

6Ц21-27

6Ц21-36 6Ц21-37 6Ц21-38

Катастарски план израдио:
Одјељење за ИС Бијељина

КО Добрња

РЕПУБЛИКА СРПСКА

Републичка управа за геодетске
и имовинско правне послове

Бања Лука

КАТАСТАРСКЕ ОПШТИНЕ И ВЕЗЕ ЛИСТОВА

6Ц21-28

6Ц21-37 6Ц21-38

Катастарски план израдио:
Одјељење за ИС Бијељина

КО Добрња

РЕПУБЛИКА СРПСКА

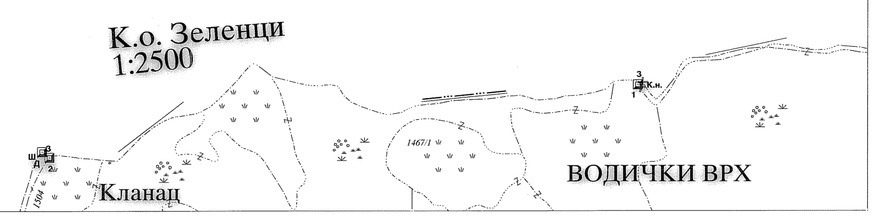

Републичка управа за геодетске и имовинско правне послове

Бања Лука

КАТАСТАРСКЕ ОПШТИНЕ И ВЕЗЕ ЛИСТОВА

6Ц22-46 6Ц22-47

6Ц21-6

Катастарски план израдио:

Одјељење за ИС Бијељина

КО Добрња

РЕПУБЛИКА СРПСКА



Републичка управа за геодетске
и имовинско правне послове

Бања Лука

КАТАСТАРСКЕ ОПШТИНЕ И ВЕЗЕ ЛИСТОВА

6Ц22-46 | 6Ц22-47
6Ц21-7

Катастарски план израдио:
Одјељење за ИС Бијељина

NARODNA REPUBLIKA : BOSNA I HERCEGOVINA

SREZ : BANJA LUKA

KAT. OPŠTINA : DOBRIJA

27-XVI-6-a_3

RAZMJERA: 1:6250

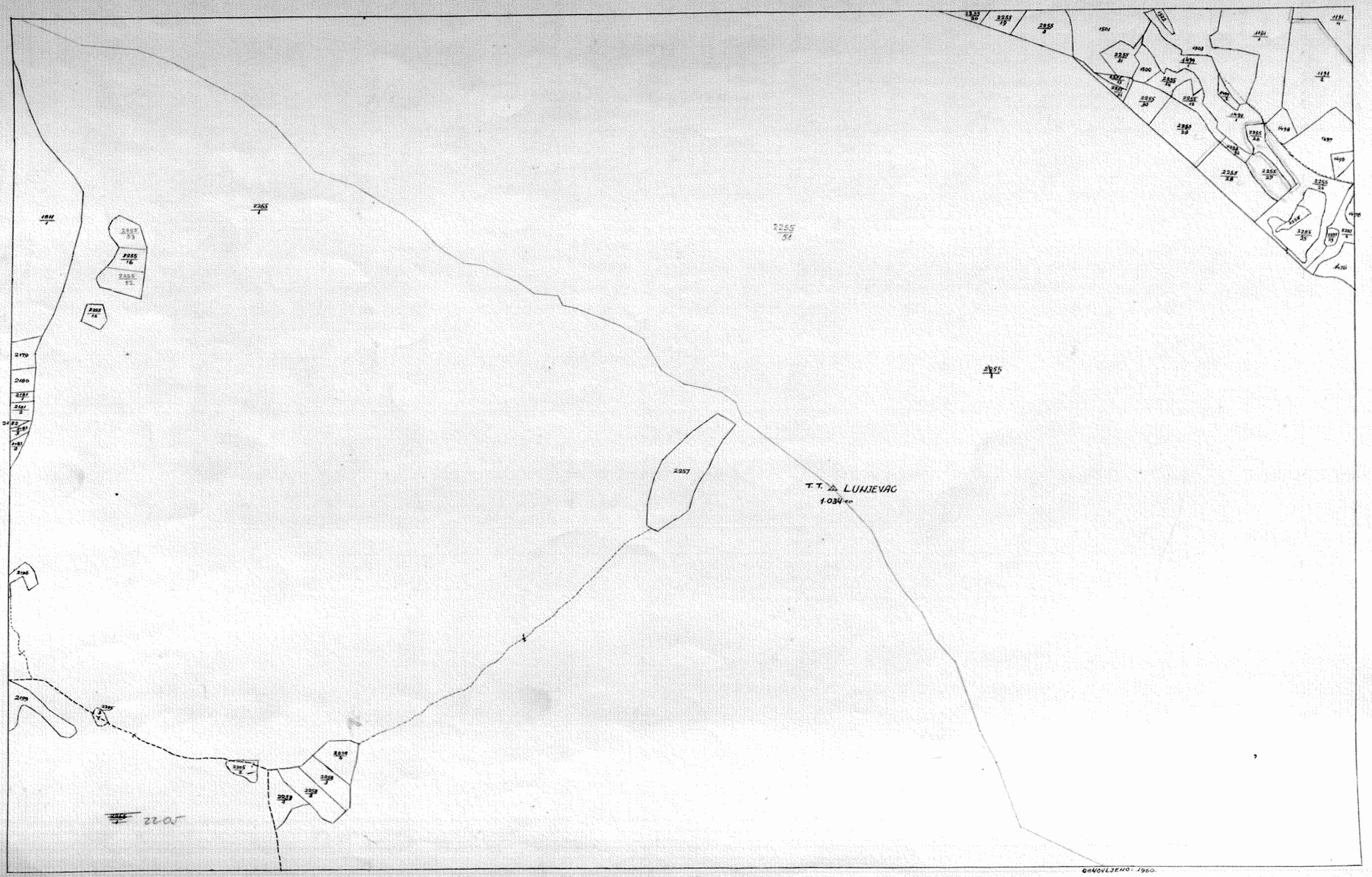

OBNOVLJENO: 1960.

Zona 27 ,Kolona XVI. ,Sekcija 10 ,Četvrtina b/1. ,Šesnaestina

Razmjera 1:6250

50 0 100 200 300 400 M

NARODNA REPUBLIKA: BOSNA I HERCEGOVINA

Srez: Banja Luka

Kat. opština: Dobrnja

PRILOG 1

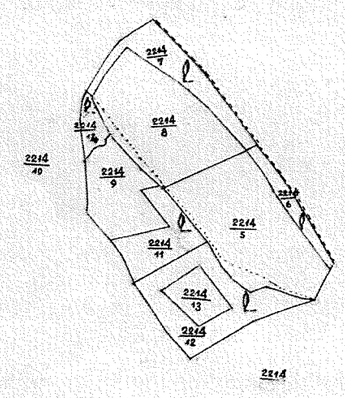

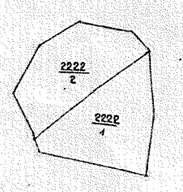

Zona **27.** ,Kolona **XVI** ,Sekcija **6** ,Četvrtina **d/1 d/3** Šesnaestina

Razmjera 1:6250

50 0 100 200 300 400 M

NARODNA REPUBLIKA: BOSNA I HERCEGOVINA

Srez: **BANJA LUKA**

Kat. opština: **Dobrnja**

PRILOG : 2

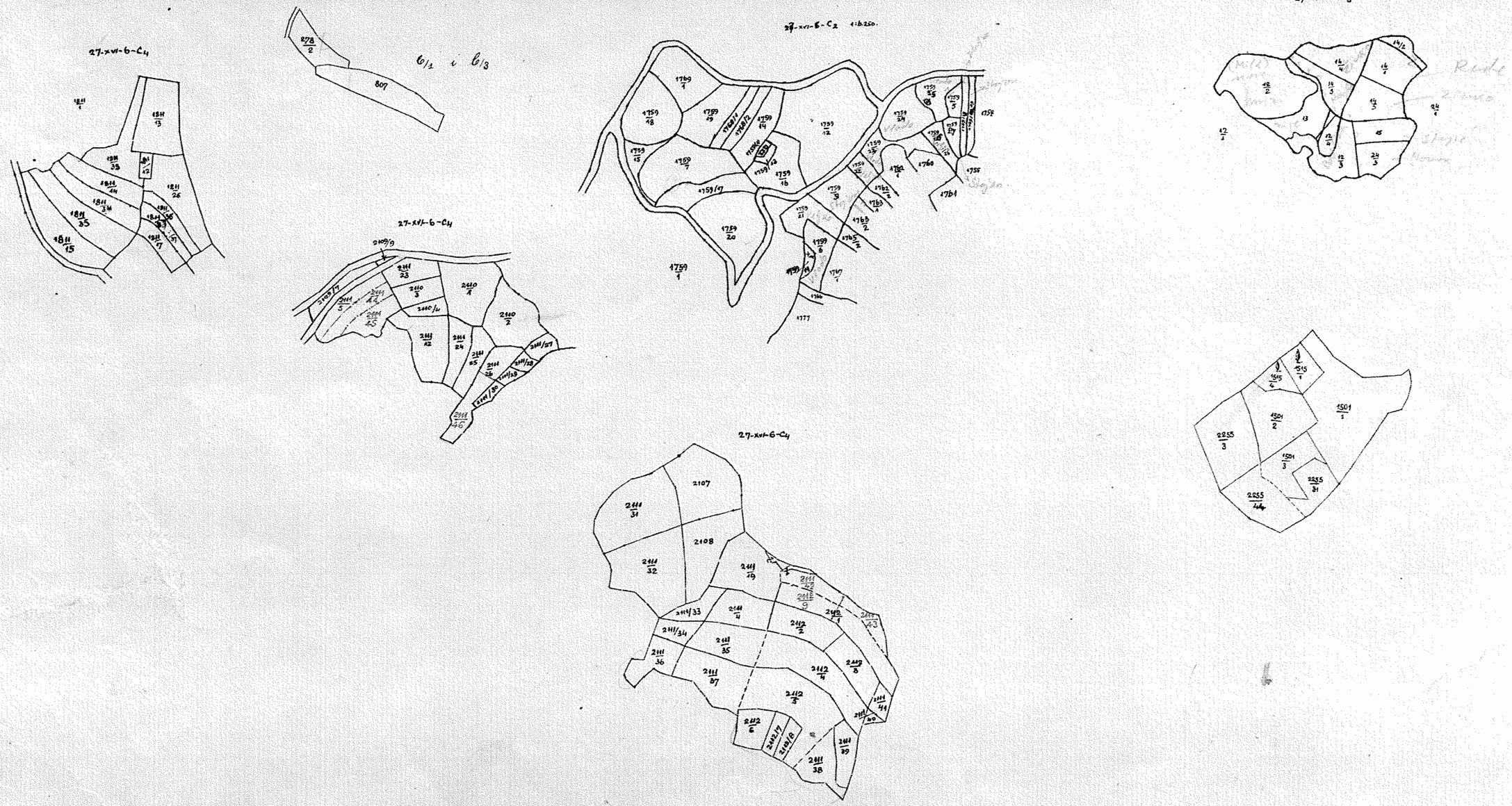

Zona **27** ,Kolona **XVI.** ,Sekcija **6.** ,Četvrtina ,Šesnaestina $d_1 d_3$

Razmjera 1:6250

50 0 100 200 300 400 M

NARODNA REPUBLIKA : BOSNA I HERCEGOVINA

Srez : **BANJA LUKA**

Kat. opština : **DOBRNJA**

PRILOG 2.

27-XVI-6-C4

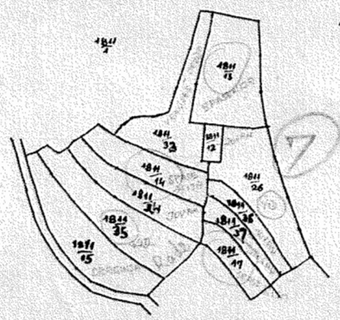

b1 i b3

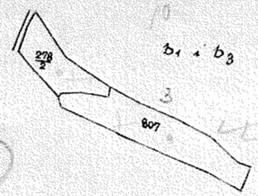

27-XVI-6-C2

1:6.250

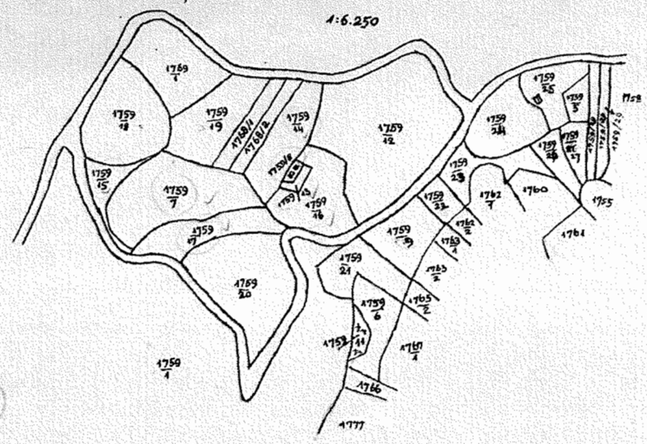

27-XVI-2-d3 1:6.250

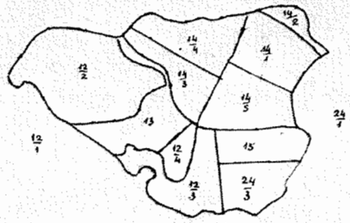

a7-XVI-6-C4

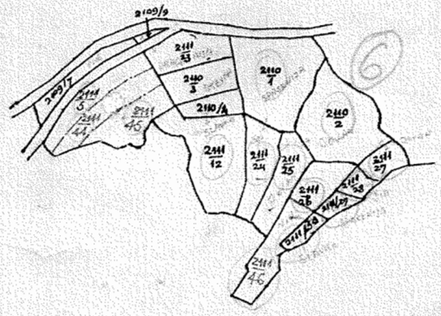

27-XVI-6-C4

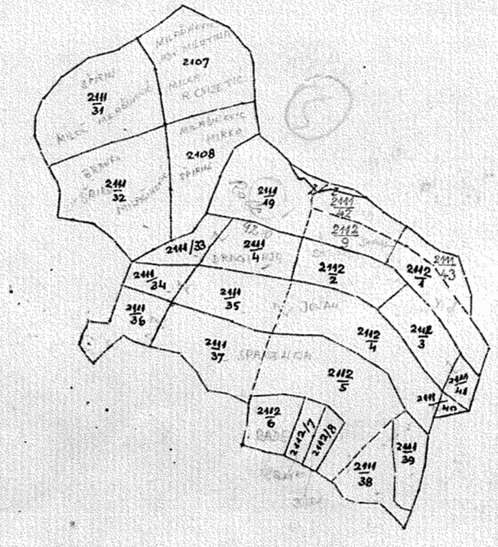

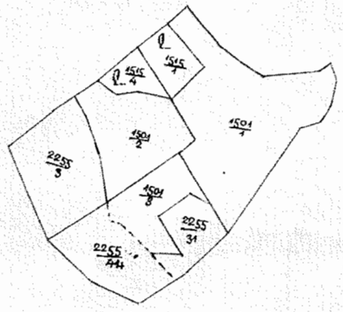

Zona 27 ,Kolona XVI ,Sekcija 6 ,Četvrtina c ,Šesnaestina c4

Razmjera 1 : 6250

50 0 100 2.0 3.0 400 M

NARODNA REPUBLIKA BOSNA I HERCEGOVINA

Katast. ured Banja Luka

Kat. opština Dobrnja

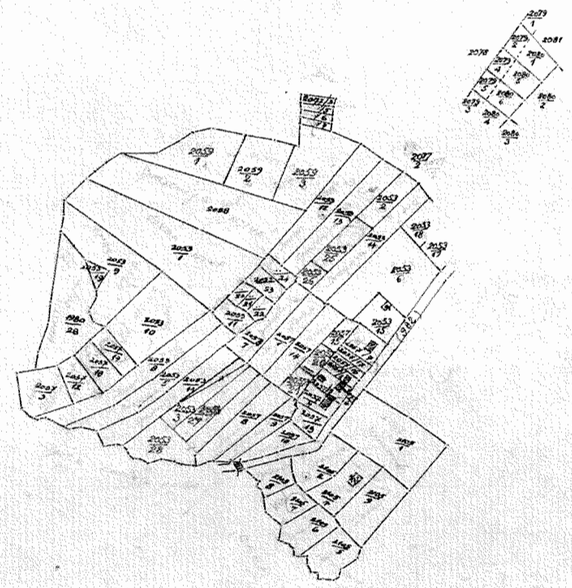

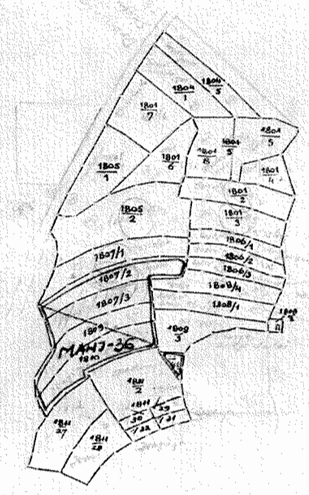

Štampanje odobreno rješenjem geodetske uprave NR BiH broj 03-3639 — /57 Izdanje O.T. „Mladost" Sarajevo ob. 23/33 =

NARODNA REPUBLIKA : BOSNA i HERCEGOVINA

27–XVI–6–C₁

SREZ : BANJA LUKA

KAT. OPŠTINA : DOBRNJA

R = 1:6.250.

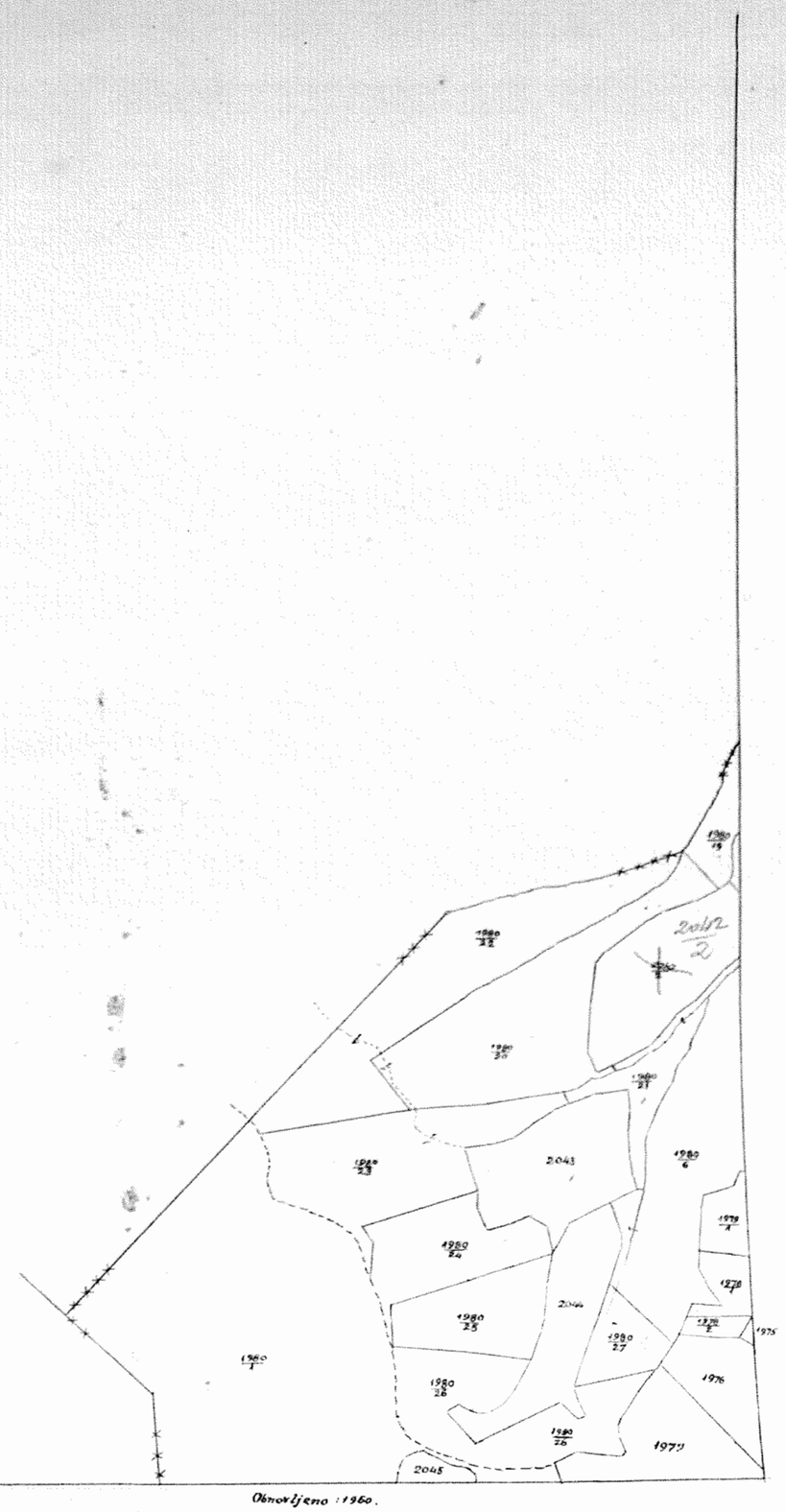

Obnovljeno : 1960.

Zona **27.** ,Kolona **XVI** ,Sekcija **6** ,Četvrtina ,Šesnaestina b_3 b_1

Razmjera 1 : 6250

50 0 100 200 300 400 M

NARODNA REPUBLIKA BOSNA I HERCEGOVINA

Katast. ured **B. LUKA**

Kat. opština: **DOBRNJA**

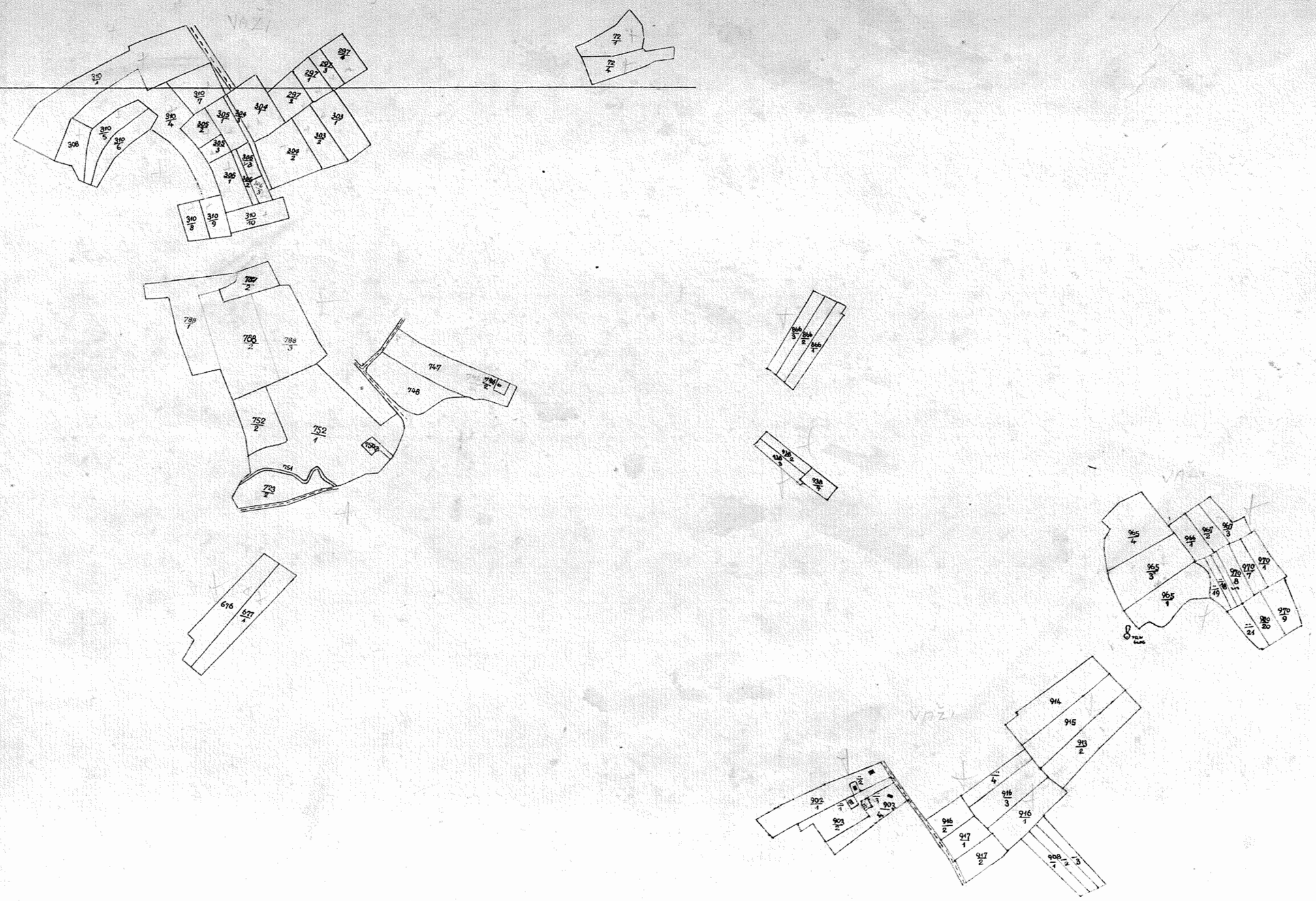

Štampanje odobreno rješenjem geodetske uprave NR BiH broj 03-3639 – /57. Izdanje: O T „Mladost" Sarajevo. ob. 23/38 =

Zona **27** ,Kolona **XVI** ,Sekcija **6** ,Četvrtina **b** ,Šesnaestina **b/1**

Razmjera 1 : 6250

50 0 100 200 300 400 M

NARODNA REPUBLIKA BOSNA I HERCEGOVINA

Katast. ured **Banjaluka**

Kat. opština **Dobrnja**

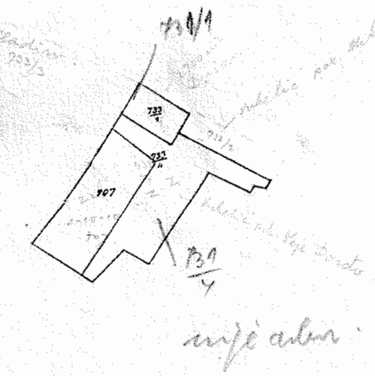

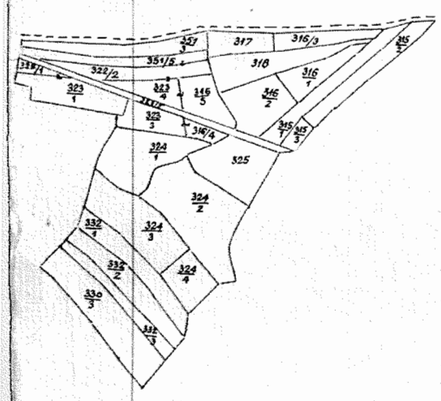

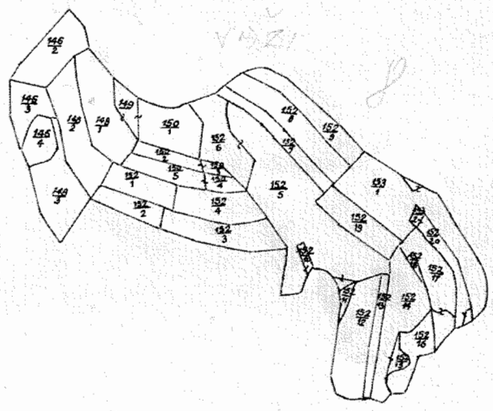

Štampanje odobreno rješenjem geodetske uprave NR BiH broj 03-3639 — /57 Izdanje O T „Mladost" Sarajevo ob. 23/33 =

Zona 27 ,Kolona XVI ,Sekcija 6 ,Četvrtina a ,Šesnaestina a/2

Razmjera 1 : 6250 b a/4

50 0 100 200 300 400 M c b/3

d. c/2

d/1

NARODNA REPUBLIKA BOSNA I HERCEGOVINA

Katast. ured Banja Luka

Kat. opština Dobrnja

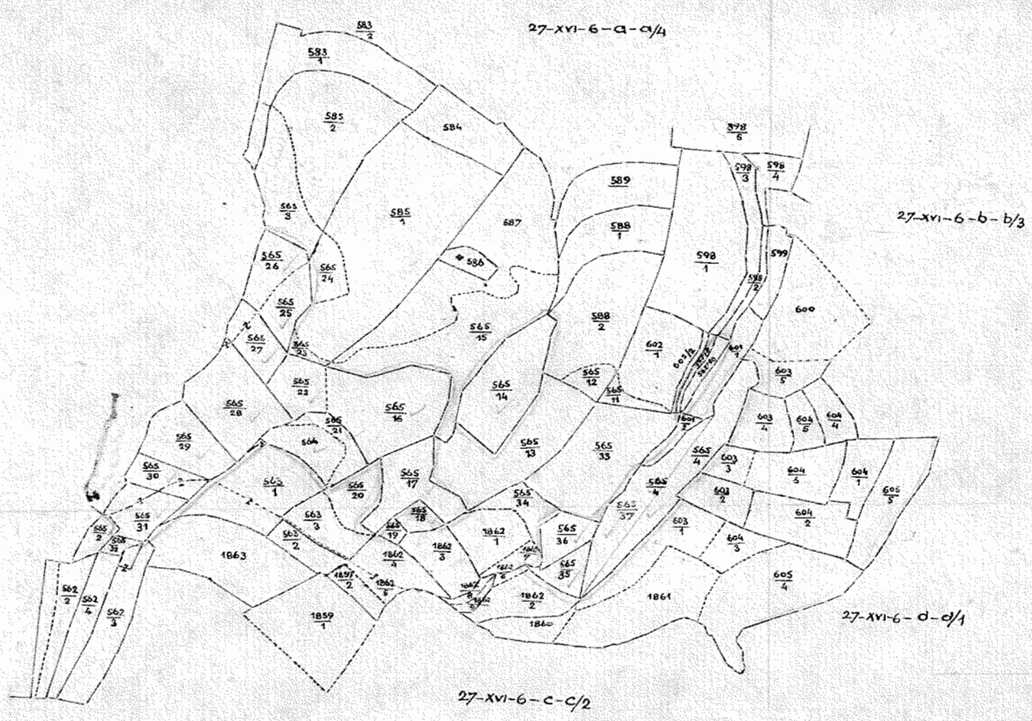

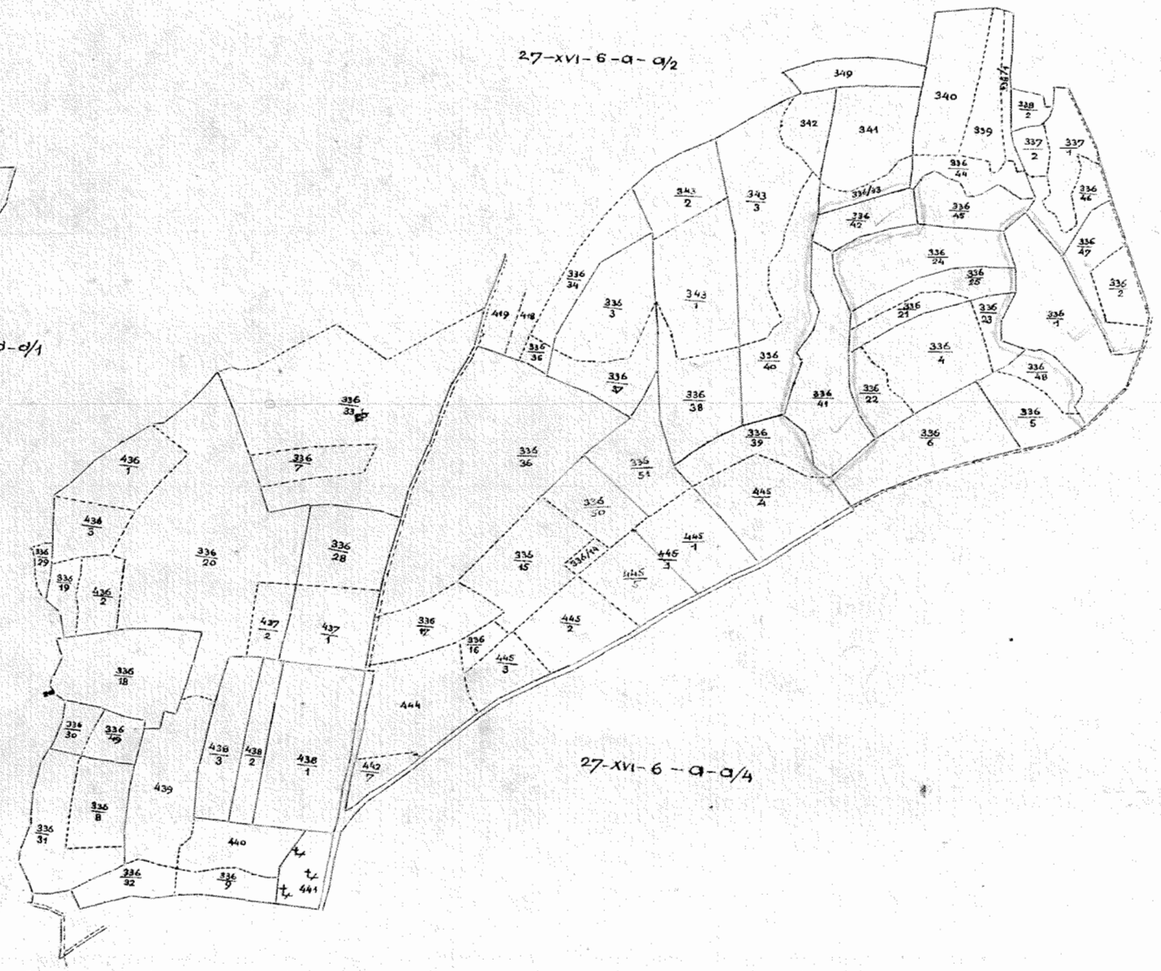

Štampanje odobreno rješenjem geodetske uprave NR BiH broj 03-3639 — /57 Izdanje O T „Mladost" Sarajevo ob. 23/63 —

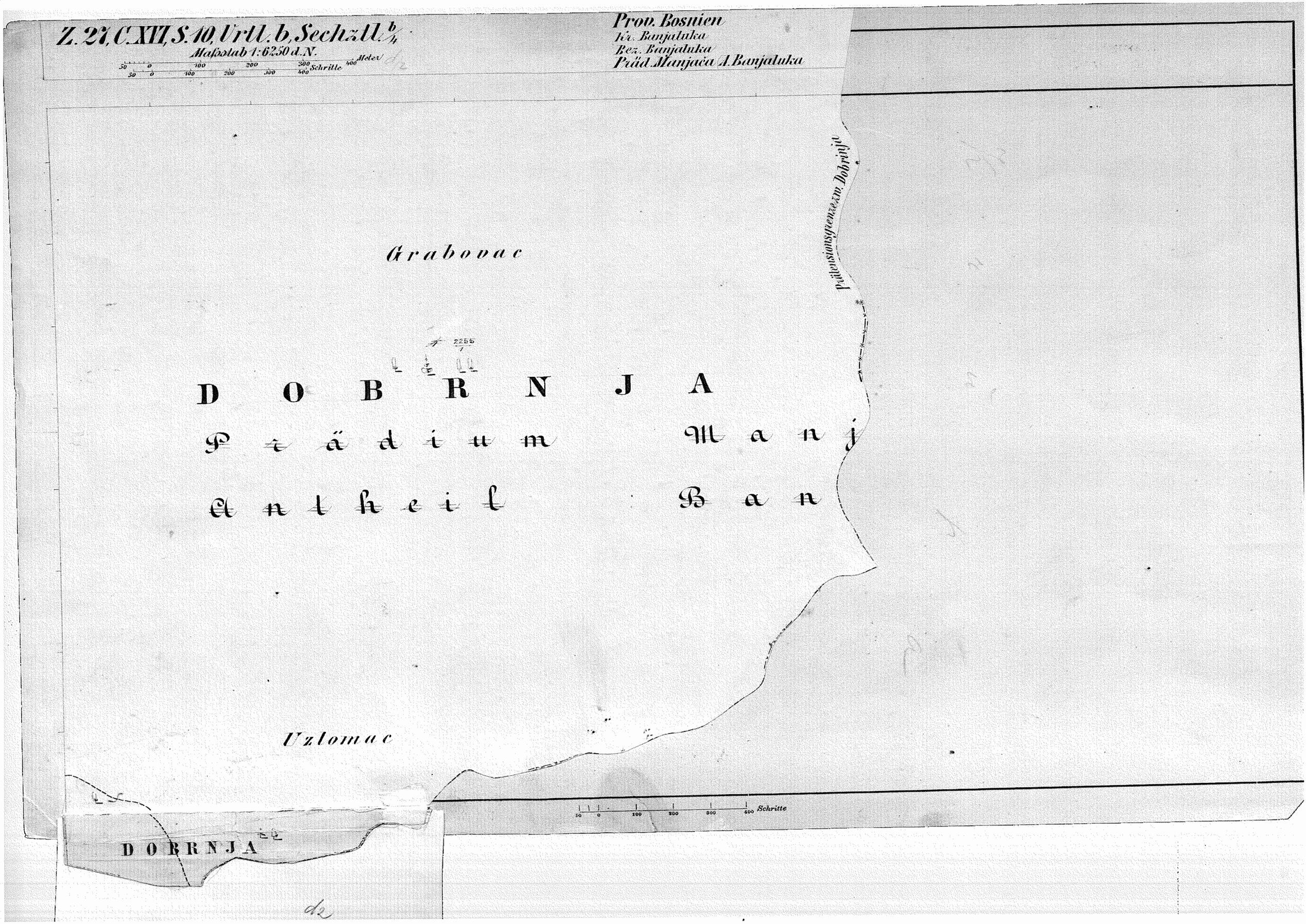
Z. 27, C. XVI, S. 10, Urtl. b, Sechztl. b/4
Maßstab 1:6250 d. N.
50 0 100 200 300 400 Meter
50 0 100 200 300 400 Schritte
Prov. Bosnien
Kr. Banjaluka
Bez. Banjaluka
Präd. Manjača A. Banjaluka
Grabovac
Prätensionsgrenze zw. Dobrinja
2255
D O B R N J A
P r ä d i u m M a n j
A n t h e i l B a n
Uzlomac
50 0 100 200 300 400 Schritte
DOBRNJA

Z. 27, C. XVI, S. 10, Vrtl. b, Sechztl. b/3

Maßstab 1:6250 d. N.

Prov. Bosnien
Kr. Banjaluka
Bz. Banjaluka
Gm. Lusići. I Th. Präd. Manjača (A. B.)

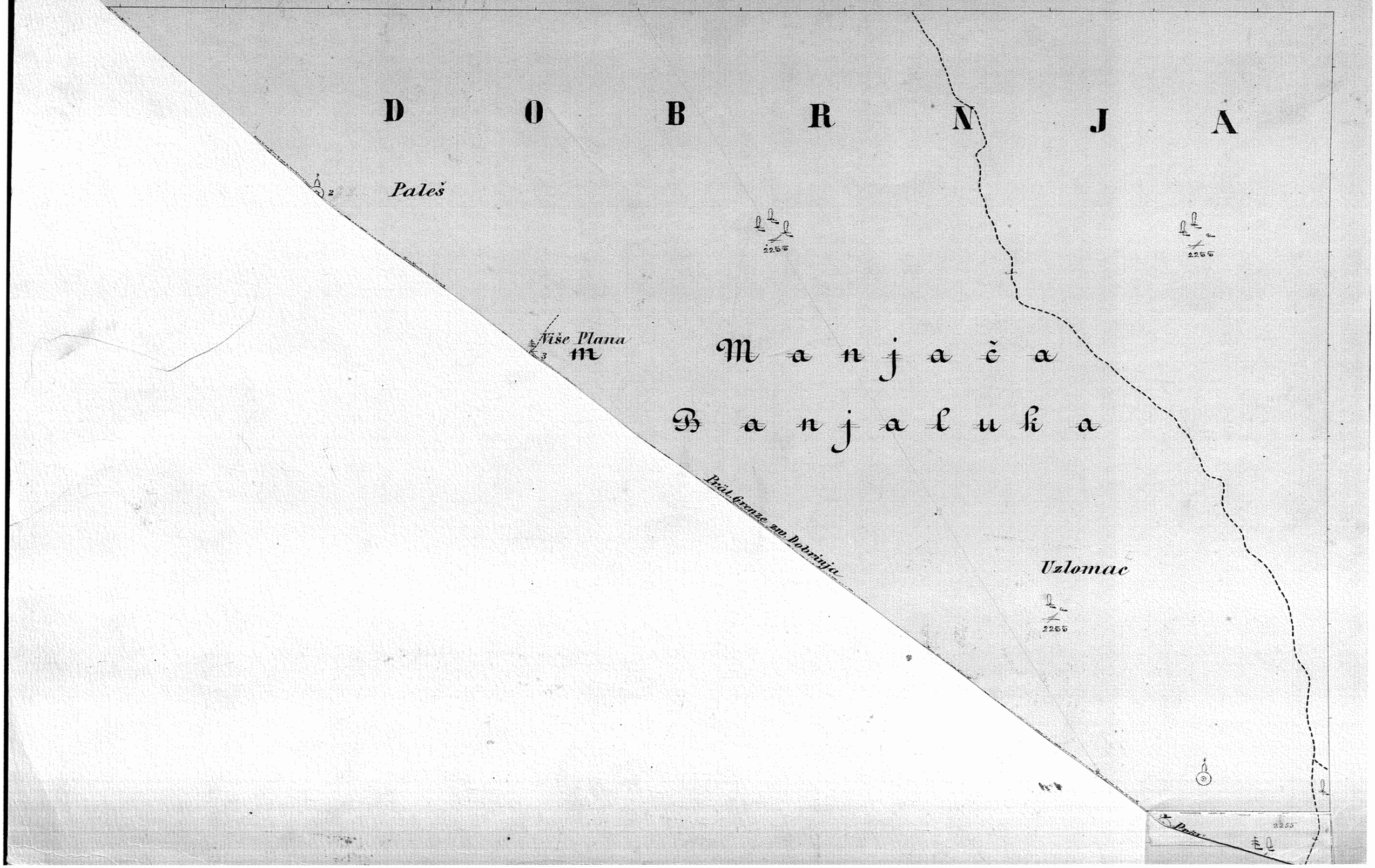

Z. 27, C. XVI, S. 10, Vrtl. b, Sechztl. b/2

Maßstab 1:6250 d. N.

50 0 100 200 300 400 Meter

50 0 100 200 300 400 Schritte

Prov. Bosnien
Kr. Banjaluka
Bz. Banjaluka
Präd. Manjača (A. B

2255/51

Präd. Grenze zw. Dobrinja

Grabovac

DOBRNJA

2255/1

Antheil Banj

Prätens. Grenze zw. Dobrinja

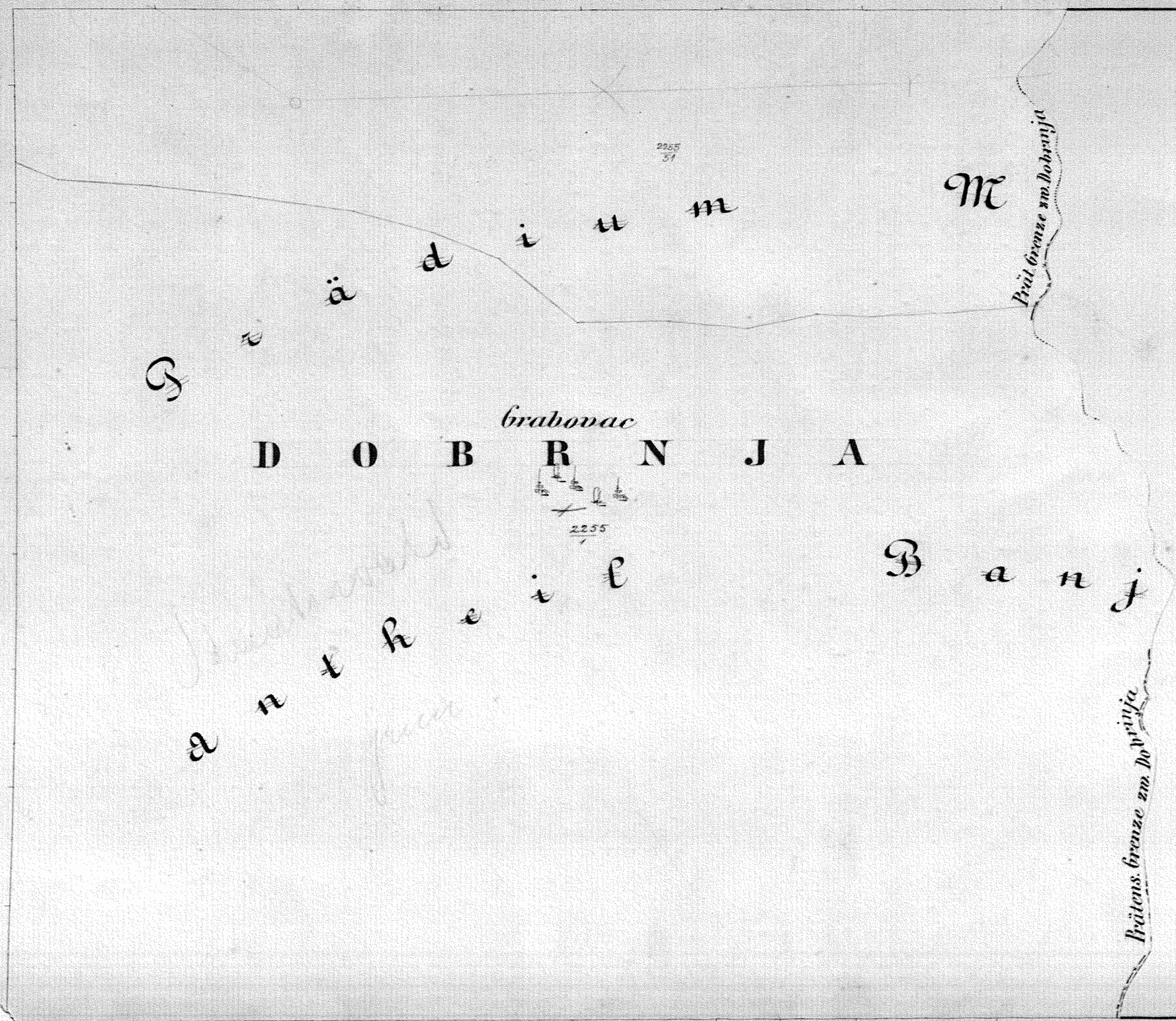

ch. 4459 D. 100 Mt.

Z. 27, C. XVI, S. 10, Vrtl. b, Sechztl. b/1

Maßstab 1: 6250 d.N.

Meter

Schritte

Prov. Bosnien
Kr. Banjaluka
Bz. Banjaluka
Gm. Dobrnja, Präd. Manjača (A.B.)

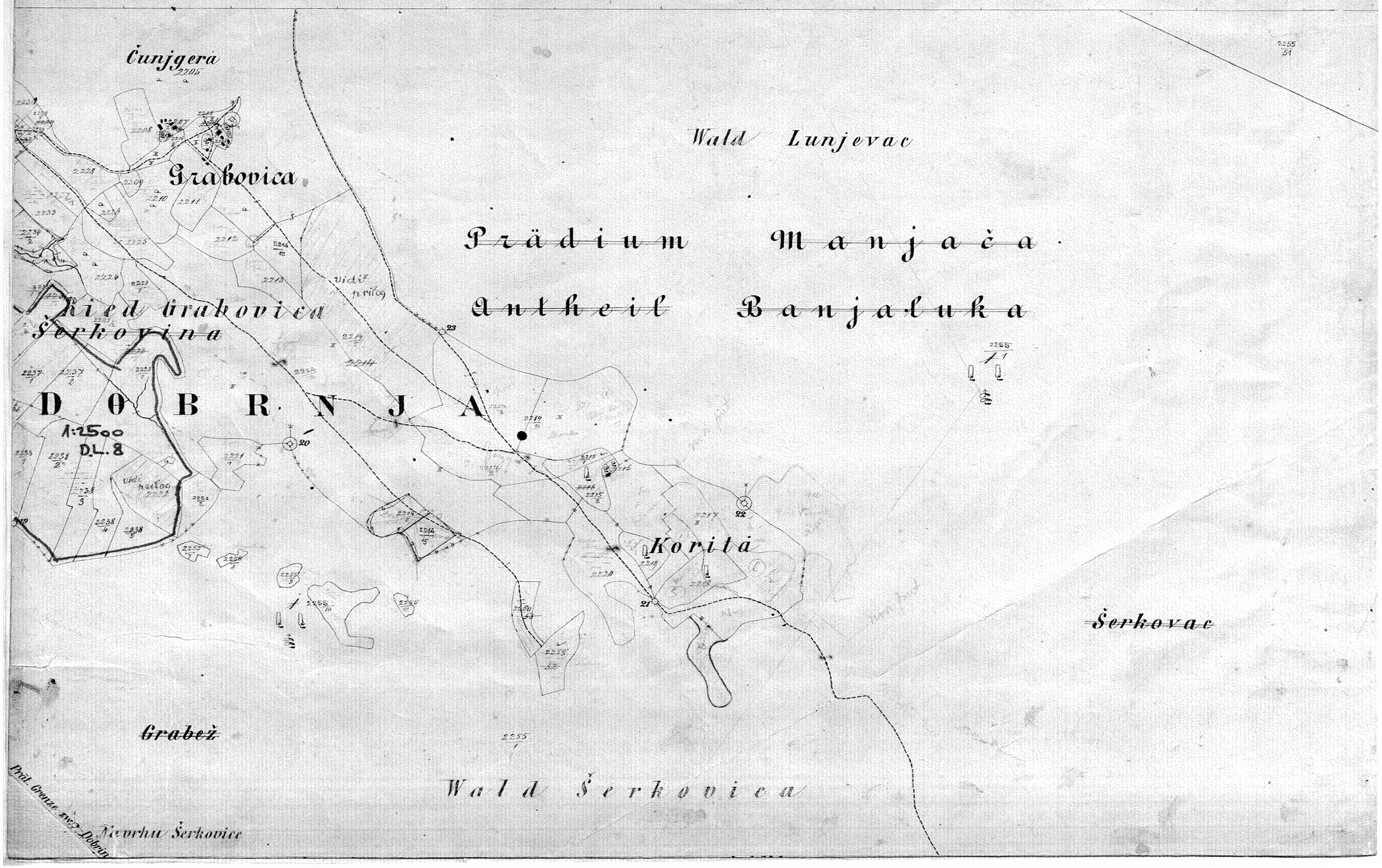

Prov. Bosnien
Kr. Banjaluka
Bez. Banjaluka
Gm. Pavići, Stričići, Lusići, Dobrnja, Pr. Manjača

27-XVI-10-a2

R = 1:6250

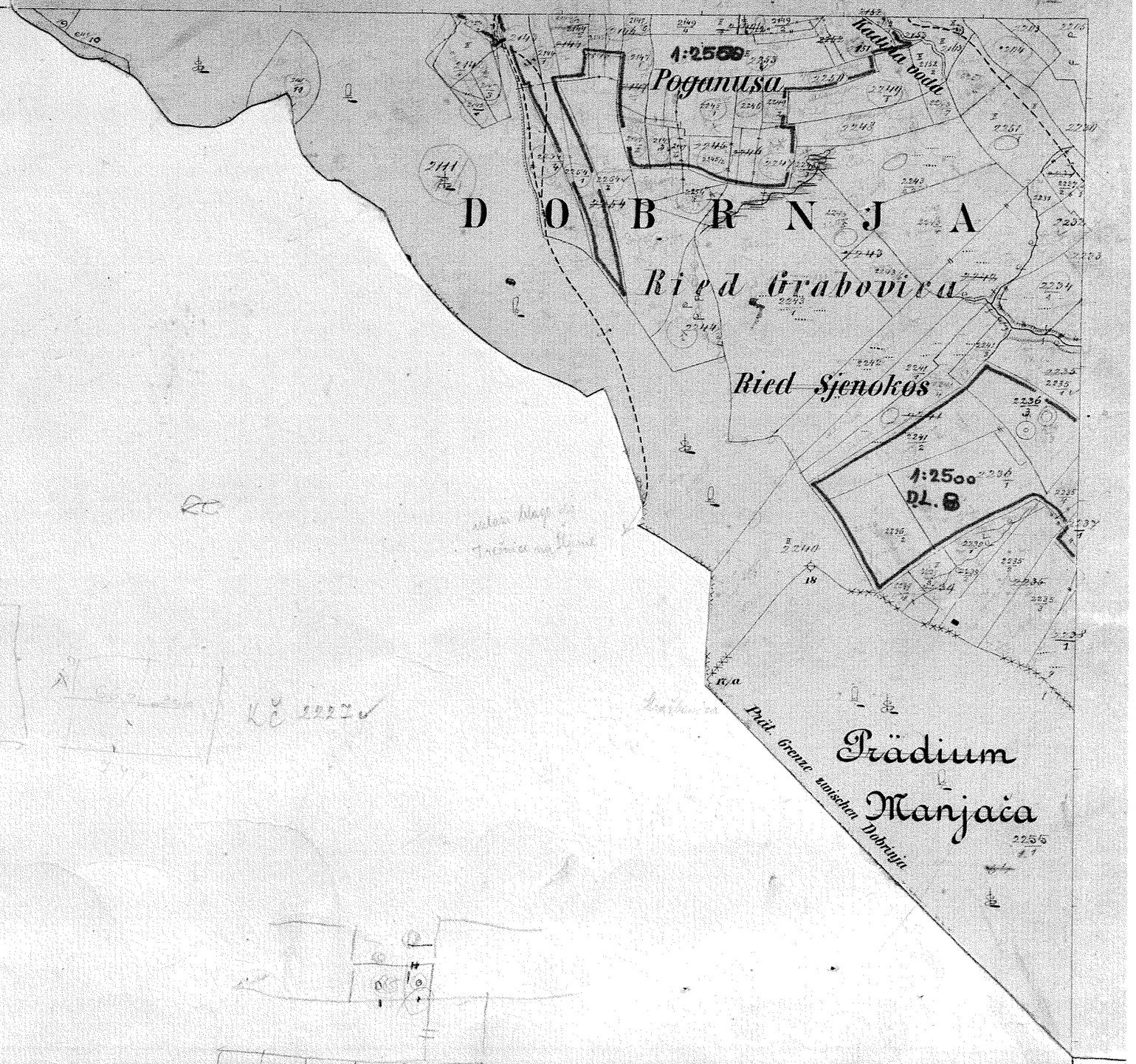

anja

ža oznaka pr

oj ranije skic

oj Prijav. list

mljeno dana,

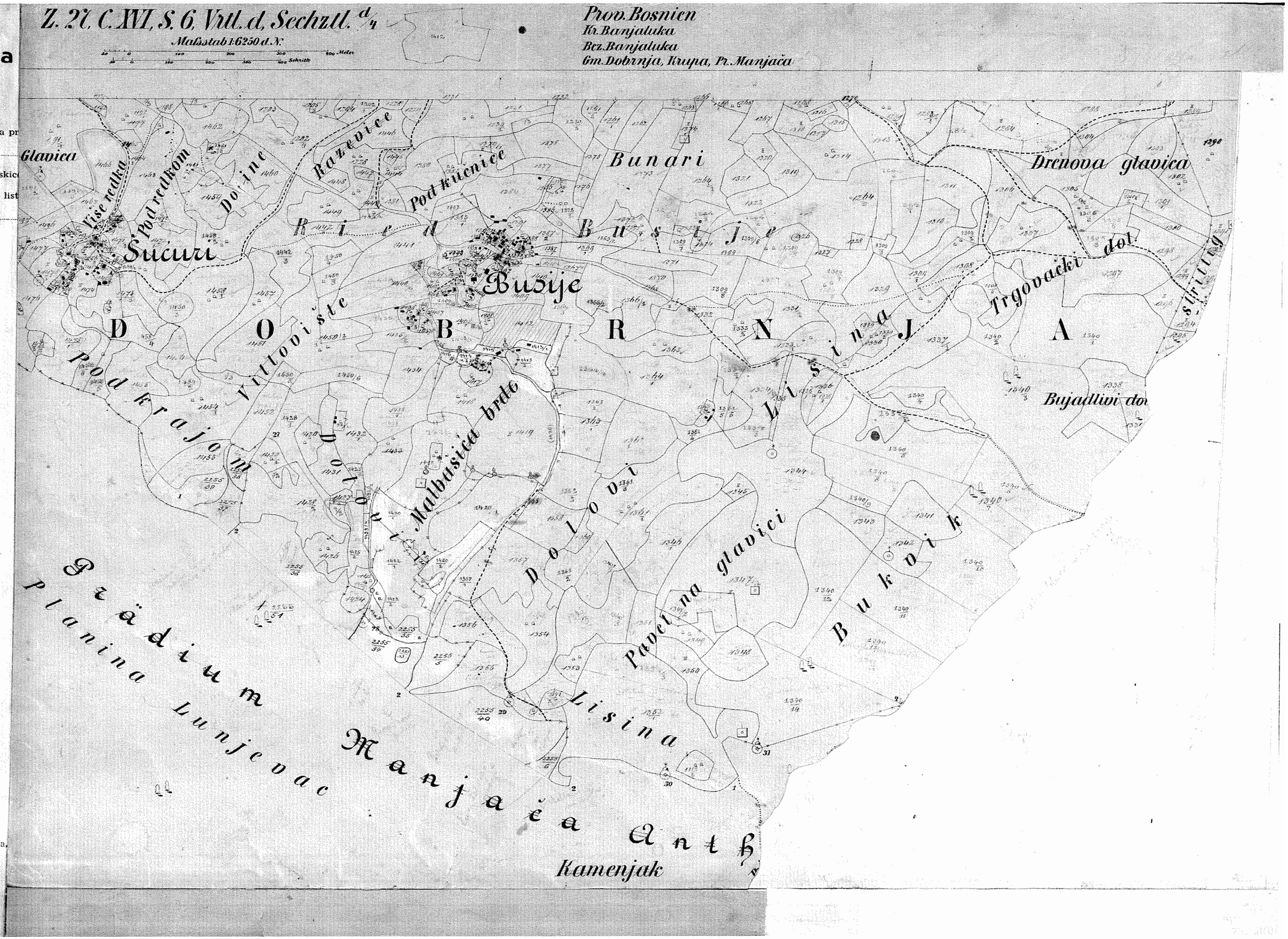

Z. 27, C. XVI, S. 6, Ortl. d; Sechztl. d/3.

Maßstab 1:6250 d. N.

30 0 100 200 300 400 Meter

30 0 100 200 300 400 Schritte

Prov: Bosnien
Kr: Banjaluka
Bez: Banjaluka
Gm: Dobrnja; Präd: Manjača A. B:

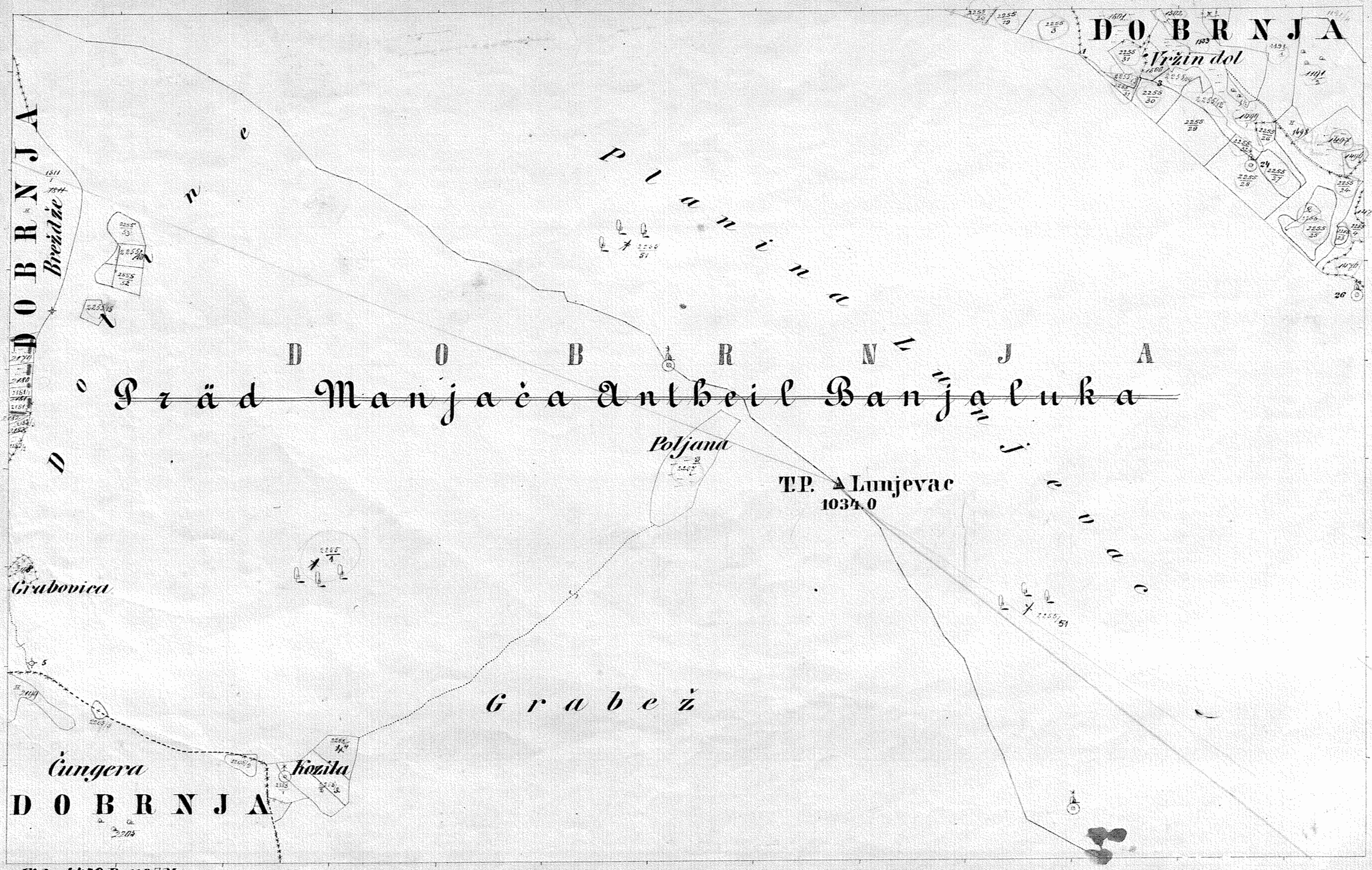

Flch: 4459 D. 100 □ Mt.

Zone 27, Colonne XVI, Section 2, Viertel d, Sechztl. d/3

Massstab 1 : 6250 d. N.

50 0 100 200 300 400 Meter

50 0 100 200 300 400 Schritte

Provinz Bosnien
Kreis Banjaluka
Bezirk Banjaluka
Gemeinde Dobrnja

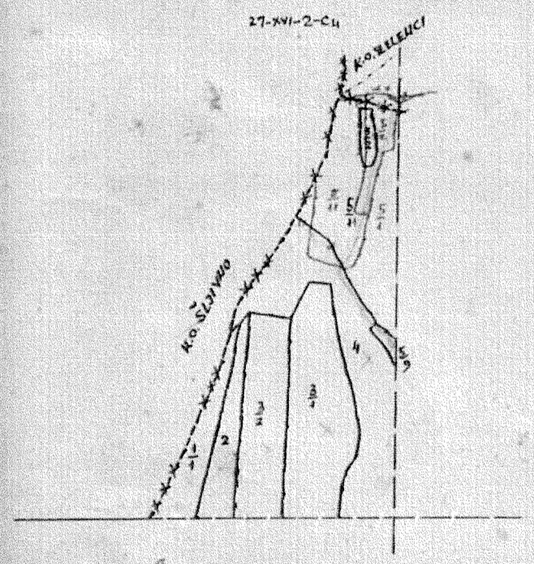

Zelenci

Kola

Poljana PRILOG

D O B R N J A

Doline

Tr.

Zone 27, Colonne XVI, Section 6., Viertel a, Sechztl. a/2 Provinz Bosnien

Massstab 1:6250 d. N.

50 0 100 200 300 400 Meter

50 0 100 200 300 400 Schritte

Kreis Banjaluka

Bezirk Banjaluka

Gemeinde Dobrnja

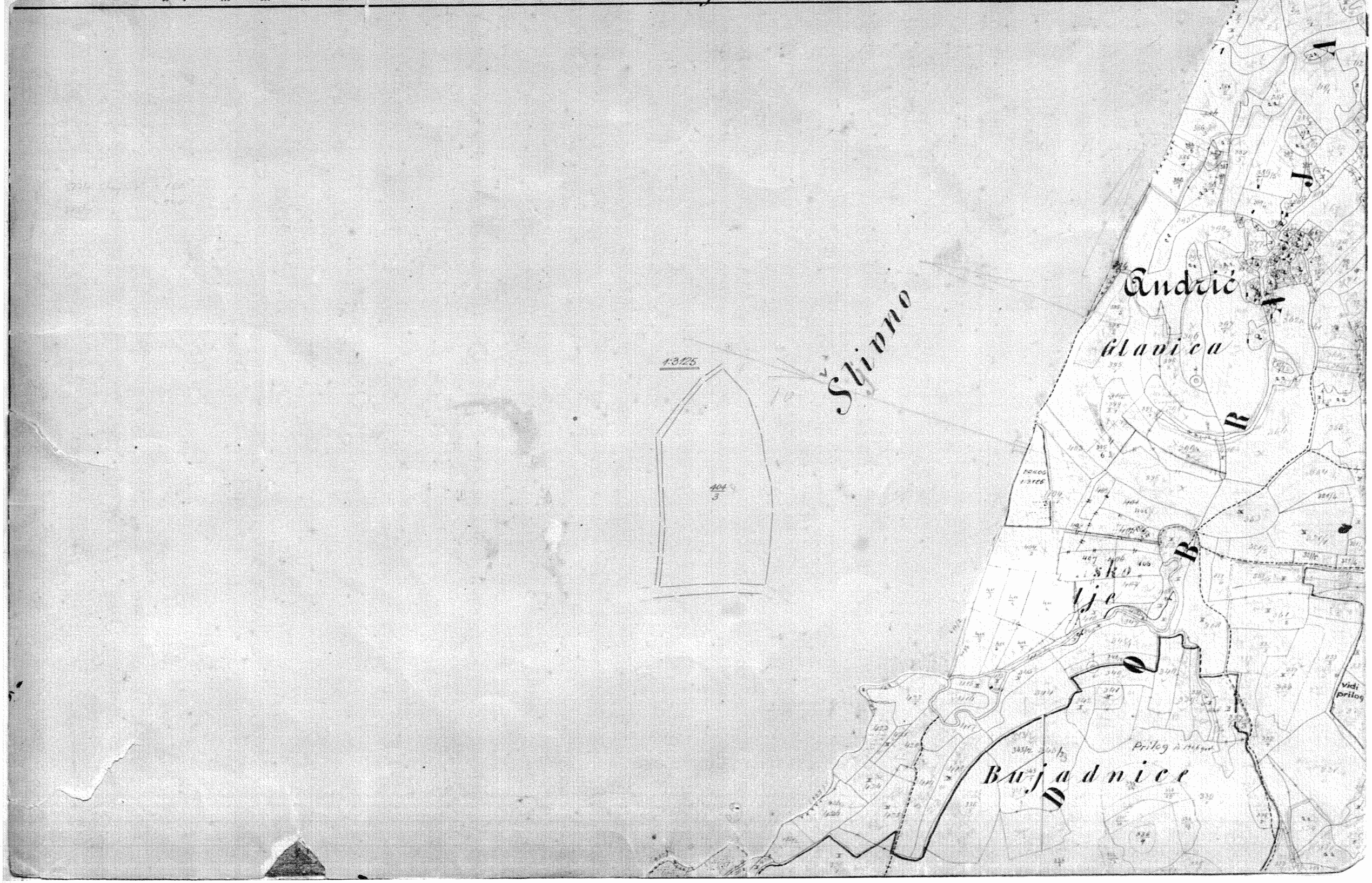

Z. 27, C. XVI, S. 6, Vrtl. d. Sechztl. d/2.

Maßstab 1:6250 d. N.

50 0 100 200 300 400 Schritt 50 0 100 200 300 400 Meter

Prov: Bosnien
Kr. Banjaluka
Bez. Banjaluka
Gm. Dobrnja, Kola, Krupa.

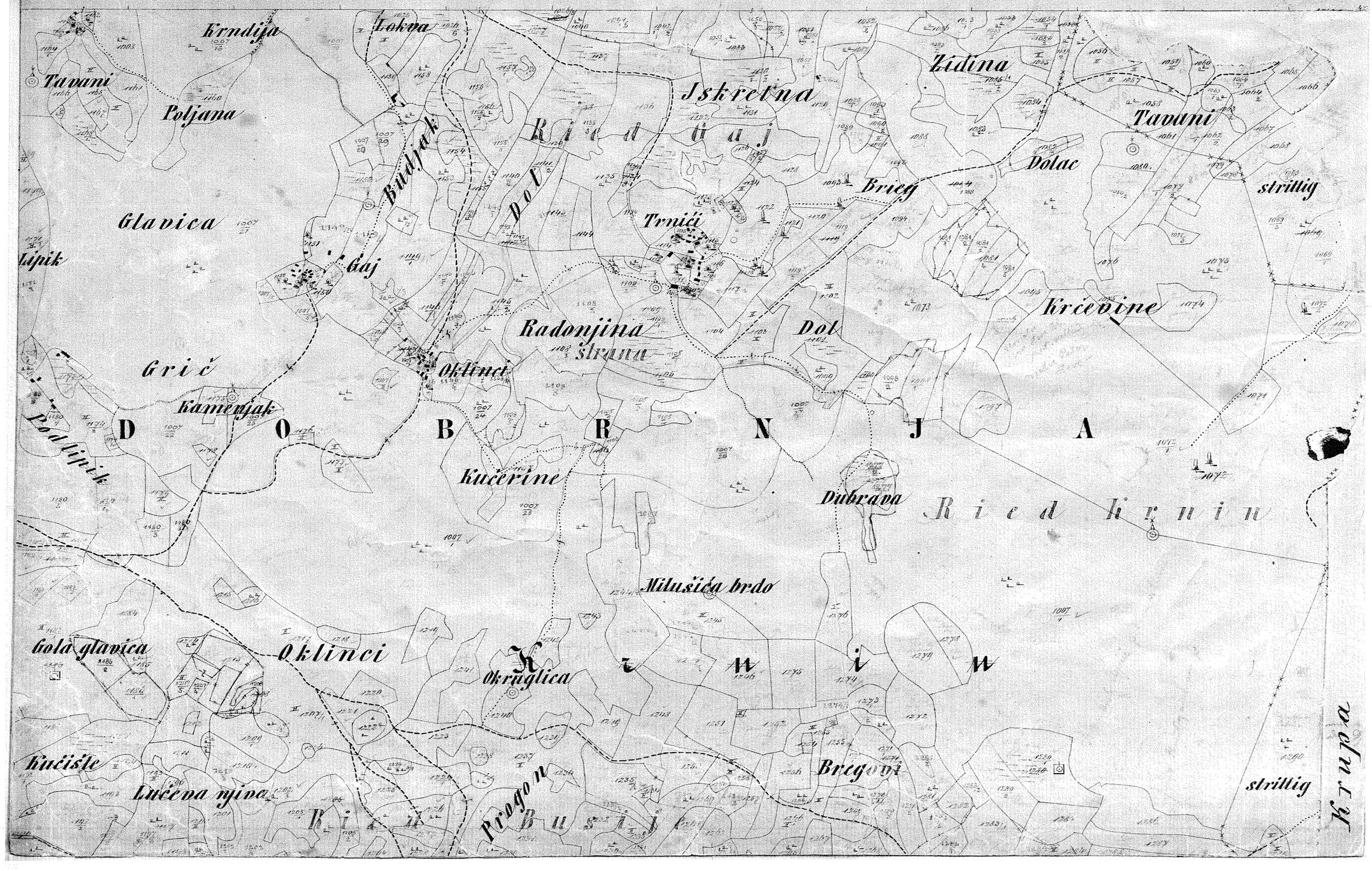

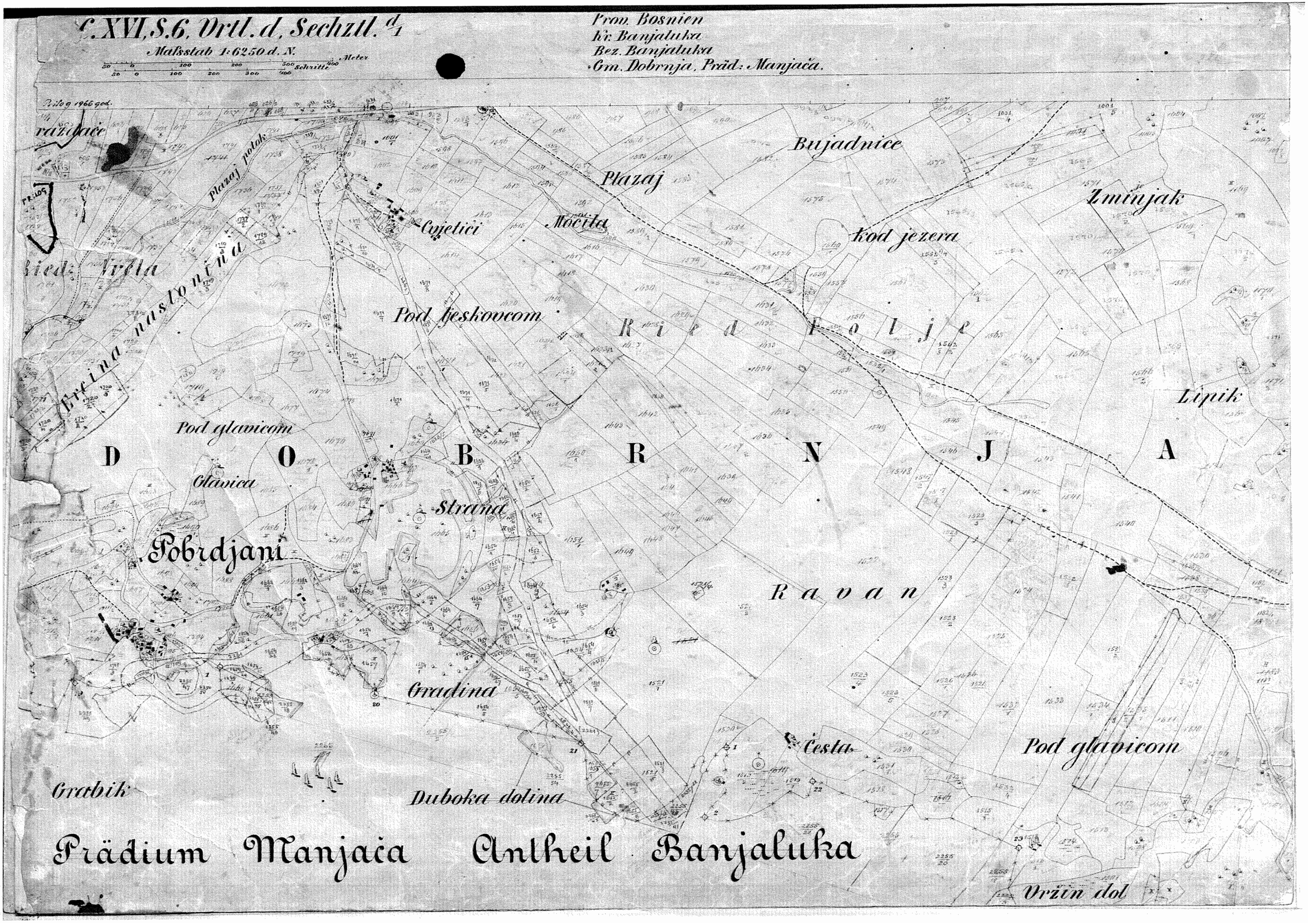
C. XVI, S. 6, Vrtl. d, Sechztl. d/1
Maſsstab 1:6250 d. N.
Meter
Schritte
Prov. Bosnien
Kr. Banjaluka
Bez. Banjaluka
Gm. Dobrnja, Präd: Manjača.
Plazaj potok
Bujadnice
Plazaj
Zminjak
Cvjetići
Močila
Kod jezera
Pod ljeskovcom
Ried Folje
Lipik
Pod glavicom
D O B R N J A
Glavica
Strana
Pobrdjani
Ravan
Gradina
Česta
Pod glavicom
Grabik
Duboka dolina
Vržin dol
Prädium Manjača Antheil Banjaluka

Z. 27, C. XVI, S. 6, Vrtl. c, Sechztl. c/1.

Maßstab 1:6250 d. N.

Prov. Bosnien
Kr. Banjaluka
Bez. Banjaluka
Gm. Pavići, Dobrnja, Slivno.

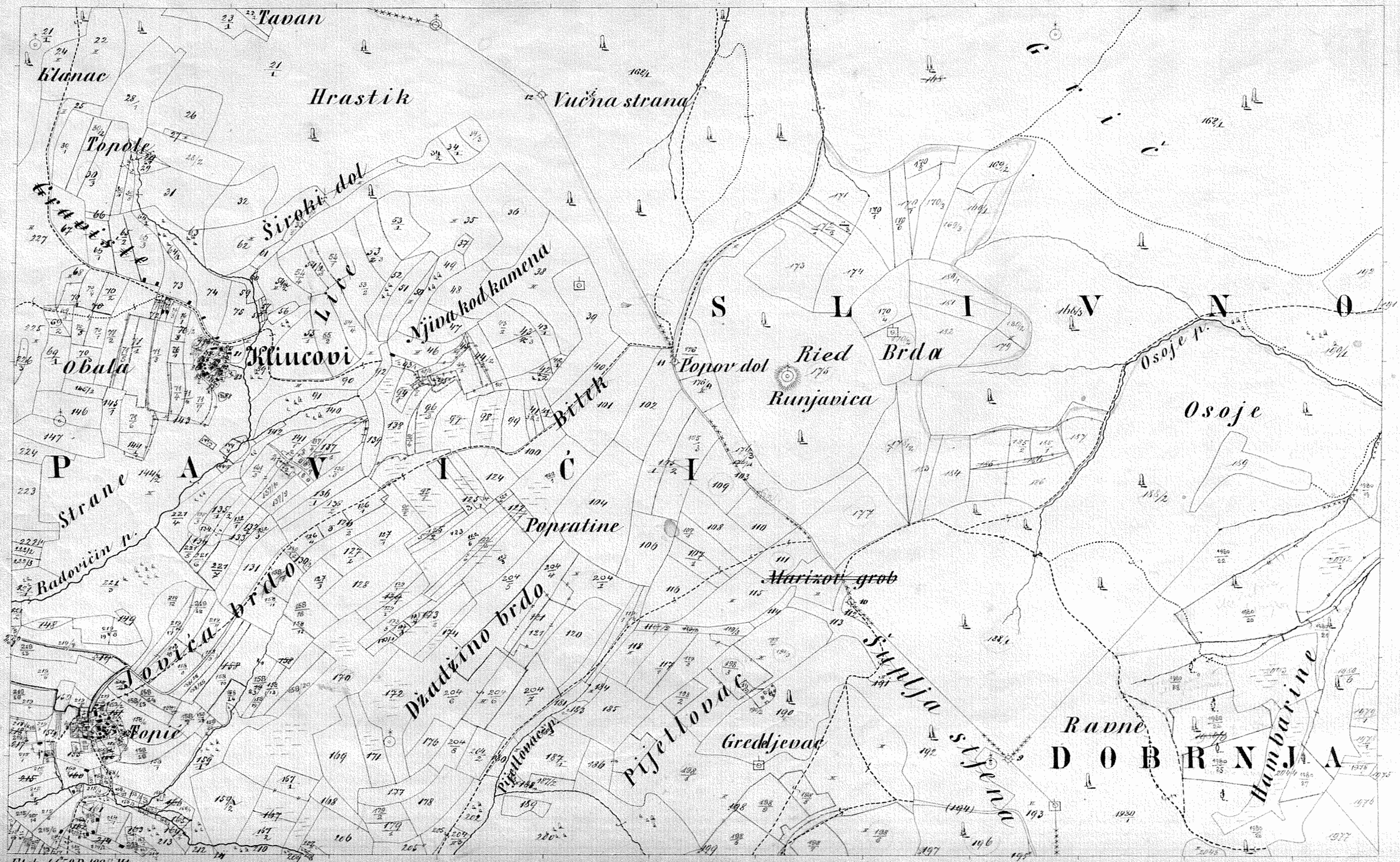

Flch. 4459 D. 100 m. Mt.

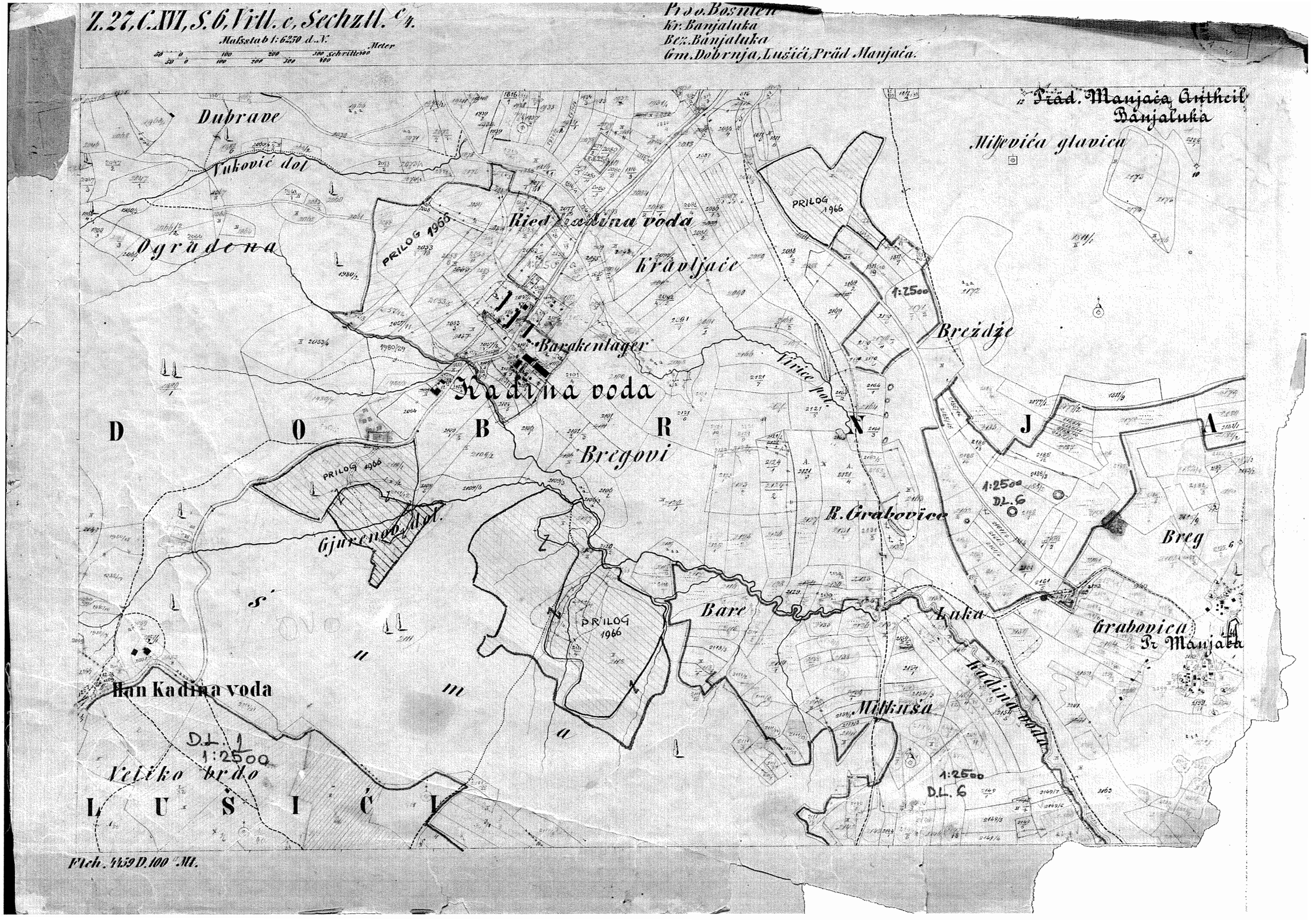
Z. 27, C. XVI, S. 6, Vrtl. c, Sechztl. c/4.
Maßstab 1:6250 d. N.
Meter
Prov. Bosnien
Kr. Banjaluka
Bez. Banjaluka
Gm. Dobrnja, Lušići, Präd. Manjača.
Präd. Manjača Antheil
Banjaluka
Dubrave
Vuković dol
Ogradena
Miljevića glavica
PRILOG 1966
Ried Kadina voda
Kravljaće
Barakenlager
Kadina voda
Breždže
Virice pot.
D O B R N J A
Bregovi
R. Grabovice
Breg
Gjurenov dol.
Bare
Luka
Grabovica
Pr. Manjača
Han Kadina voda
Milkuša
Kadina voda
D.L. 1
1:2500
Veliko brdo
L U Š I Ć I
1:2500
D.L. 6
Ftch. 4459 D. 100 Mt.

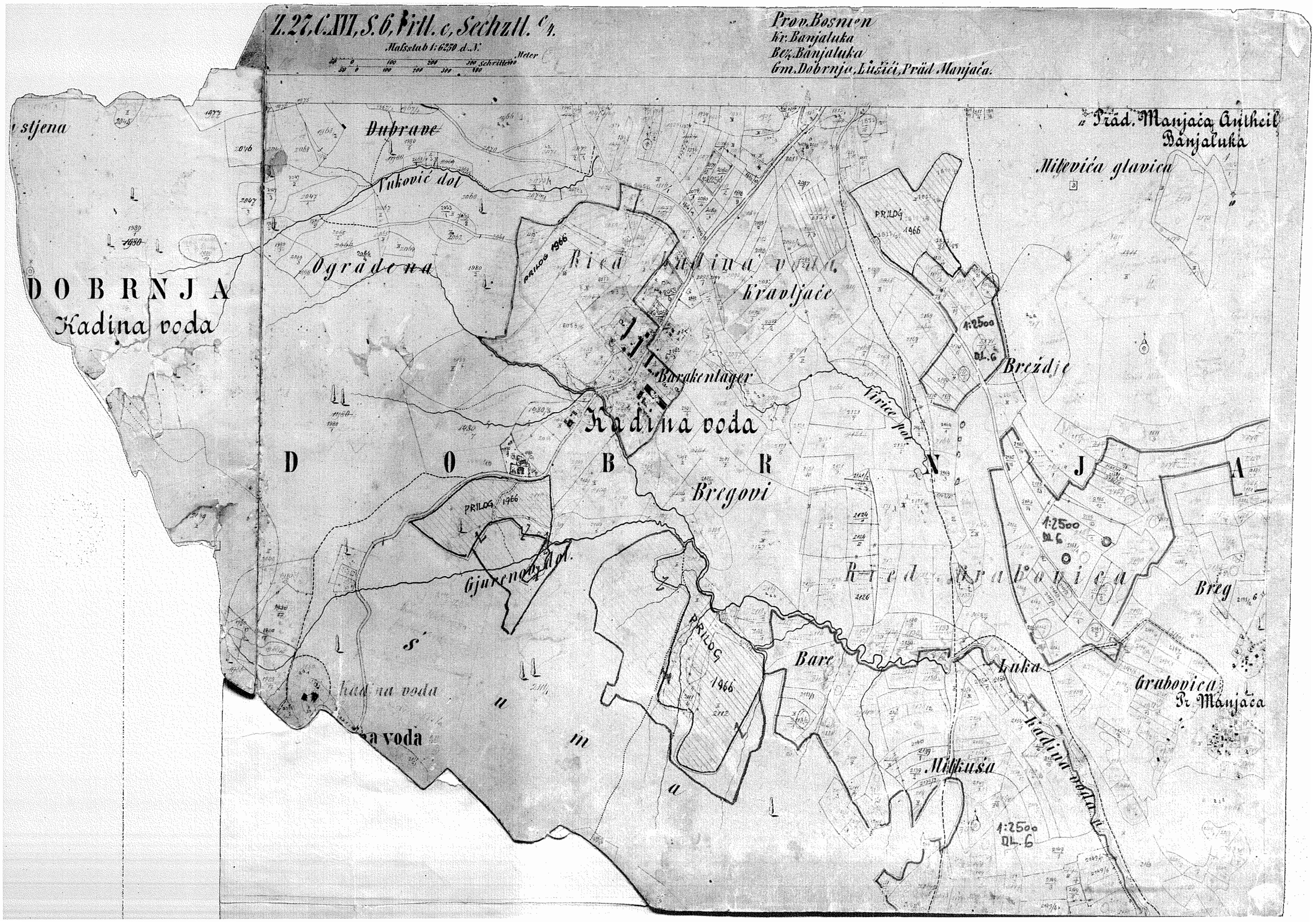
Z. 27, C. XVI, S. 6, Frtl. c, Sechztl. c/4.
Maßstab 1:6250 d. N.
Meter
Prov. Bosnien
Kr. Banjaluka
Bez. Banjaluka
Gm. Dobrnja, Lušići, Präd. Manjača.
Präd. Manjača Antheil Banjaluka
Milevića glavica
Dubrave
Vuković dol
Ogradena
DOBRNJA
Kadina voda
Ried Kadina voda
Kravljače
PRILOG 1966
Barakenlager
Kadina voda
Breždje
Virice pot.
DOBRNJA
Bregovi
Gjurenov dol.
Ried Grabovica
Breg
Bare
Luka
Grabovica
Pr. Manjača
Kadina voda
Mitkuša
1:2500 DL. 6

Z. 27, C. XVI, S. 6. Vrtl. c, Sechzehntl. c/2.

Maßstab 1:6250 d. N.

20 0 100 200 300 400 Meter
50 0 100 200 300 400 Schritte

Prov. Bosnien
Kr. Banjaluka
Bez. Banjaluka
Gm. Dobrnja, Slivno, Pr. Manjača.

PRILOG 1966 god.

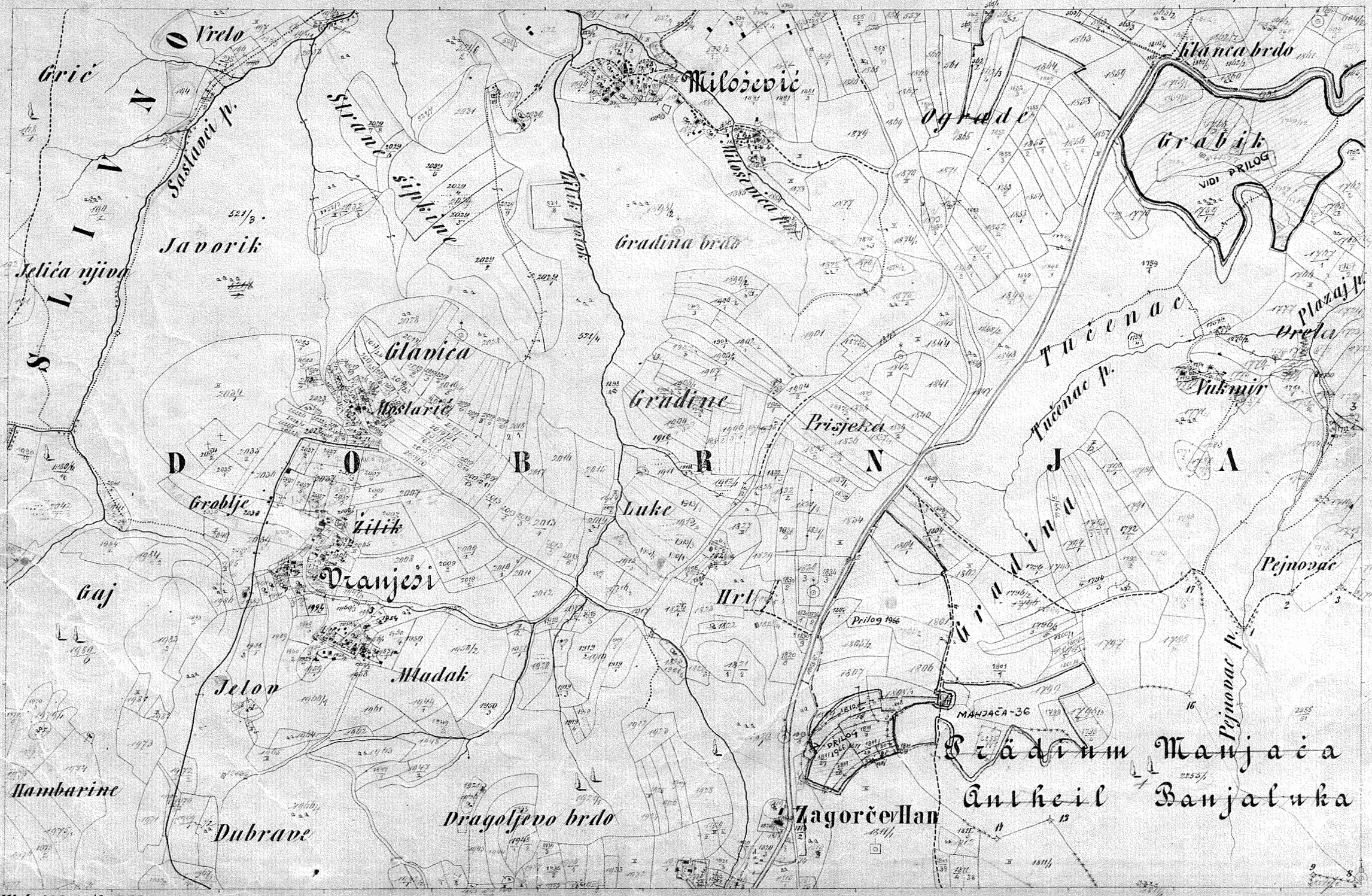

Flch. 4459 D. 100 Mt.

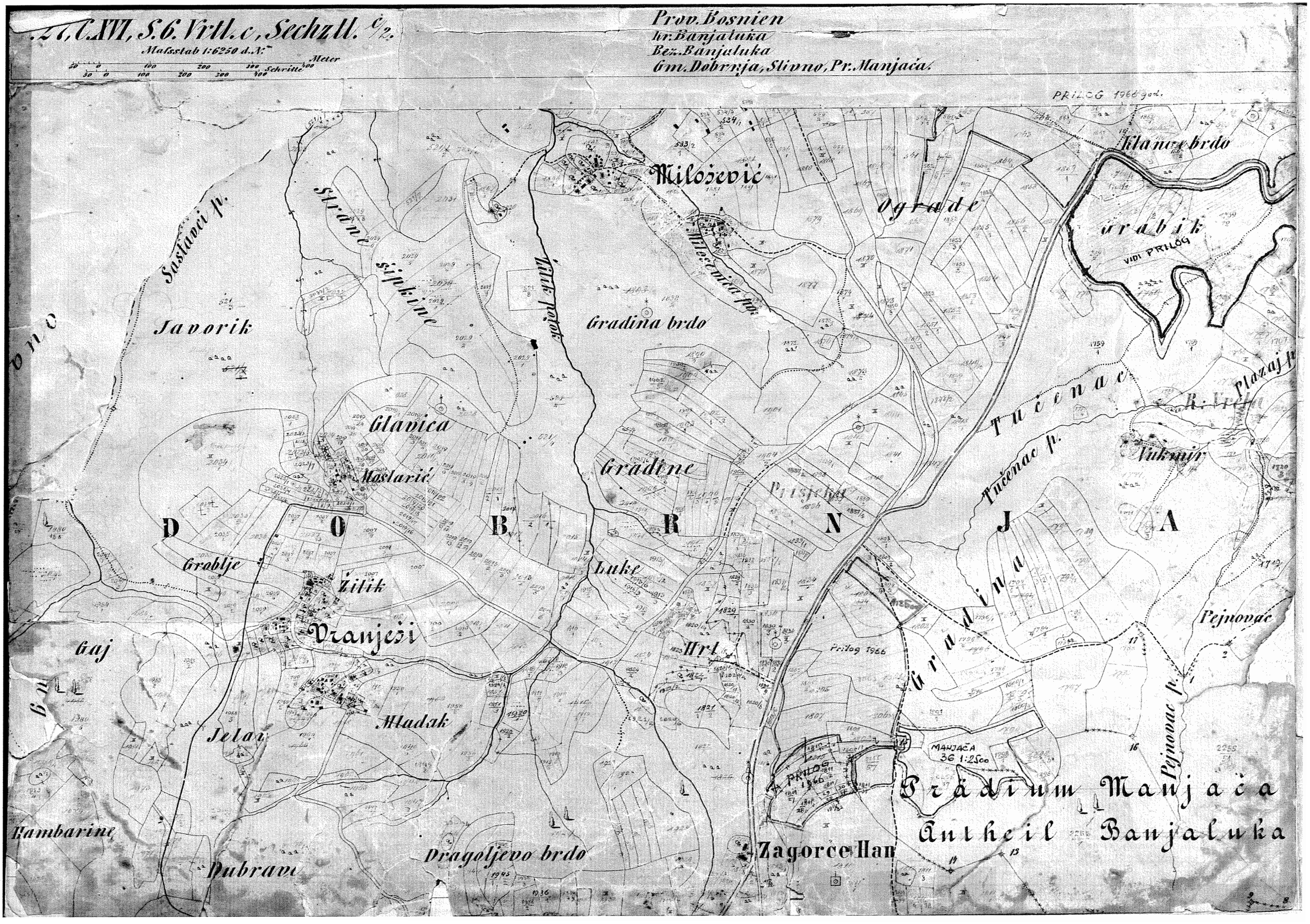

.27, C.XVI, S.6. Vrtl. c, Sechztl. c/2.
Maſsstab 1:6250 d. N.
Meter
Schritte
Prov. Bosnien
Kr. Banjaluka
Bez. Banjaluka
Gm. Dobrnja, Slivno, Pr. Manjača.
PRILOG 1966 god.
Klanac brdo
Milošević
Ograde
Grabik
VIDI PRILOG
Sastavci p.
Strane šipkine
Žilik potok
Miloševića p.
Javorik
Gradina brdo
Glavica
Moslarić
Gradine
Prisjeka
Tučenac
Tučenac p.
Plazaj p.
R. Vrela
Vukmir
D O B R N J A
Groblje
Žilik
Luke
Vranješi
Gaj
Hrt
Prilog 1966
Gradina
Pejnovac
Pejnovac p.
Mladak
Jelar
MANJAČA 36 1:2500
PRILOG 1966
Prädium Manjača
Antheil Banjaluka
Hambarine
Dragoljevo brdo
Zagorče Han
Dubrave

Zone 21, Colonne XVI, Section 6, Viertel b, Sechztl. b/1

Massstab 1 : 6250 d. N.

50 0 100 200 300 400 Meter

50 0 100 200 300 400 Schritte

Provinz Bosnien
Kreis Banjaluka
Bezirk Banjaluka
Gemeinde Dobrnja

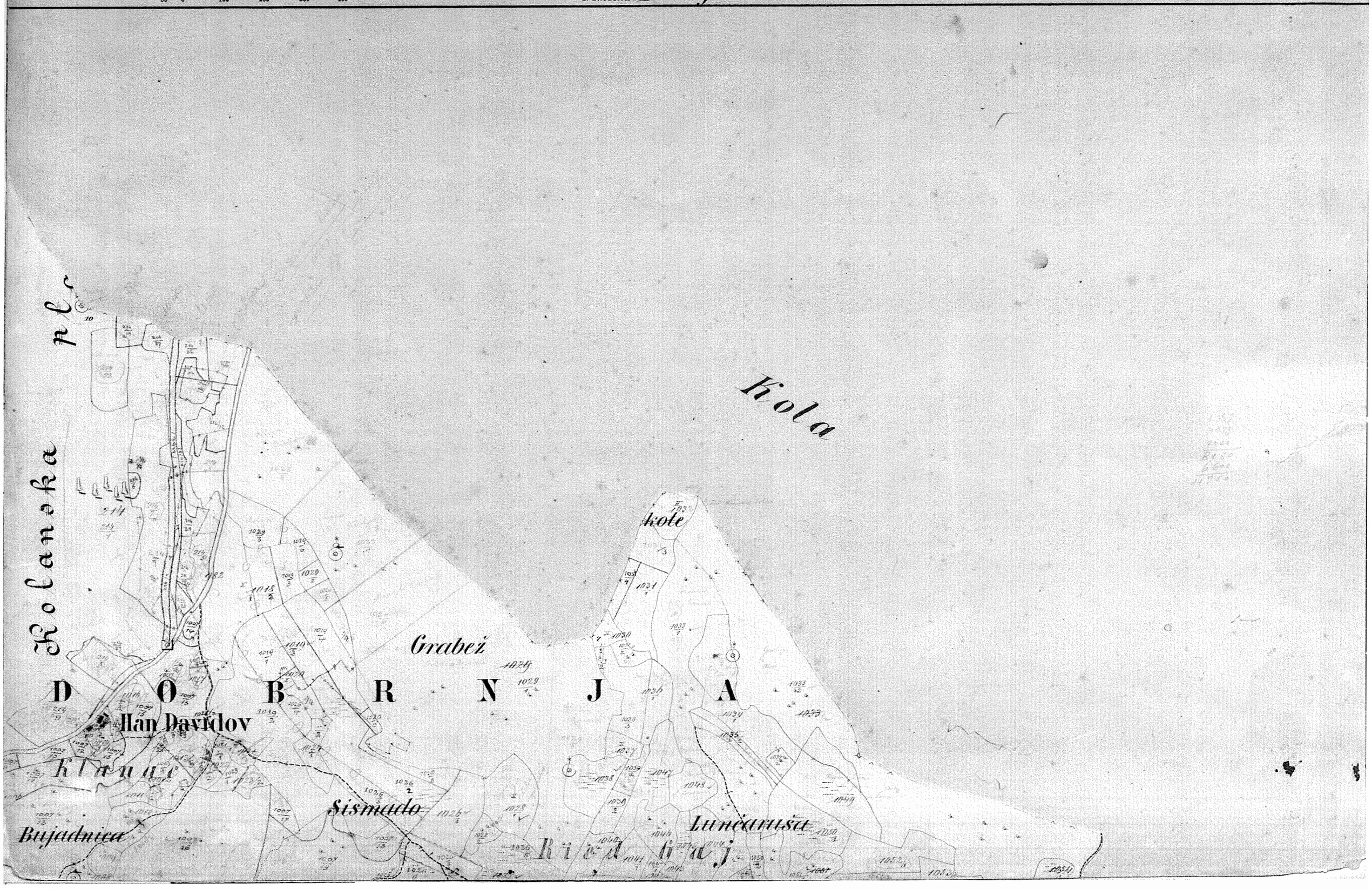

NARODNA REPUBLIKA: BOSNA i HERCEGOVINA

SREZ: BANJA LUKA

KAT. OPŠTINA: DOBRINJA

27-XVI-6-b3

RAZMJERA 1:6.250

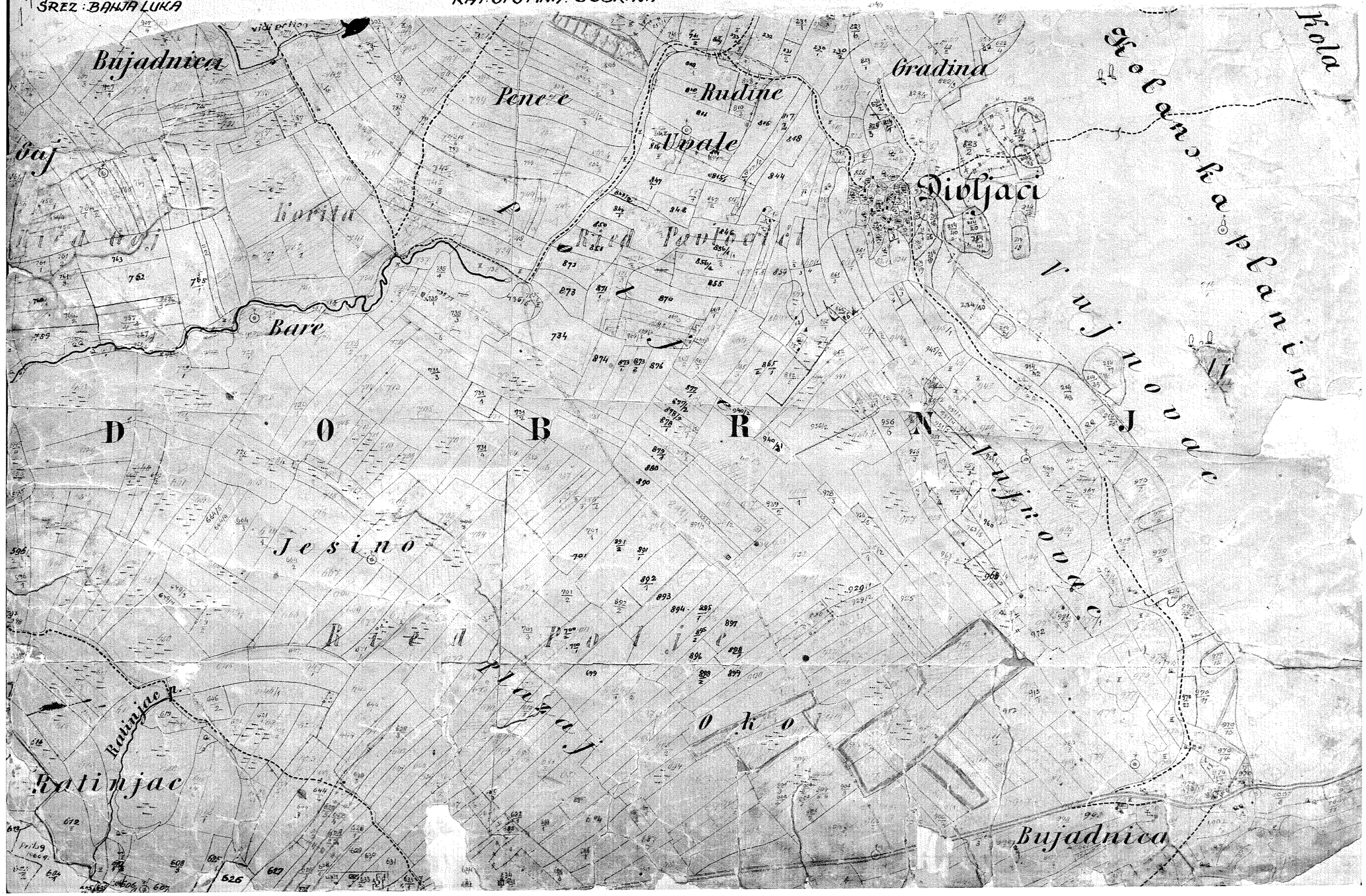

Zone 27, Colonne XVI, Section 6, Viertel a, Sechztl. 1/4

Masstab 1 : 6250 d. N.

50 0 100 200 300 400 Meter

50 0 100 200 300 400 Schritte

Provinz Bosnien
Kreis Banjaluka
Bezirk Banjaluka
Gemeinde Dobrnja

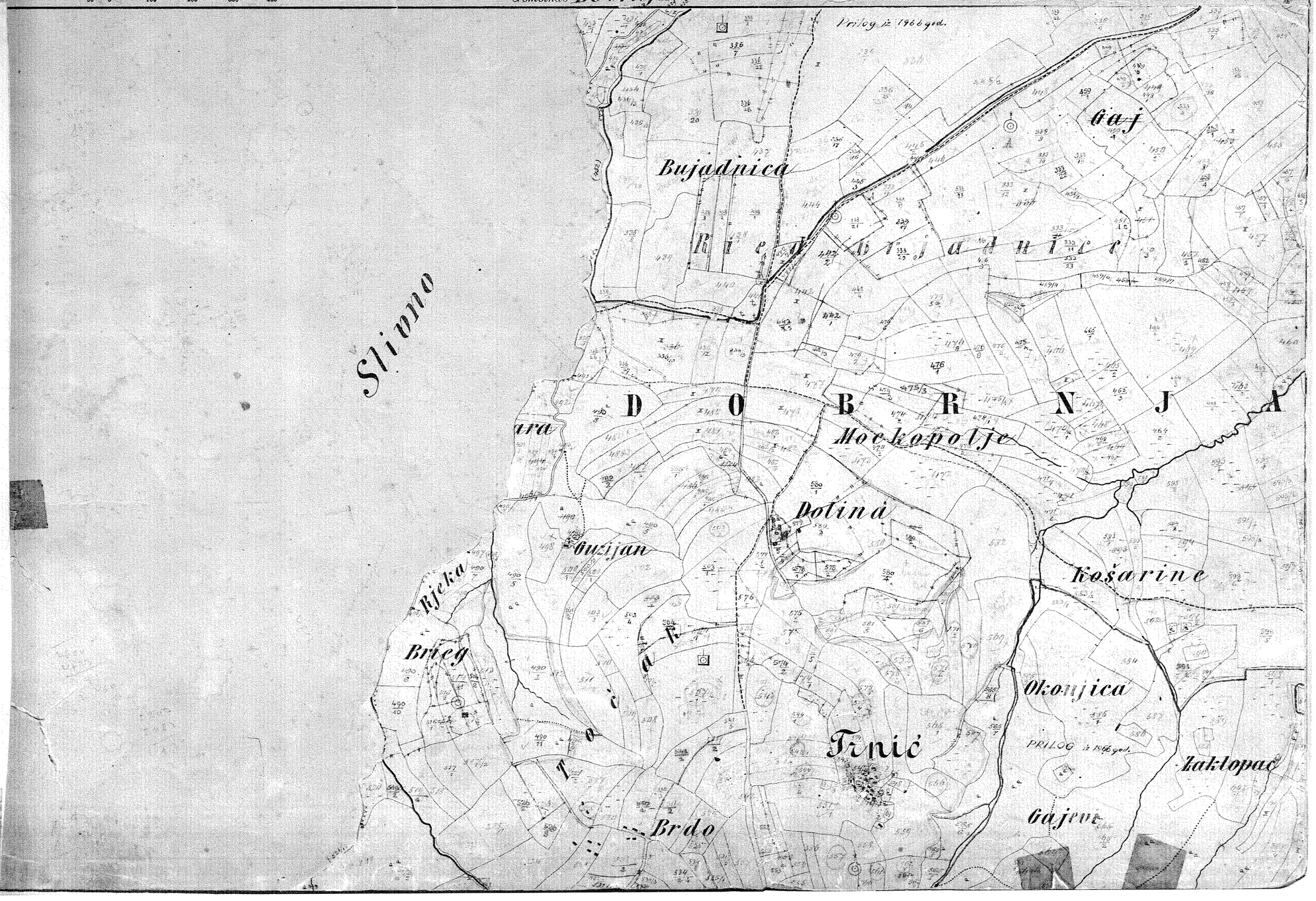

Z. 27, C. XVI, S. 6, Drtl. b, Sechztl. b/1.

Maßstab 1:6250 d. N.

50 0 100 200 300 400 Meter

50 0 100 200 300 400 Schritte

Prov. Bosnien
Kr. Banjaluka
Bz. Banjaluka
Gm. Dobrnja, Kola.

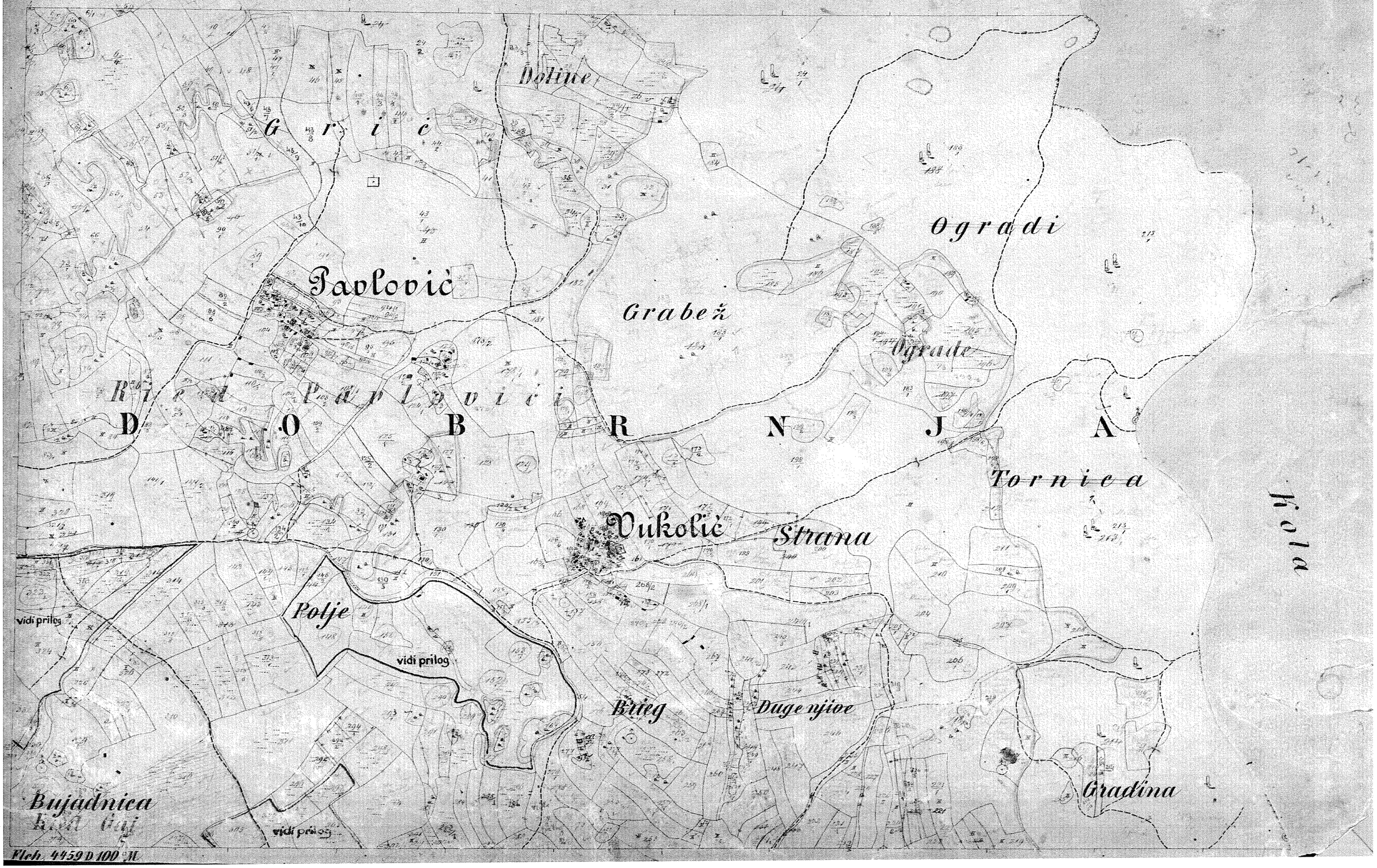

Flch. 4459 D 100 M

РЕПУБЛИЧКА УПРАВА ЗА ГЕОДЕТСКЕ И ИМОВИНСКО-ПРАВНЕ ПОСЛОВЕ

Катастарска општина: ЛУЧАНИ

Број плана:

Подручна јединица Бања Лука

КОПИЈА КАТАСТАРСКОГ ПЛАНА

Размјера 1:

С

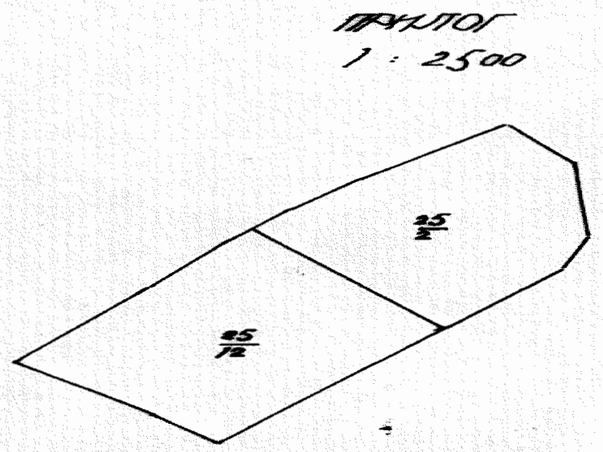

Катастарски подаци:

Број посједовног листа	Број парцеле		Култура и класа	м²	Посједник
	Новм премјер	Стари премјер			

Мјесто и датум: Б. Лука 26.09.2006

Израдио: Петровић С.

Овјерава:

Zona 27 ,Kolona XVI ,Sekcija 10.6 ,Četvrtina a1,a2,c3,c4,a4 Šesnaestina

Razmjera 1:6250

50 0 100 200 300 400 M

NARODNA REPUBLIKA : BOSNA I HERCEGOVINA

Srez : Banja Luka

Kat. opština : Lusići

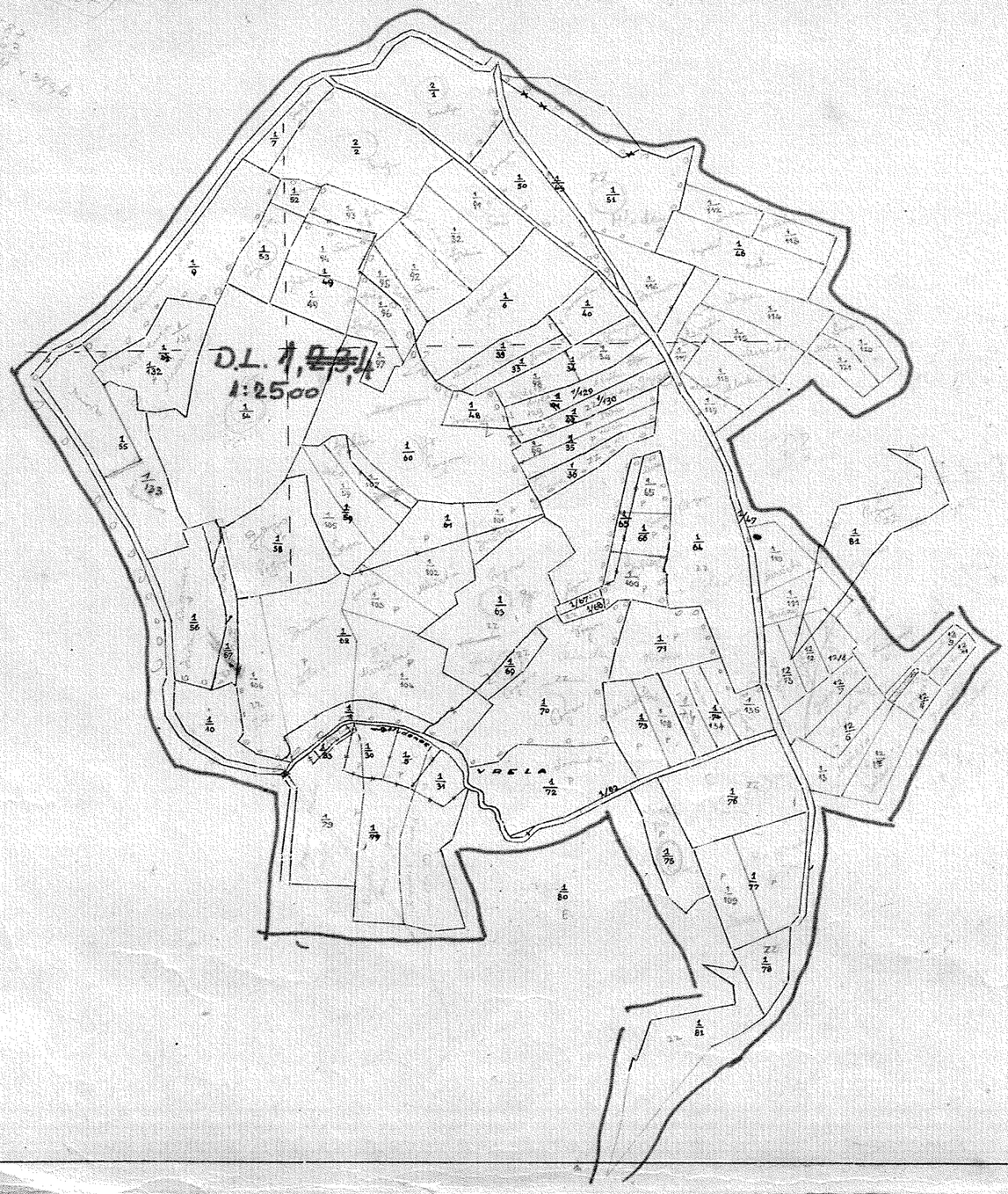

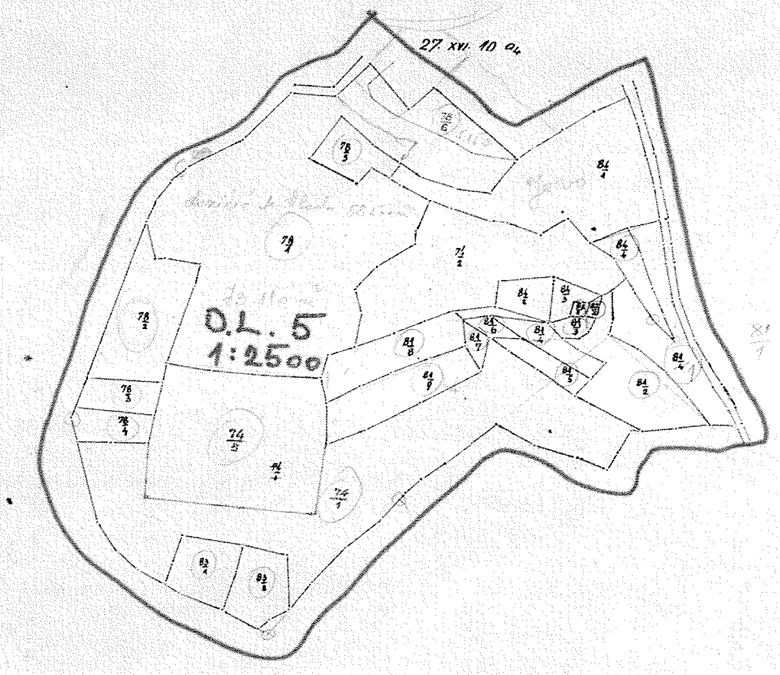

Zona 27 ,Kolona XVI ,Sekcija 10 ,Četvrtina a ,Šesnaestina a_2 a_4

Razmjera 1 : 6250

50 0 100 200 300 400 M

SOCIJALISTIČKA REPUBLIKA BOSNA I HERCEGOVINA

Katast. ured BANJA LUKA

Kat. opština LUSIĆI

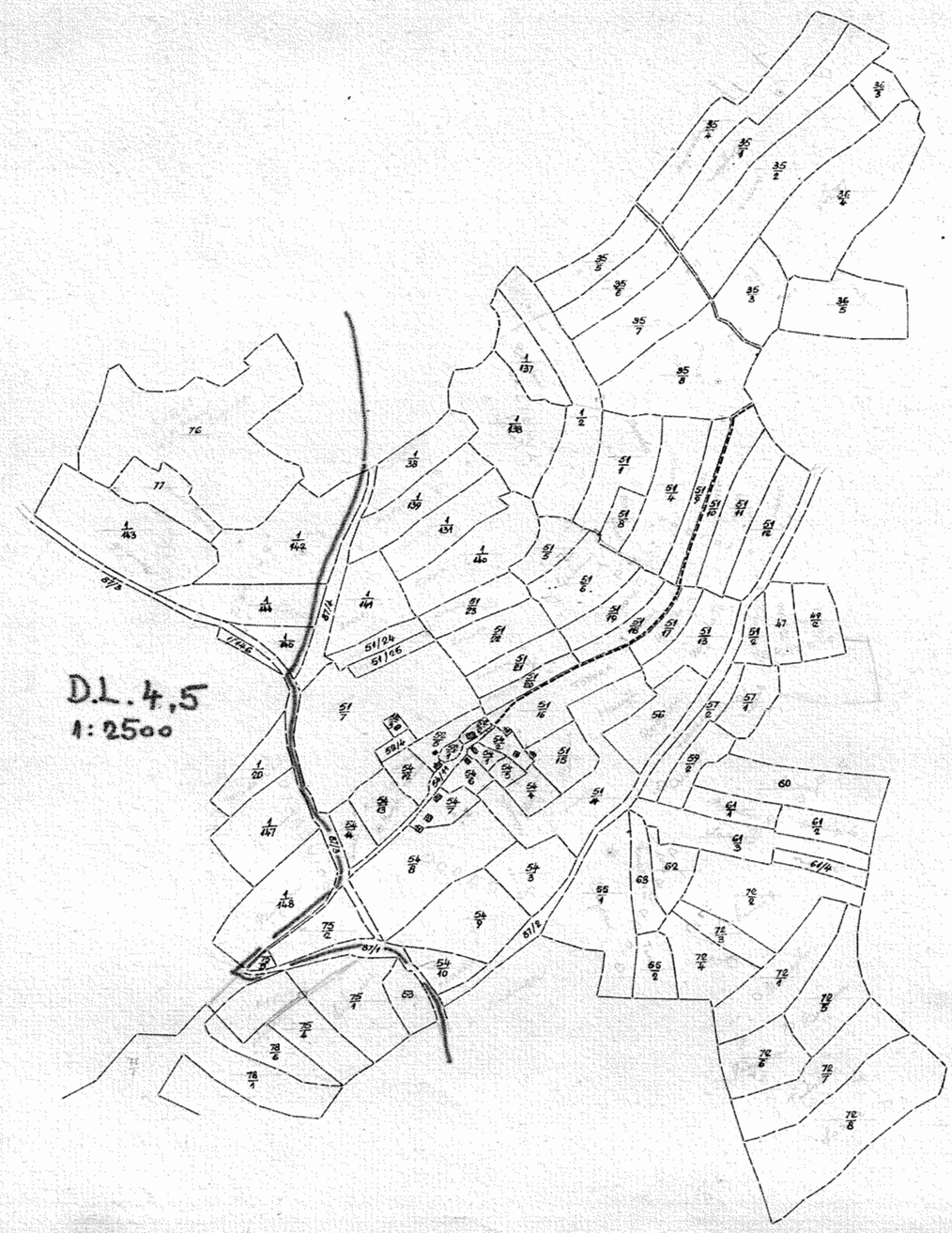

Štampanje odobreno rješenjem Geodetske uprave NR BiH broj 03-3639 —/57 Izdanje O. T. „Svjetlost" Sarajevo br. 23/33 ==

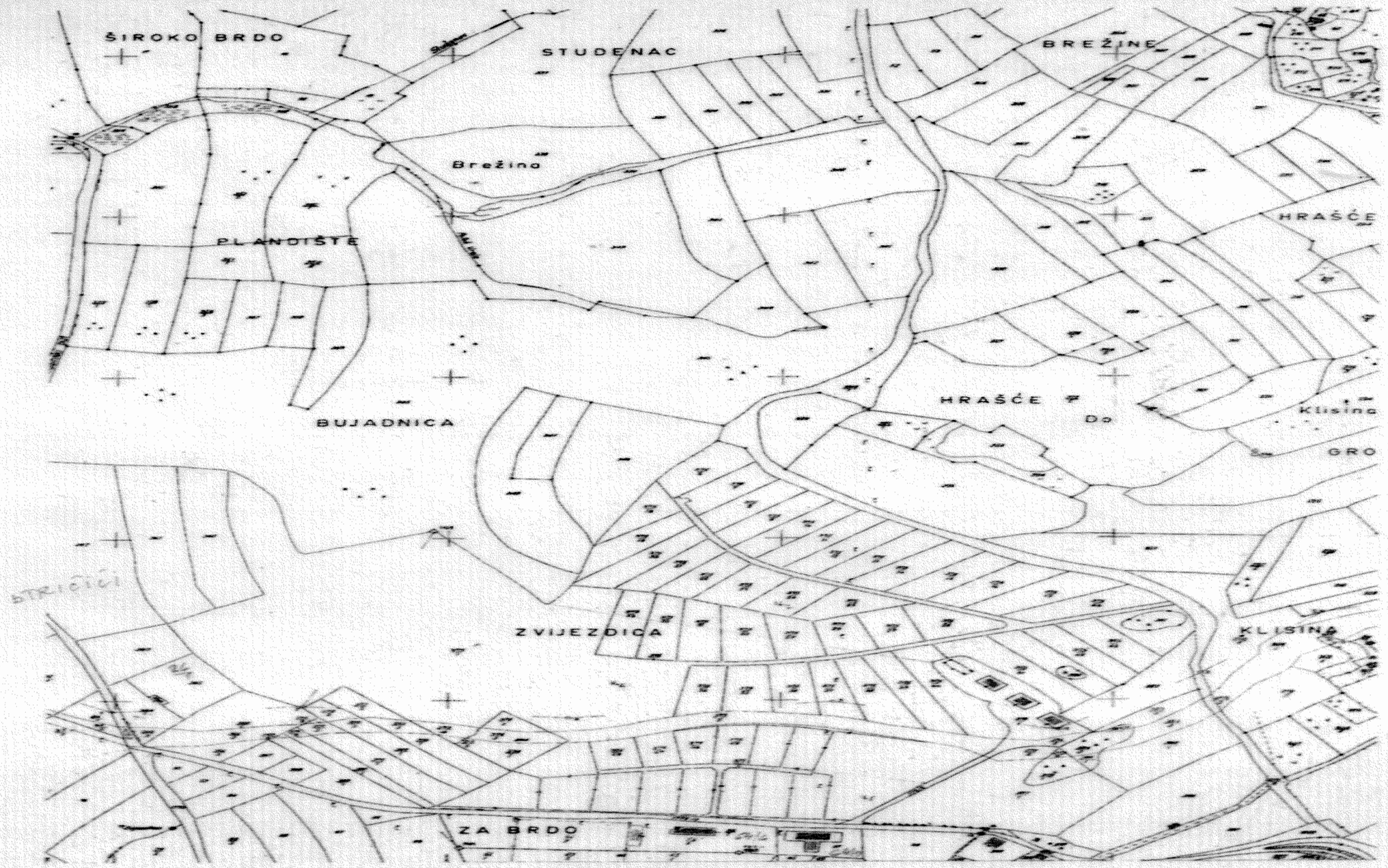
ŠIROKO BRDO
STUDENAC
BREŽINE
Brežina
PLANDIŠTE
HRAŠĆE
BUJADNICA
HRAŠĆE
Do
Klisina
GRO
ZVIJEZDICA
KLISINA
ZA BRDO

LUBIČI

27, III, 14, 3/4

27. VI. 14. 3/3

Prov: Bosnien
Kr: Banjaluka, Travnik
Bez: Banjaluka, Jaice Exp. Varcar Vakuf
Gm: Lusići, Pr. Skradas, Dubičkagora.

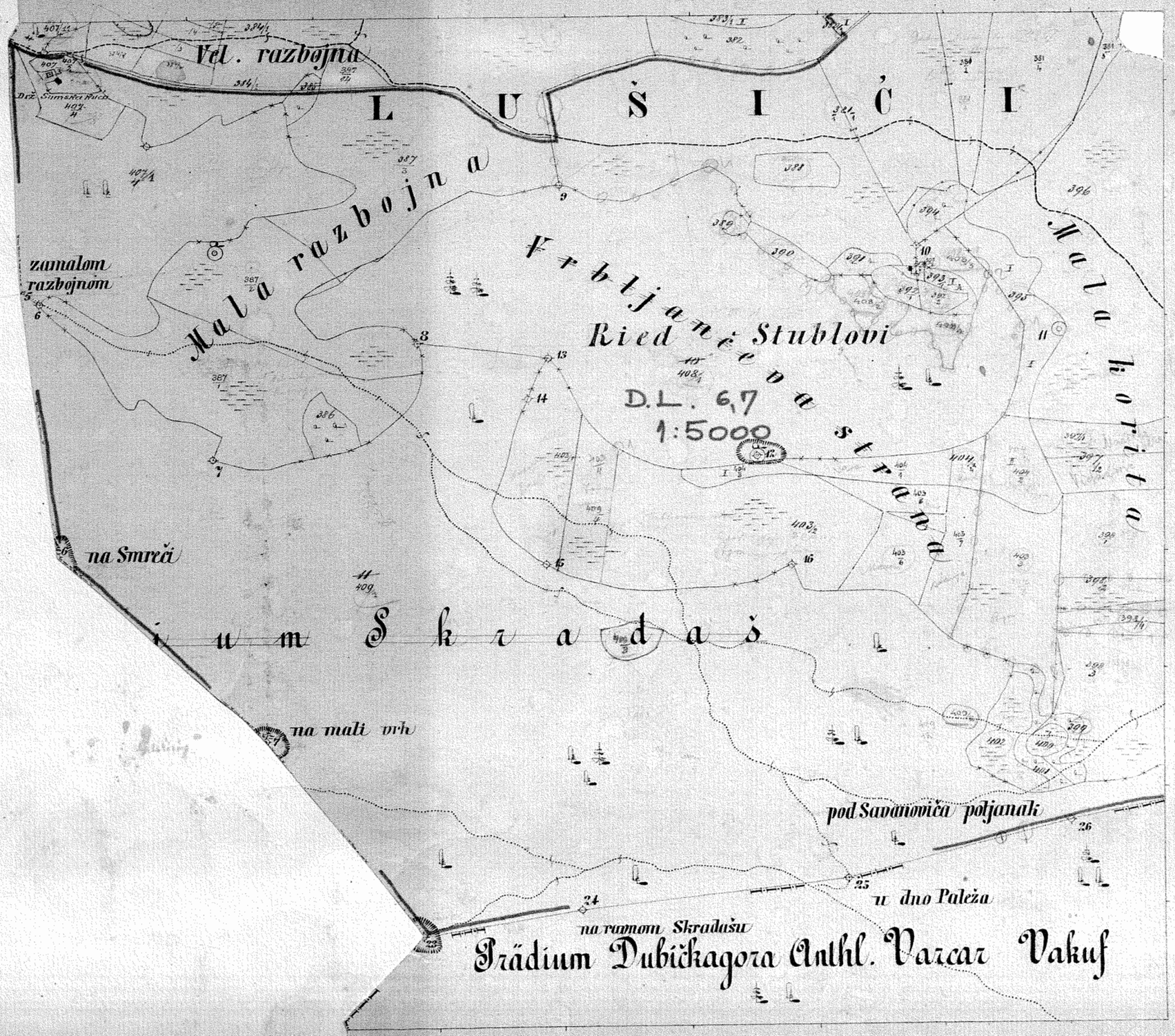

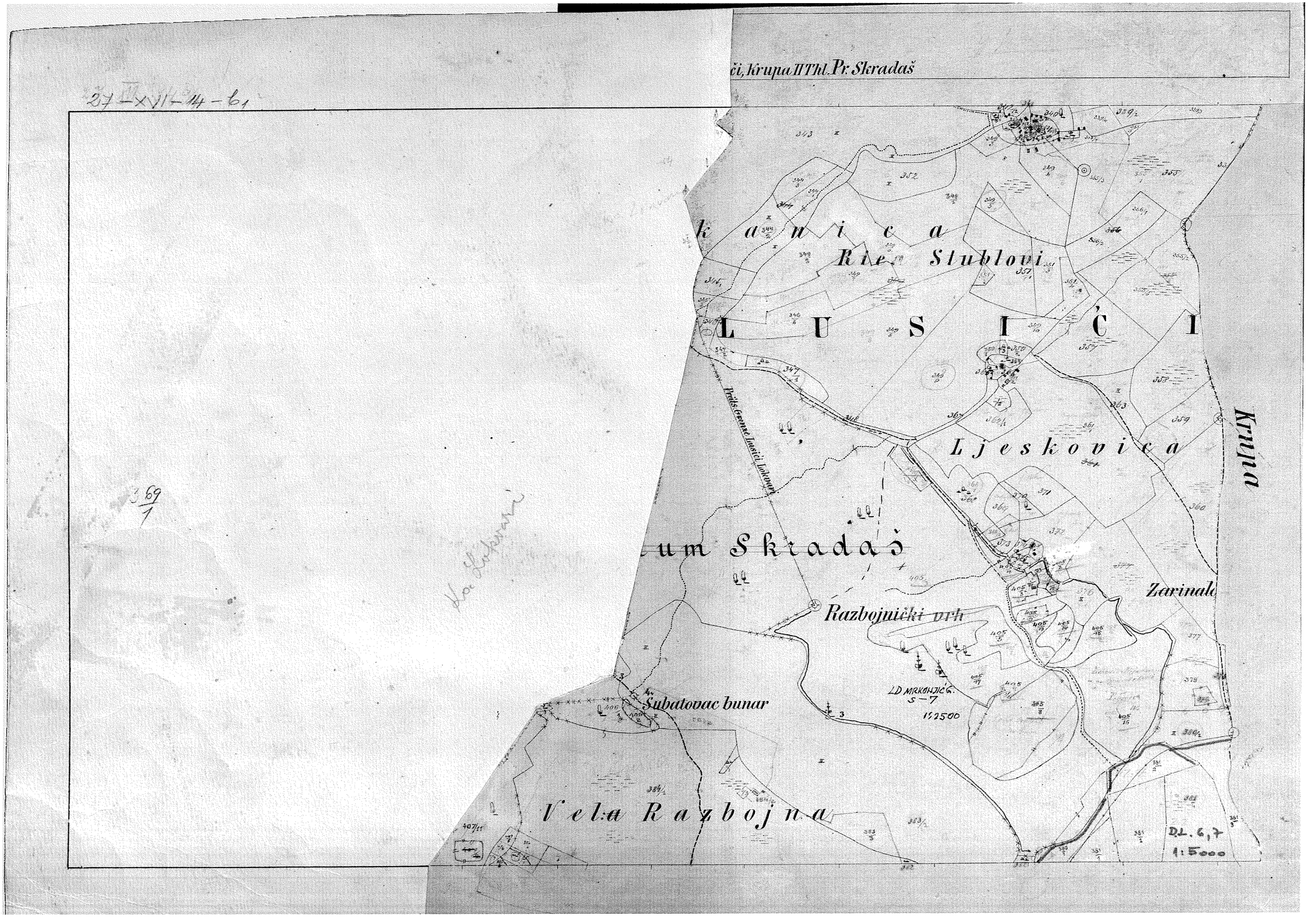

či, Krupa II Thl. Pr. Skradaš
27-XVI-14-b1
369/1
k a n i c a
Rie. Stublovi
L U S I Ć I
Krupa
Ljeskovica
um Skradaš
Razbojnički vrh
Zarinalo
Šubatovac bunar
Vela Razbojna
LD MRKONJIĆ G.
S-7
1:2500
D.L. 6,7
1:5000

Z. 27, C. XVI, S. 10, Vrtl. d, Sechztl. d/3

Maßstab 1 6250 d N

50 0 100 200 300 400 Meter

50 0 100 200 300 400 Schritte

Prov. Bosnien
Kr. Banjaluka
Bez. Banjaluka
Gm. Lokvari, Lusici, II. Th. Krupa, Pr. Manjača.

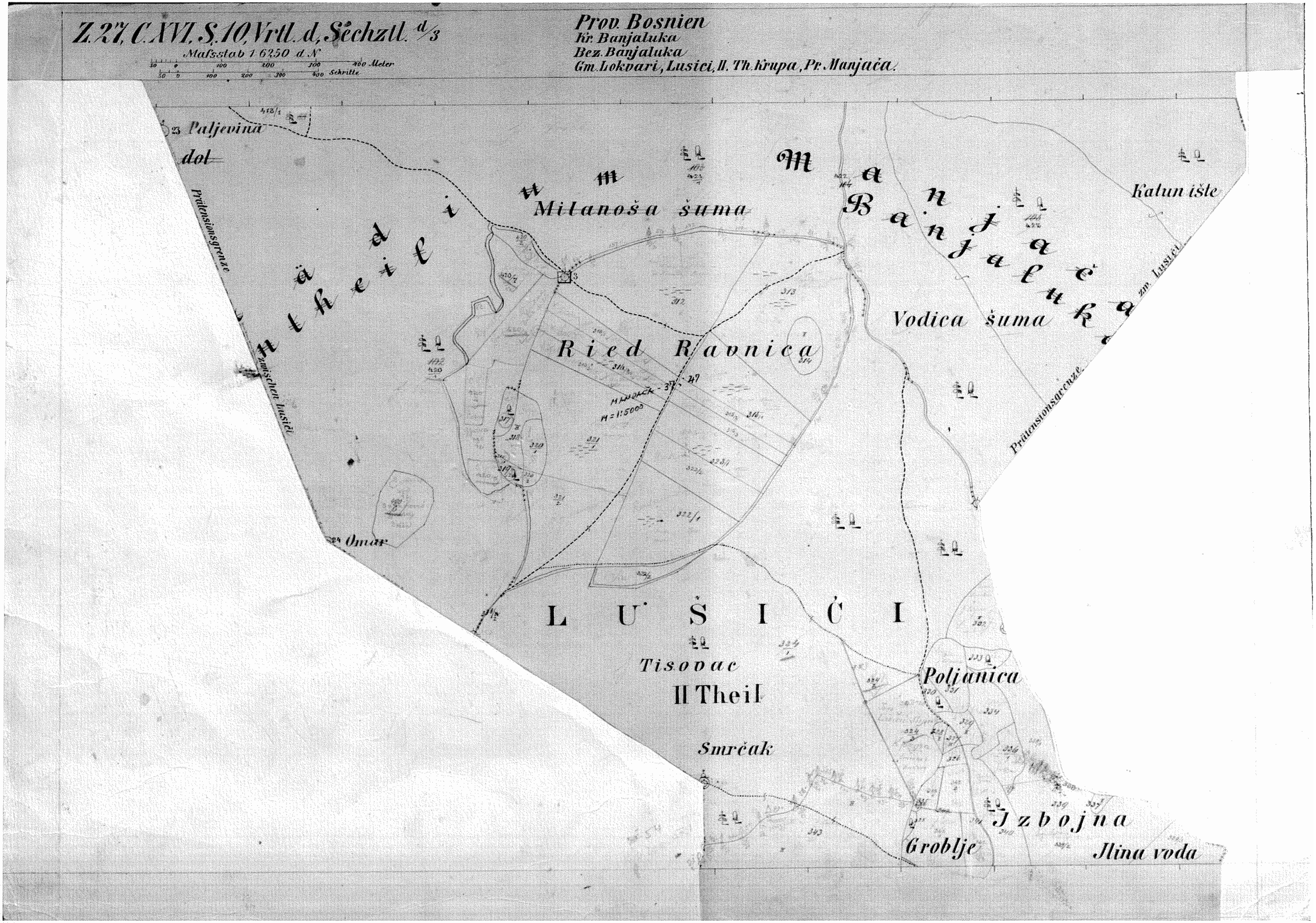

Z. 27, C. XVI, S. 10, Vrtl. d, Sechztl. d/2

Maßstab 1: 6250 d. N.

50 0 100 200 300 400 Meter

50 0 100 200 300 400 Schritte

Prov. Bosnien
Kr. Banjaluka
Bz. Banjaluka
Gm. Präd. Manjača (A. Banjaluka)

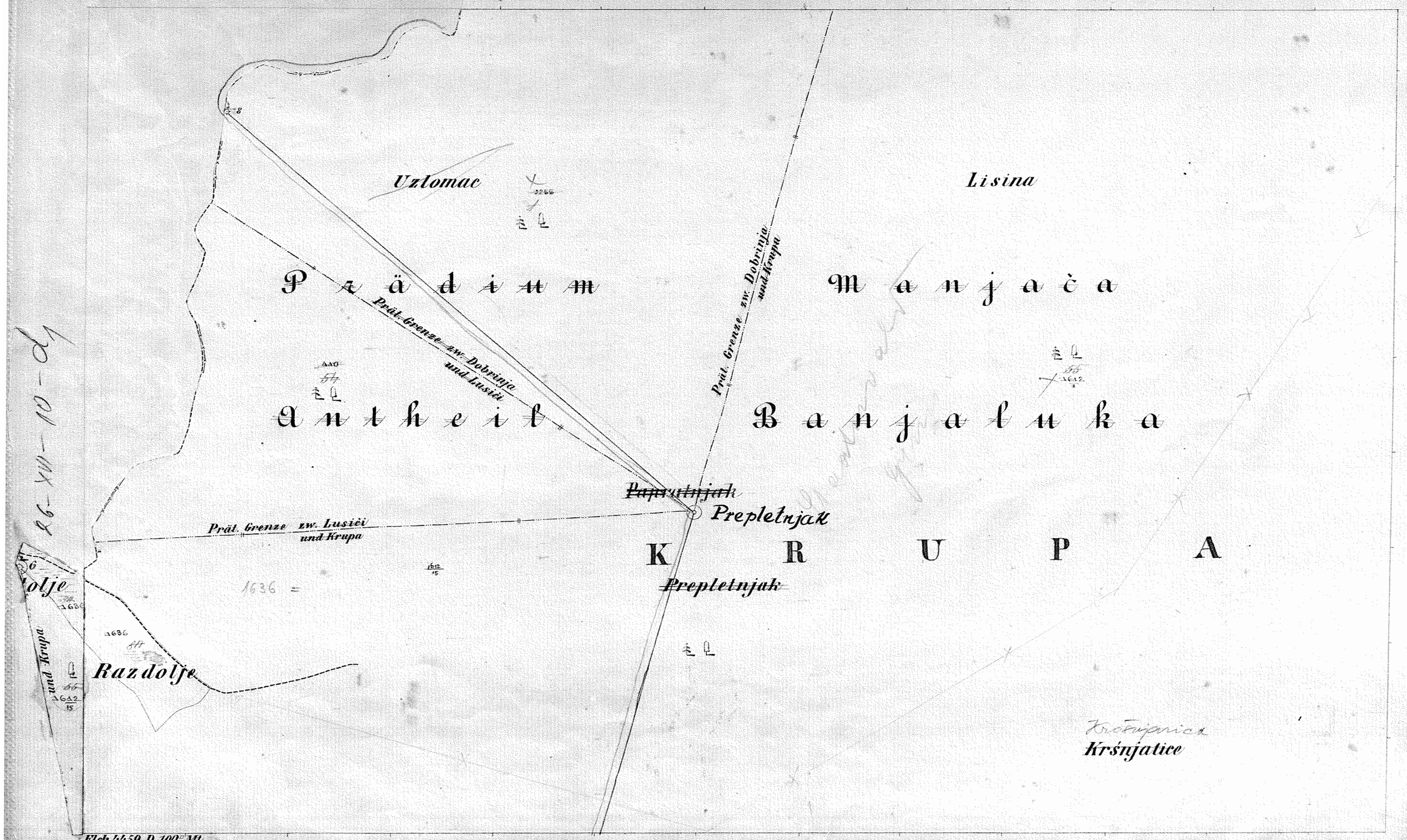

27, III, 10, 2/2

27-XVI-10-Cz

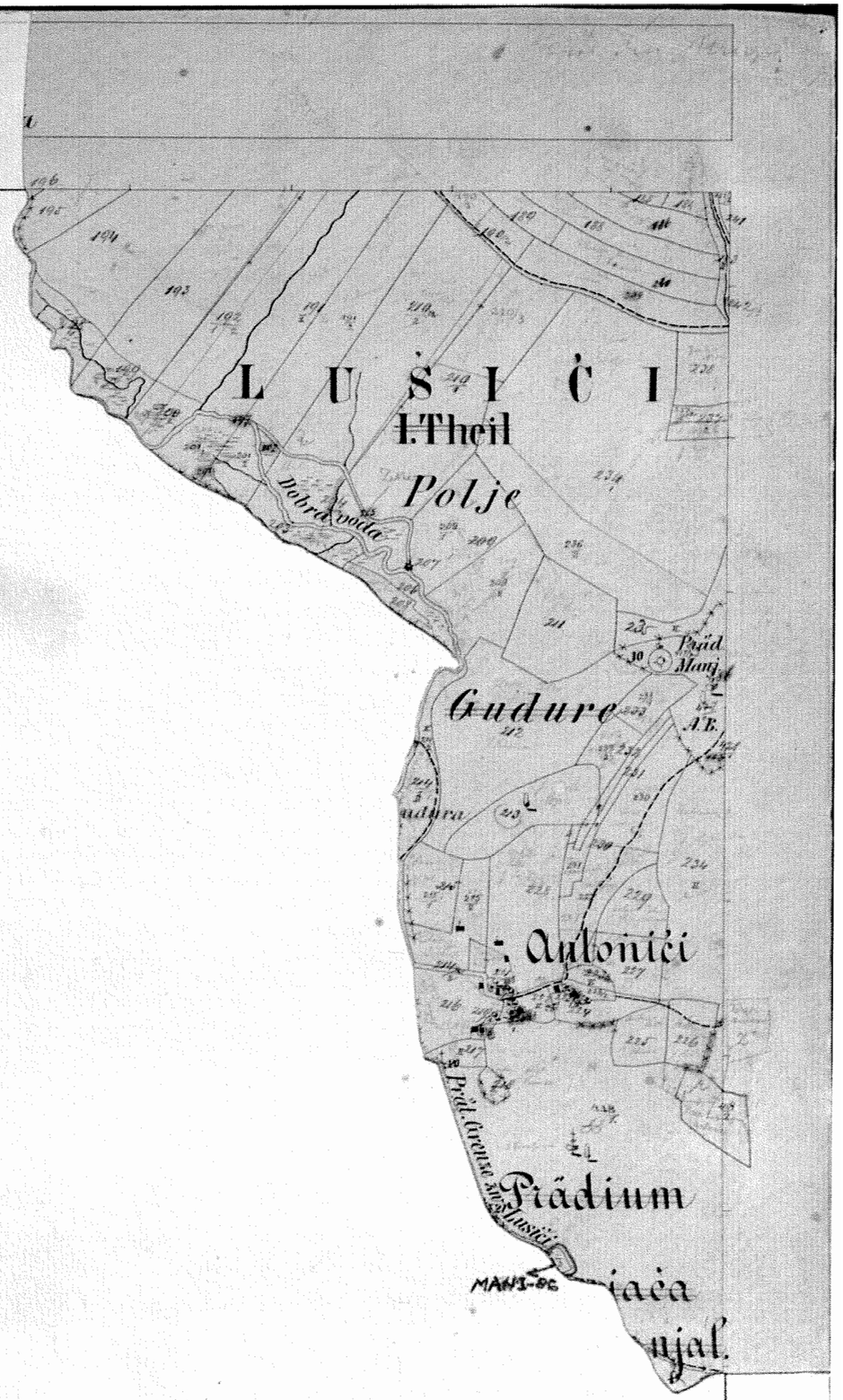

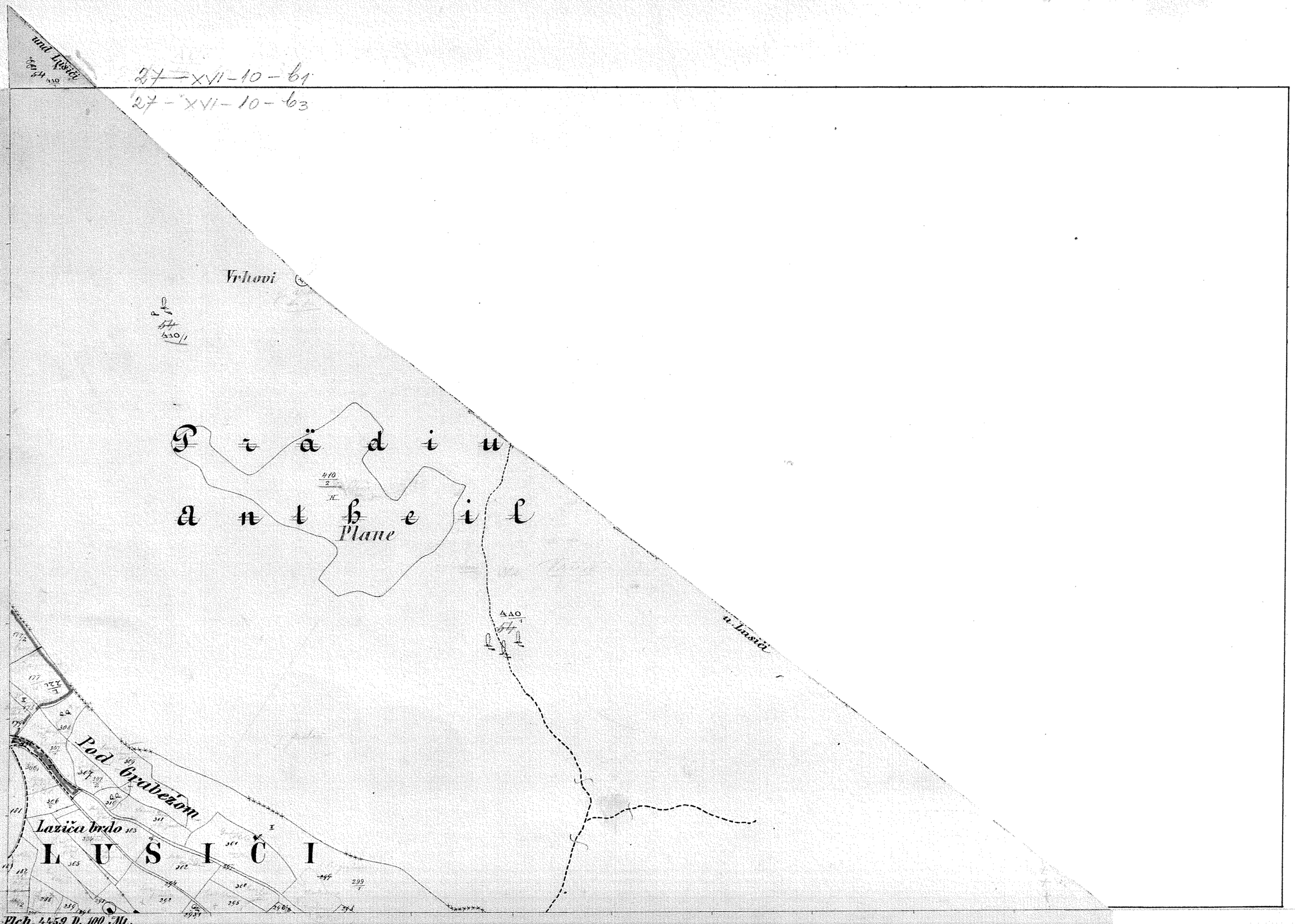

27 – XVI – 10 – b1
27 – XVI – 10 – b3
Vrhovi
Prädiu
Antheil
Plane
u Lusiči
Pod Grabežom
Laziča brdo
LUSIČI
Flch. 4459 D. 100 Mt.

Zone 27, Colonne XVI, Section 10, Viertel a, Sechztl. a/4

Massstab 1 : 6250 d. N.

50 0 100 200 300 400 Meter

50 0 100 200 300 400 Schritte

Provinz Bosnien
Kreis Banjaluka
Bezirk Banjaluka
Gemeinde Lašići

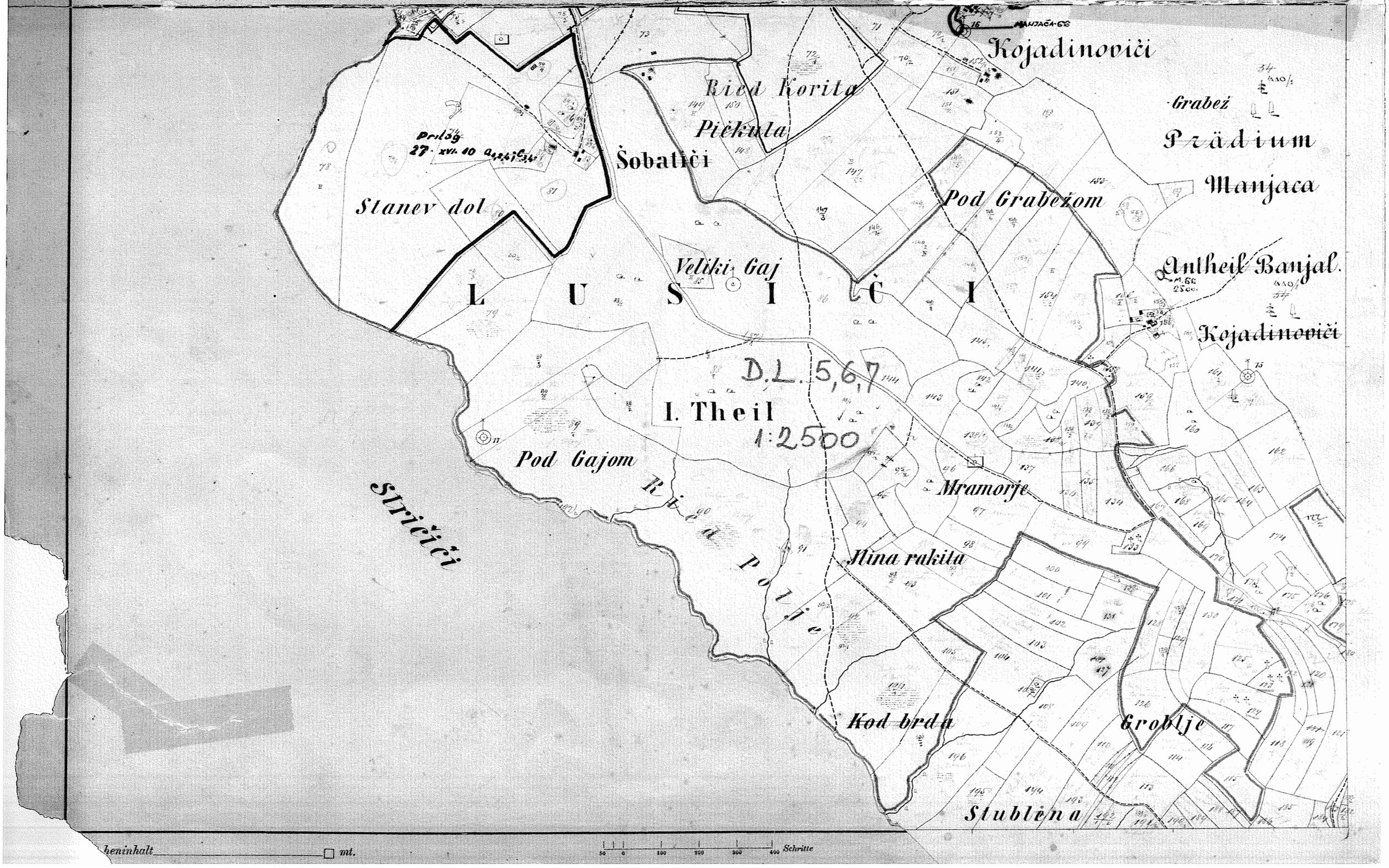

Inheninhalt _____ □ mt.

50 0 100 200 300 400 Schritte

МАПА 27 XVI 10 а/2 — ПРИЛОГ — 1:2500 КО ЛУСИЦИ МАЊ-55

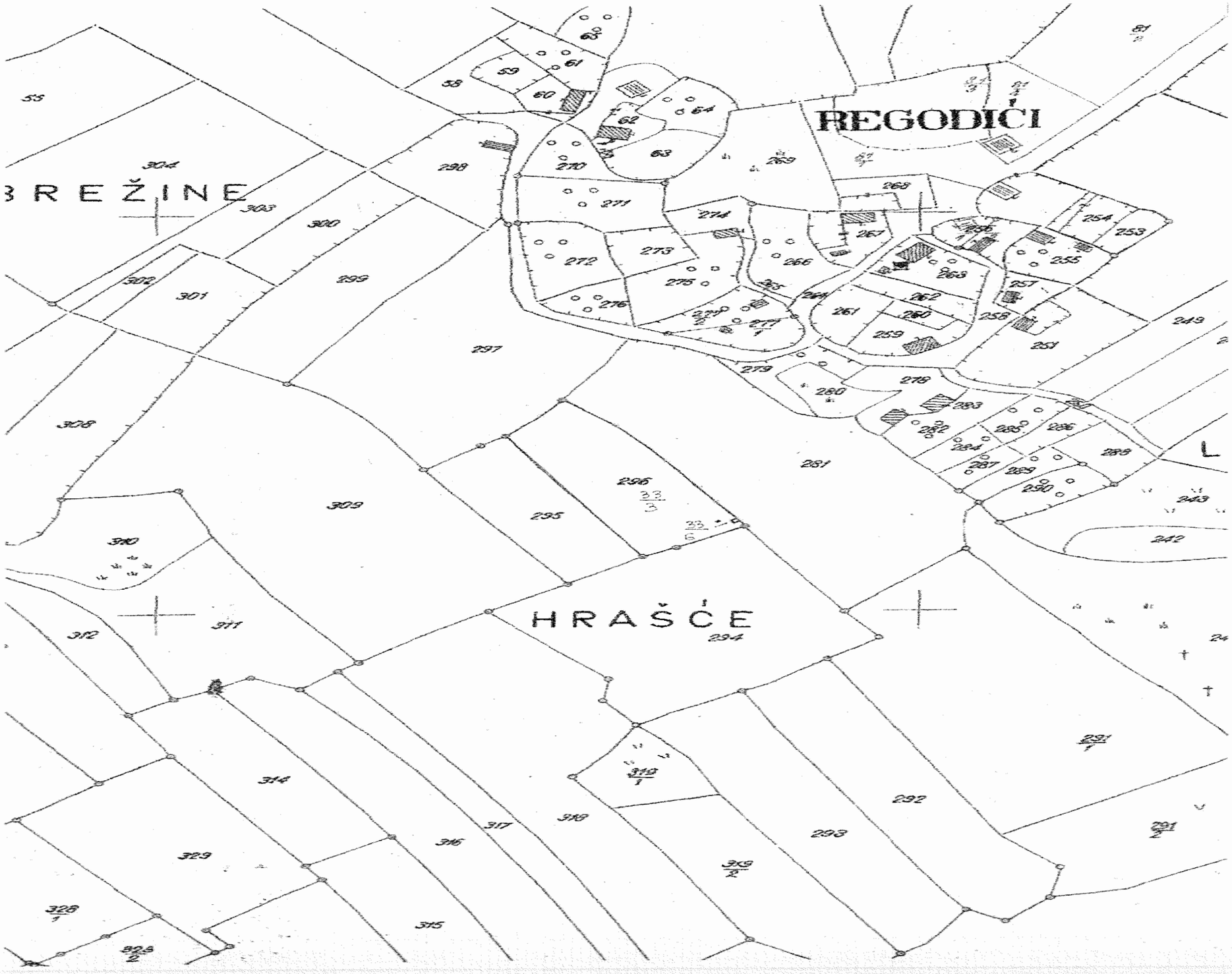

Z. 27, C. XVI, S. 10, Vrtl. d, Sechztl. d/1

Maßstab 1: 6250 d. N.

50 0 100 200 300 400 Meter

50 0 100 200 300 400 Schritte

Prov. Bosnien
Kr. Banjaluka
Bz. Banjaluka
Gm. Lusići I. Th., Präd. Manjača

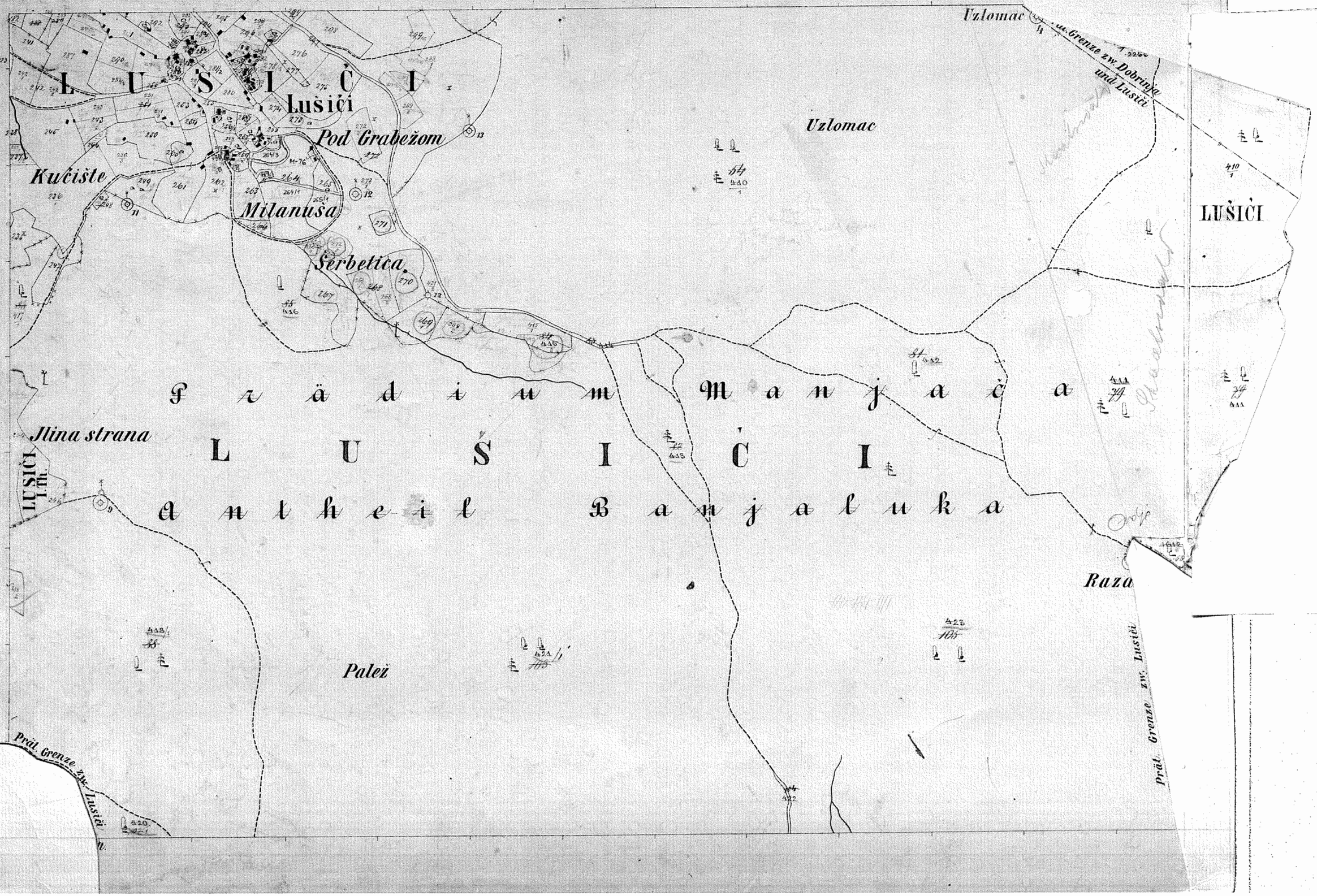

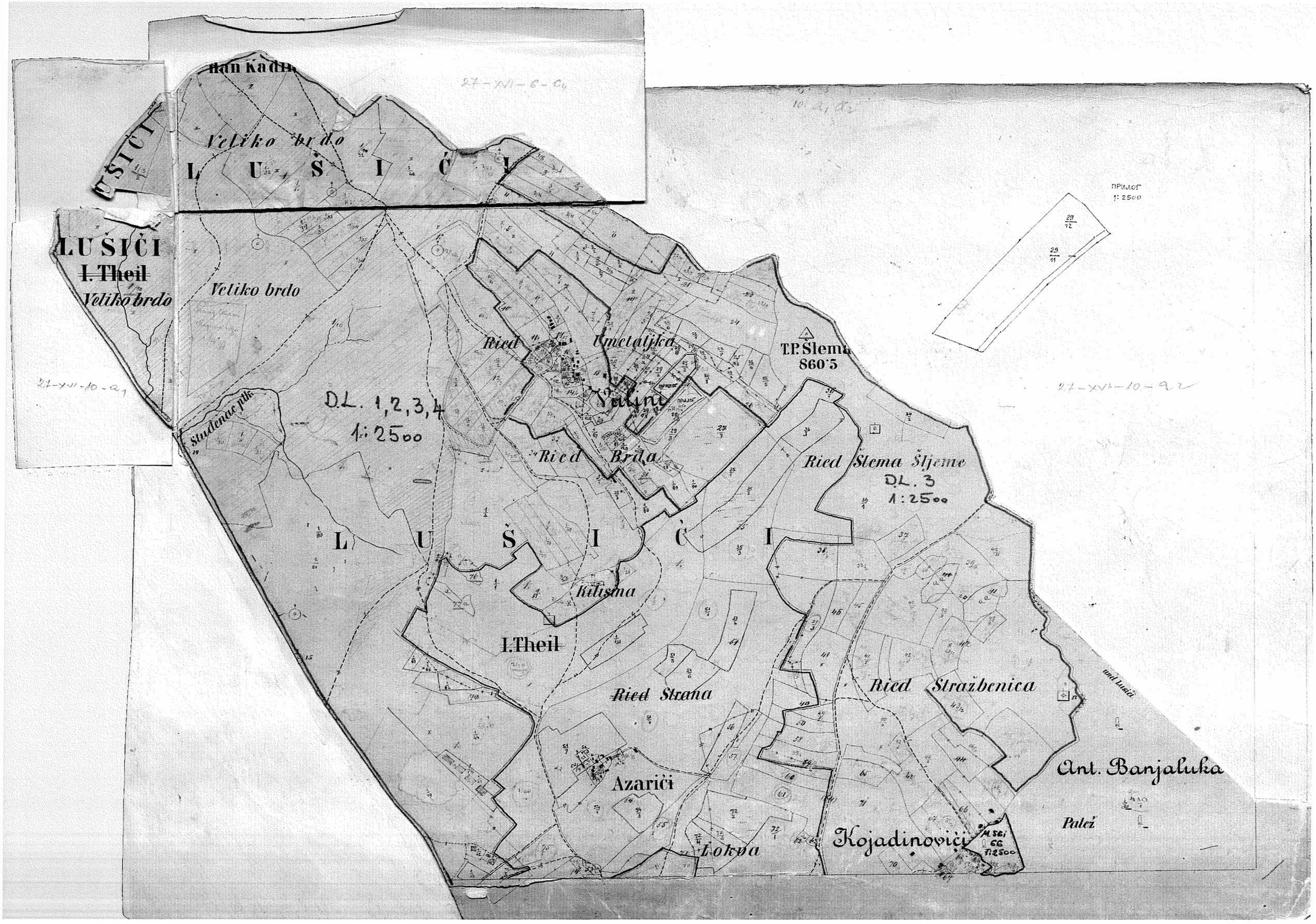

LUŠIĆI
I. Theil
Veliko brdo
Veliko brdo
Studenac ptk.
D.L. 1,2,3,4
1:2500
Ried Umetatjka
Valini
Ried Brda
T.P. Šlema
860·5
Ried Šlema Šljeme
D.L. 3
1:2500
L U Š I Ć I
Kilisina
I. Theil
Ried Strana
Azarići
Lokva
Ried Stražbenica
Kojadinovići
Ant. Banjaluka
Palež
ПРИЛОГ
1:2500
27-XVI-6-C4
27-XVI-10-a1
27-XVI-10-a2