



Република Српска  
Републичка управа за геодетске  
и имовинско-правне послове  
Бања Лука

**ПОДРУЧНА ЈЕДИНИЦА  
ЗВОРНИК**

Општина: ЗВОРНИК  
Катастарски срез: ЗВОРНИЧКИ  
Катастарска општина: Зворник Град  
Број: 21.21-952.1-1-5318/2009  
Датум: 12. 11. 2009

На основу члана 10. став 1. Закона о одржавању премјера и катастра земљишта ("Службени гласник Републике Српске", број 19/96), на захтјев

ОХР САРАЈЕВО-ТИМ ЗА ПОПИС ДРЖАВНЕ ИМОВИНЕ  
из , САРАЈЕВО

издаје се

**ПОСЈЕДОВНИ ЛИСТ - ПРЕПИС  
број: 249 / 2**

| Подаци о посједнику на земљишту |                            |                                    |             |
|---------------------------------|----------------------------|------------------------------------|-------------|
| Матични број                    | Индикације посједника      | Сједиште или пребивалиште и адреса | Део посједа |
| 000000031697                    | ДС МУП ЗВОРНИК<br>ПОСЕДНИК | ЗВОРНИК                            | 1/1         |

| Подаци о земљишту |                                 |               |                  |                                 |                |        |              |                 |  |
|-------------------|---------------------------------|---------------|------------------|---------------------------------|----------------|--------|--------------|-----------------|--|
| Блок              | Број парцеле<br>основни подброј | План<br>Скица | Потес<br>Култура | Класа                           | Површина<br>м2 | Приход | СП<br>Припис | Примједба       |  |
|                   | 1948                            | 1             | 011<br>000       | МУП<br>Двориште                 |                | 1032   | .00          | 42/ 2006<br>249 |  |
|                   |                                 | 1             |                  | Управна зграда                  |                | 300    | .00          | 42/ 2006<br>249 |  |
|                   |                                 | 2             |                  | Кућа и зграда                   |                | 28     | .00          | 42/ 2006<br>249 |  |
|                   |                                 | 2             | 011<br>000       | ОПШТИНА<br>Двориште             |                | 682    | .00          | 25/ 2009<br>249 |  |
|                   |                                 | 1             |                  | Кућа и зграда                   |                | 40     | .00          | 25/ 2009<br>249 |  |
|                   |                                 | 2             |                  |                                 |                | 150    | .00          | 25/ 2009<br>249 |  |
|                   |                                 | 3             | 011<br>000       | УЛИЦА<br>Пристапни пут          |                | 290    | .00          | 42/ 2006<br>249 |  |
|                   |                                 | 4             | 011<br>000       | ЗЕМЉИШНА КЊИГА<br>Кућа и зграда |                | 156    | .00          | 25/ 2009<br>249 |  |
|                   |                                 |               |                  | Двориште                        |                | 195    | .00          | 25/ 2009<br>249 |  |
|                   | 1949                            | 1             | 011<br>000       | БАШТА<br>Вочњак                 | 5              | 2017   | 8.70         | 25/ 2009<br>249 |  |
|                   |                                 |               |                  |                                 |                | 4890   | 8.70         |                 |  |

Накнада је ослобођена на основу члана 7. Закона о накнадама за коришћење података премјера и катастра некретнина и вршење услуга у области премјера и катастра некретнина ("Службени гласник РС", бр. 19/96).



Шеф подручне јединице:

A handwritten signature in black ink, appearing to be "Душан Милошевић", written over a horizontal line.

Opština : ZVORNIK

## Posjedovni list : 249

Computer : SAR-INVENT5

ID : 12

Date : 10/8/2009

Katastarski srez Zvornik

Katastarska opština Zvornik Grad

| Katbr. | Posjedni          | DIO | SV |
|--------|-------------------|-----|----|
| 3327   | DS:SUP<br>ZVORNIK | 1/1 | D  |

| Dio | Blok | Osnb   | Podb | Brpl | Brsk | Naziv parcel   | Kultura       | Klasa | Površina | Br.prom. |
|-----|------|--------|------|------|------|----------------|---------------|-------|----------|----------|
|     | 000  | 1948 ✓ | 0    | 11   | 0    | UPRAVNA ZGRADA | Kuša i zgrada | 0     | 17 95    |          |
|     |      |        |      |      |      |                | Dvorš(te      | 0     | 9 92     |          |
|     | 000  | 1949   | 1 ✓  | 11   | 0    | BA[TA          | Vo-njak       | 5     | 21 69    |          |

**Ukupno:** 49 56

*→ cijepana parcela*

Подручна јединица Зворник

## КОПИЈА КАТАСТАРСКОГ ПЛАНА



Размјера 1: 1000



Стари број  
к.ч. 6/122  
к.ч. 6/123  
к.ч. 6/124  
к.о. Зворник

Катастарски подаци: 21/21/952.1-3-249/09

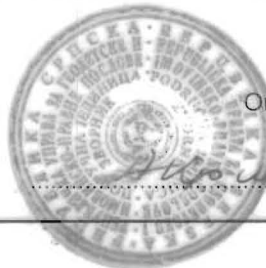
| Број посједовног листа | Број парцеле |               | Култура и класа | м <sup>2</sup> | Посједник                       |
|------------------------|--------------|---------------|-----------------|----------------|---------------------------------|
|                        | Нови премјер | Стари премјер |                 |                |                                 |
| 249                    | 1948/1       | "Муџ"         | двориште        | 1032           | З.С. Муџ Зворник 1/1<br>Зворник |
|                        |              |               | уравна зр       | 300            |                                 |
|                        |              |               | ула и зр        | 28             |                                 |
|                        | 1949/1       | "Баџа"        | Ботњ. 5кл.      | 2017           |                                 |
|                        |              |               |                 |                |                                 |
|                        |              |               |                 |                |                                 |

Мјесто и датум: Зворник, 12. 11. 2009.

Израдио:

М. Лазаревић

Овјерава:



ORGAN KOJI VODI JAVNU EVIDENCIJU (naziv, sjedište, kontakt-podaci, ovlašteno službeno lice):

РЕПУБЛИЧКА УПРАВА ЗА ГЕОДЕТСКЕ И ИМОВИНСКО-ПРАВНЕ ПОСЛОбЕ БАНКА ЛУКА  
Д.Т. ЗВОРНИК

| Rbr. | PODACI O NEKRETNINAMA (prema posljednjem stanju u katastru) |  |
|------|---|--|
| 1.   | NAZIV POLITIČKE OPŠTINE / OPĆINE                            | ЗВОРНИК  |
| 2.   | NAZIV KATASTARSKE OPŠTINE / OPĆINE                          | ЗВОРНИК - ГРАД   |
| 3.   | BROJ POSJEDOVNOG LISTA                                      | 249  |
| 4.   | BROJ KATASTARSKE PARCELE<br>(stari i novi premjer)          | кд. 1948/1, кд. 1949/1 (кч. 6/122, кч. 6/123, кч. 6/124) |
| 5.   | OZNAKA PARCELE  |  |
| 6.   | POVRŠINA PARCELE  | 1360 m <sup>2</sup> 2017 m <sup>2</sup>                  |
| 7.   | PODACI O POSJEDNIKU (i dio posjeda)                         | А.С. МУД ЗВОРНИК 1/1<br>ЗВОРНИК                          |
| 8.   | OSTALE NAPOMENE   |  |



Politička općina/opština: **ZVORNIK**  
 Katastarska općina/opština: **ZVORNIK**

083-0- NAR i RZ BROJ: 09-002640  
 ZK uložak: **473**

## Zemljišnoknjižni izvadak

### A

#### Popisni list

| Rbr | Broj zemljišta (parcele) | OZNAKA NEKRETNINA                          | Površina |    |    | Primjedba  |
|-----|--------------------------|--|----------|----|----|--|
|     |                          |  | ha       | a  | m² |  |
| 1.  | 6/122                    | Bašta;<br>Neplodno zemljište<br>--- 08 04  | ---      | 08 | 04 | Dana 11.05.2006 god,preuzeto iz ZK uložka broj 662 iste KO. 083-0-DN-06-000184. 083-0-DN-09-000183   |
| 2.  | 6/123                    | Ulica;<br>Prilazni put<br>--- 02 90        | ---      | 02 | 90 | Dana 12.05.2006 god,preuzeto iz ZK uložka broj 662 iste KO. 083-0-DN-06-000184.                      |
| 3.  | 6/125                    | DVORIŠTE;<br>Park<br>--- 01 91             | ---      | 01 | 91 | Dana 12.05.2006 god,preuzeto iz ZK uložka broj 662 iste KO.  |
| 4.  | 6/126                    | VRT KRAJ DRINE;<br>Vrt<br>--- 04 13        | ---      | 04 | 13 | Dana 12.05.2006 god,preuzeto iz ZK uložka broj 662 iste KO.  |
| 5.  | 6/124                    | MUP;<br>Dvorište<br>(CRPC-PL-50 ?)         | ---      | 13 | 60 | Dana 12.05.2006 god,preuzeto iz ZK uložka broj 662 iste KO. 083-0-DN-06-000184. Vidi B/2 zabilježba. |
| 6.  | 6/339                    | Zemljišna knjiga;<br>Dvorište<br>--- 03 51 | ---      | 03 | 51 | 083-0-DN-09-000183   |

### B

#### Vlasnički list

| Rbr | U P I S I  | Primjedba   |
|-----|--|---|
| 1.  | Udio: 1/1 Tip:Vlasništvo<br>OPŠTENARODNA IMOVINA, Adresa: Zvornik,Nepoznata bb;<br>JMB: null<br>Pr:17.08.1949 god. DN-606/49<br>Na osnovu člana 5 Uredbe o uknjiženju, nekretnine u A listu uknjižene su kao:<br>OPŠTENARODNA IMOVINA sa 1/1 | Dana 12.05.2006 god,preuzeto iz ZK uložka broj 662 iste KO. |




|    |   |  |
|----|---|--|
| 2. | Udio: / Tip: Vlasništvo<br>ZABILJEŽBA, Adresa: - - -<br>JMB: null<br>Pr.01/08.2006 god. 083-0-DN-06-000347<br>Na osnovu rješenja 083-0-DN-06-000347 od 11.01.2007 godine, zabilježuje se odbijanje zahtjeva za upis prava vlasništva. |  |
|----|---|--|

## C Teretni list

| Rbr | UPISI        | Iznos (KM) | Primjedba |
|-----|--------------|------------|-----------|
|     | Nema tereta. |            |           |

Potpis referenta



## Zemljišnoknjižni izvadak

### A

#### Popisni list

Ostali upisi u ovom listu su ispušteni.

| Rbr | Broj zemljišta (parcele) | OZNAKA NEKRETNINA                     | Površina |    |                | Primjedba  |
|-----|--------------------------|---------------------------------------|----------|----|----------------|--|
|     |                          |                                       | ha       | a  | m <sup>2</sup> |  |
| 2.  | 6/123                    | Ulica;<br>Prilazni put<br>----- 02 90 | ----     | 02 | 90             | Dana 12.05.2006 god,preuzeto iz ZK uloška broj 662 iste KO. 083-0-DN-06-000184.                      |
| 5.  | 6/124                    | MUP;<br>Dvorište<br>----- 13 60       | ----     | 13 | 60             | Dana 12.05.2006 god,preuzeto iz ZK uloška broj 662 iste KO. 083-0-DN-06-000184. Vidi B/2 zabilježba. |

### B

#### Vlasnički list

| Rbr | UPISI  | Primjedba   |
|-----|--|---|
| 1.  | Udio: 1/1 Tip:Vlasništvo<br>OPŠTENARODNA IMOVINA, Adresa: Zvornik,Nepoznata bb;<br>JMB: null<br>Pr:17.08.1949 god. DN-606/49<br>Na osnovu člana 5 Uredbe o uknjiženju, nekretnine u A listu uknjižene su kao:<br>OPŠTENARODNA IMOVINA sa 1/1 | Dana 12.05.2006 god,preuzeto iz ZK uloška broj 662 iste KO. |
| 2.  | Udio: / Tip:Vlasništvo<br>ZABILJEŽBA, Adresa: ---;<br>JMB: null<br>Pr.01.08.2006 god. 083-0-DN-06-000347<br>Na osnovu rješenja 083-0-DN-06-000347 od 11.01.2007 godine, zabilježuje se odbijanje zahtjeva za upis prava vlasništva.          |   |


### C

#### Teretni list

| Rbr | UPISI        | Iznos (KM) | Primjedba |
|-----|--------------|------------|-----------|
|     | Nema tereta. |            |           |







Potpis referenta

