



Република Српска  
Републичка управа за геодетске  
и имовинско-правне послове  
Бања Лука

**ПОДРУЧНА ЈЕДИНИЦА  
ЗВОРНИК**

Општина: ЗВОРНИК  
Катастарски срез: ЗВОРНИЧКИ  
Катастарска општина: Зворник Град  
Број: 21.21-952.1-1-5331/2009  
Датум: 11. 11. 2009

На основу члана 10. став 1. Закона о одржавању премјера и катастра земљишта ("Службени гласник Републике Српске", број 19/96), на захтјев

ОХРА ТИМ ЗА ПОПИС ДРЖАВНЕ ИМОВИНЕ  
из , САРАЈЕВО

издаје се

**ПОСЈЕДОВНИ ЛИСТ - ПРЕПИС**  
**број: 253 / 1**

Подаци о посједнику на земљишту			
Матични број	Индикације посједника	Сједиште или пребивалиште и адреса	Дно посједа
0000000018218	ДС:СДК КОРИСНИК ДС	ЗВОРНИК,Ф.КЉАЈИЋА 100	1/1

Подаци о земљишту								
Блок	Број парцеле основни подброј	План Скица	Потес Култура	Класа	Површина м2	Приход	СП Прпис	Примједба
	1400	008 000	ПАШЊАК Пашњак	6	675 675	.22 .22	0/ 0	

Накнада за овај ПРЕПИС је наплаћена на основу члана 2. Закона о накнадама за коришћење података премјера и катастра некретнина ("Службени гласник РС", бр. 19/96) и члана 2. Одлуке о висини накнаде за коришћење података премјера и катастра некретнина и вршење услуга Републичке управе за геодетске и имовинско-правне послове ("Службени гласник РС", бр. 34/98), у износу од 10.00 КМ.



Шеф подручне јединице:

*Д. М. Субић*

Opjina : ZVORNIK

## Posjedovni list : 253

Computer : SAR-INVENT5

ID : 12

Date : 10/8/2009

Katastarski srez Zvornik

Katastarska opjina Zvornik Grad

Katbr.	Posjedni	DIO	SV
18218	DS:SDK ZVORNIK,F.KLJAJIJA 100	1/1	D

Dio	Blok	Osnb	Podb	Brpl	Brsk	Naziv parcel	Kultura	Klasa	Površina	Br.prom.
	000	1399	0	8	0	UPRAVNO STANB.ZGR.	Dvorište	0	2.41	
							Upravna zgrada	0	4.98	
	000	1400	0	8	0	PA[NJAK	Pa(njak	6	6.75	

**Pov. Ukupno:** 14.14

Подручна јединица: Зворник

# КОПИЈА КАТАСТАРСКОГ ПЛАНА

Размјера 1: 1000



стари број:  
КЧ. 3/98  
КЧ. 3/151  
КЧ. 3/99  
КЧ. 3/99  
К.О. Зворник

Катастарски подаци: 2121/952.1-3 946/09

Број посједовног листа	Број парцеле		Култура и класа	м <sup>2</sup>	Посједник
	Нови премјер	Стари премјер			
253	1400	"Пашњак"	пашњак б/к	675	З.С.С.З.К. - 1/1 Јорискик ЗС - Зворник
2063	1399	Управно стамб. здр.	Управна зграда	241 498	"АТ и Ф" Пословна јединица бр. 5/6 Р.Б. Некрејнице 2.00. 1/6 Бава Лука

Мјесто и датум: Зворник, 12. IV. 2009

Израдио:

М. Лазаревић


Овјерава:



ORGAN KOJI VODI JAVNU EVIDENCIJU (naziv, sjedište, kontakt-podaci, ovlašteno službeno lice):

РЕПУБЛИЧКА УПРАВА ЗА ГЕОДЕТСКЕ И ИМОВИНСКО-ПРАВНЕ ПОСЛОВОЕ - БАНЈА ЛУКА  
П.Ј. ЗВОРНИК

Rbr.	PODACI O NEKRETNINAMA (prema posljednjem stanju u katastru)	
1.	NAZIV POLITIČKE OPŠTINE / OPĆINE	ЗВОРНИК
2.	NAZIV KATASTARSKE OPŠTINE / OPĆINE	ЗВОРНИК - ГРАД
3.	BROJ POSJEDOVNOG LISTA	253
4.	BROJ KATASTARSKE PARCELE (stari i novi premjer)	кп. 1400 (кч. 3/98, кч. 3/151)
5.	OZNAKA PARCELE	
6.	POVRŠINA PARCELE	675 m <sup>2</sup>
7.	PODACI O POSJEDNIKU (i dio posjeda)	А.С. С.А.К. 1/1 КОПУСНИК А.С. - ЗВОРНИК
8.	OSTALE NAPOMENE	



Politička općina/opština: ZVORNIK  
Katastarska općina/opština: ZVORNIK

083-0- NAR i RZ BROJ: 09-003008  
ZK uložak: 102

## Zemljišnoknjižni izvadak

### A

#### Popisni list

Ostali upisi u ovom listu su ispušteni.

Rbr	Broj zemljišta (parcele)	OZNAKA NEKRETNINA	Površina			Primjedba
			ha	a	m <sup>2</sup>	
1.	3/97	Kuća kbr.560 sa kućištem i dvorištem; kućište sa dvorištem i kućom --- 02 50	---	02	50	Dana 16.09.2005 god,preuzeto iz ZK uloška 560 iste KO
2.	3/98	Šljivik više kuće; Šljivik --- 06 60	---	06	60	Dana 16.09.2005 god,preuzeto iz ZK uloška 560 iste KO

### B

#### Vlasnički list

Rbr	UPISI	Primjedba
1.	Udio: 1/1 Tip:Vlasništvo DRŽAVNA IMOVINA, Adresa: ; JMB: null Pr:03.06.1957 god, DN-445/57 Na osnovu pravosnažnog rješenja NOO Zvornik br.03-1177 od 09.05.1957 god,uknjižuje se pravo vlasništva na 1/3 nekretnina u A listu u korist Državne imovine	Dana 16.09.2005 god,preuzeto iz ZK uloška 560 iste KO
2.	Udio: 1/1 Tip:Vlasništvo Razvojna Banka AD Banja Luka Filijala Zvornik, Adresa: Zvornik,Svetog Save bb; JMB: null Pr:06.04.1957 god, DN-210/57 Na osnovu rješenja NOO Zvornik od 29.04.1957 br:03-1015/1 uknjižuje se pravo besplatnog korištenja na nekretnine u A listu	Dana 16.09.2005 god,preuzeto iz ZK uloška 560 iste KO

### C

#### Teretni list

Rbr	UPISI	Iznos (KM)	Primjedba
	Nema tereta.		





Република Српска  
Републичка управа за геодетске  
и имовинско-правне послове  
Бања Лука

**ПОДРУЧНА ЈЕДИНИЦА  
ЗВОРНИК**

Општина: ЗВОРНИК  
Катастарски срез: ЗВОРНИЧКИ  
Катастарска општина: Зворник Град  
Број: 21.21-952.1-1-5330/2009  
Датум: 11. 11. 2009

На основу члана 10. став 1. Закона о одржавању премјера и катастра земљишта ("Службени гласник Републике Српске", број 19/96), на захтјев

ОХРа ТИМ ЗА ПОПИС ДРЖАВНЕ ИМОВИНЕ  
из , САРАЈЕВО

издаје се

**ПОСЈЕДОВНИ ЛИСТ - ПРЕПИС  
број: 2063 / 1**

Подаци о посједнику на земљишту			
Матични број	Индикације посједника	Сједиште или пребивалиште и адреса	Део посједа
0000000031293	"АПИФ" ПОСЛОВНА ЈЕДИНИЦА ЗВОРНИК СУПОСЕДНИК	ЗВОРНИК	5/6
0000000031517	РБ НЕКРЕТНИНЕ ДОО СУПОСЕДНИК	БАЊА ЛУКА	1/6

Подаци о земљишту								
Блок	Број парцеле основни подброј	Плани Скица	Потес Култура	Класа	Површина м2	Приход	СП Припис	Примједба
	1399	008 000	УПРАВНО СТАЊБ.ЗГР. Двориште		241	.00	24/ 2005 2063	
	1		Управна зграда		498	.00	24/ 2005 2063	
					739	.00		

Накнада за овај ПРЕПИС је наплаћена на основу члана 2. Закона о накнадама за коришћење података премјера и катастра некретнина ("Службени гласник РС", бр. 19/96) и члана 2. Одлуке о висини накнаде за коришћење података премјера и катастра некретнина и вршење услуга Републичке управе за геодетске и имовинско-правне послове ("Службени гласник РС", бр. 34/98), у износу од 10.00 КМ.

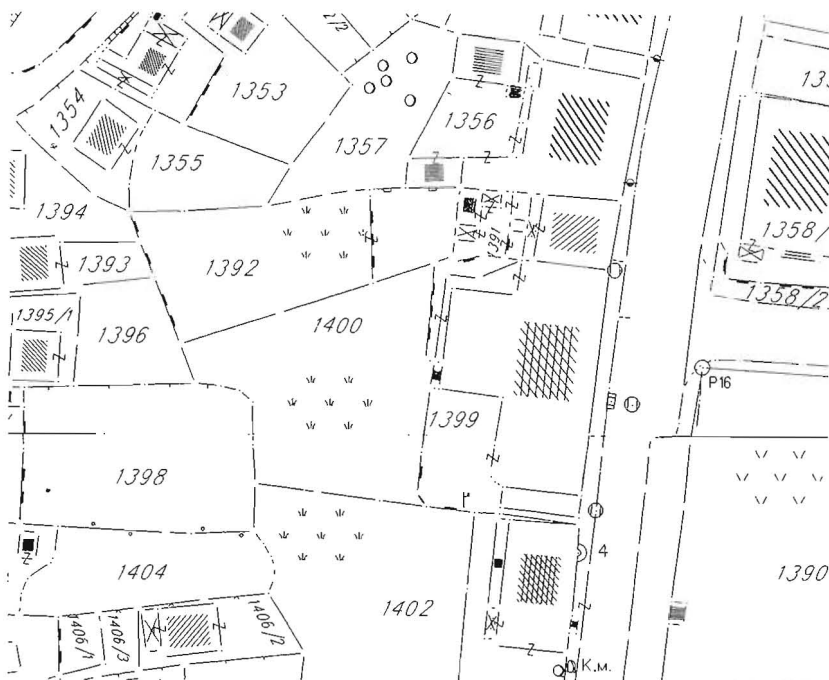
Шеф подручне јединице:



Подручна јединица: Зворник

# КОПИЈА КАТАСТАРСКОГ ПЛАНА

Размјера 1: 1000



свијари број:  
КЧ. 3/98  
КЧ. 3/151  
КЧ. 3/97  
КЧ. 3/99  
К.О. Зворник

Катастарски подаци: 21.11/952.1-3-416/09

Број посједовног листа	Број парцеле		Култура и класа	м <sup>2</sup>	Посједник
	Нови премјер	Стари премјер			
253	1400	"Пашњак"	пашњак б/к	675	З.С.С.З.К. - 1/1 Јорискик ЗС - Зворник
2063	1399	Управно сват. здр.	Звор. управна зграда	241 438	"АТ и Ф" Пословна јединица бр. 5/6 Р.Б. Некрећинице 2.00. 1/6 Баба Лука

Мјесто и датум: Зворник, 12.11.2009.

Израдио:

Ш. Лазаревић


Овјерава:



ORGAN KOJI VODI JAVNU EVIDENCIJU (naziv, sjedište, kontakt-podaci, ovlašteno službeno lice):

РЕПУБЛИЧКА УПРАВА ЗА ГЕОДЕТСКЕ И ИМОВИНСКО-ПРАВНЕ ПОСЛОбЕ - БАНА ЛЈКА  
П.Т. ЗВОРНИК

Rbr.	PODACI O NEKRETNINAMA (prema posljednjem stanju u katastru)	
1.	NAZIV POLITIČKE OPŠTINE / OPĆINE	ЗВОРНИК
2.	NAZIV KATASTARSKE OPŠTINE / OPĆINE	ЗВОРНИК - ГРАД
3.	BROJ POSJEDOVNOG LISTA	2063
4.	BROJ KATASTARSKE PARCELE (stari i novi premjer)	к.п. 1399 (к.ч. 3/97, к.ч. 3/99)
5.	OZNAKA PARCELE	
6.	POVRŠINA PARCELE	739 m <sup>2</sup>
7.	PODACI O POSJEDNIKU (i dio posjeda)	"АДУФ" ПОСЛОбНА ЈЕДИНИЦА - ЗВОРНИК - 5/6 Р.Б. НЕКРЕТНИНЕ Д.О.О. 1/6 БАНА ЛЈКА
8.	OSTALE NAPOMENE	





Politička općina/opština: ZVORNIK  
Katastarska općina/opština: ZVORNIK

083-0- NAR i RZ BROJ: 09-003007  
ZK uložak: 450

## Zemljišnoknjižni izvadak

### A

#### Popisni list

Ostali upisi u ovom listu su ispušteni.

Rbr	Broj zemljišta (parcele)	OZNAKA NEKRETNINA	Površina			Primjedba
			ha	a	m <sup>2</sup>	
1.	3/99	KUĆA SA KUĆIŠTEM I DVORIŠTEM; kućište sa dvorištem i kućom ---- 03 70	----	03	70	Dana 02.05.2006 god,preuzeto iz ZK uloška broj 561 iste KO.

### B

#### Vlasnički list

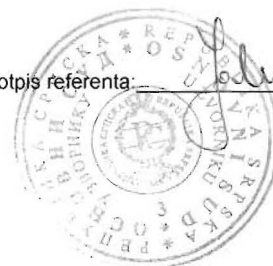
Rbr	UPISI	Primjedba
1.	Udio: 1/1 Tip:Vlasništvo OPŠTENARODNA IMOVINA, Adresa: Zvornik,Nepoznata bb; JMB: null Pr:12.03.1958 god. DN-244/58 Na osnovu ugovora o kupnji Sarajevo 24.02.1958 god,Ov.broj:1794/58 te punomoći Zvornik 20.03.1957 god,Ov.broj:293/57,uknjiženo je pravo vlasništva na nekretnine u A listu u korist: OPŠTENARODNE IMOVINE sa 1/1	Dana 02.05.2006 god,preuzeto iz ZK uloška broj 561 iste KO.

### C

#### Teretni list

Rbr	UPISI	Iznos (KM)	Primjedba
1.	Pr:27.10.1999 god. DN-444/99  Zabilježuje se da je organ upravljanja na nekretninama u A listu: RAZVOJNA BANKA AD BANJA LUKA-FILIJALA ZVORNIK		Dana 02.05.2006 god,preuzeto iz ZK uloška broj 561 iste KO.

Potpis referenta: \_\_\_\_\_



Politička općina/opština: **ZVORNIK**  
Katastarska općina/opština: **ZVORNIK**

08-0- NAR i RZ BROJ: 09-003008  
ZK uložak: **102**

## Zemljišnoknjižni izvadak

### A

#### Popisni list

Ostali upisi u ovom listu su ispušteni.

Rbr	Broj zemljišta (parcele)	OZNAKA NEKRETNINA	Površina			Primjedba
			ha	a	m <sup>2</sup>	
1.	3/97	Kuća kbr.560 sa kućištem i dvorištem; kućište sa dvorištem i kućom ---- 02 50	----	02	50	Dana 16.09.2005 god,preuzeto iz ZK uloška 560 iste KO
2.	3/98	Šljivik više kuće; Šljivik ---- 06 60	----	06	60	Dana 16.09.2005 god,preuzeto iz ZK uloška 560 iste KO

### B

#### Vlasnički list

Rbr	UPISI	Primjedba
1.	Udio: 1/1 Tip:Vlasništvo DRŽAVNA IMOVINA, Adresa: ; JMB: null Pr:03.06.1957 god, DN-445/57 Na osnovu pravosnažnog rješenja NOO Zvornik br.03-1177 od 09.05.1957 god,uknjižuje se pravo vlasništva na 1/3 nekretnina u A listu u korist Državne imovine	Dana 16.09.2005 god,preuzeto iz ZK uloška 560 iste KO
2.	Udio: 1/1 Tip:Vlasništvo Razvojna Banka AD Banja Luka Filijala Zvornik, Adresa: Zvornik,Svetog Save bb; JMB: null Pr:06.04.1957 god, DN-210/57 Na osnovu rješenja NOO Zvornik od 29.04.1957 br:03-1015/1 uknjižuje se pravo besplatnog korištenja na nekretnine u A listu	Dana 16.09.2005 god,preuzeto iz ZK uloška 560 iste KO

### C

#### Teretni list

Rbr	UPISI	Iznos (KM)	Primjedba
	Nema tereta.		

