

Op}ina : ZAVIDOVIĆI

## Posjedovni list : 240

Computer : SAR-INVENT5

ID : 12

Date : 10/14/2009

Katastarski srez ZAVIDOVIJI

Katastarska op}ina ZAVIDOVIJI

Katbr.	Posjedni	DIO	SV
4200161424	DRSV SIZ PIO 72220 ZAVIDOVIJI, V. VLAH	1/1	1

Dio	Blok	Osnb	Podb	Brpl	Brsk	Naziv parcel	Kultura	Klasa	Površina	Br.prom.
		604	0	8	19	STJEPANA RADIIJA	Ku}a i zgrada	0	72	
							Dvorit{e}	0	1 91	
		617	1	8	19	STJEPANA RADIIJA	Ku}a i zgrada	0	2 06	✓
							Dvorit{e}	0	5 01	✓
									<b>Pov. Ukupno:</b>	9 70

UNITETI OVAJ!

STANJE 31.12.1991.

OD PL. 240 NASTALA DV PL-a : 240 i 1771

Služba za upravu geodetskih  
imov.prav.poslova i urbanizma

Klasa : 06/30-10686

**P R I J E P I S P O S J E D O V N O G L I S T A**

Broj posjedovnog lista : 240  
Katastarska općina : 420 ZAVIDOVIĆI

Sadrži parcela : 1

Datum ispisa : 05.11.2009

=====

RBR. Prezime ime i ime oca posjednika	Mjesto stanovanja	dio
J M B G	Ulica i kućni broj	
-----	-----	-----
DRSV SIZ PIO 4200161424	72220 ZAVIDOVIĆI V. VLAHOVIĆA	1/1

=====

Br.parc.	Naziv parcele	Klasa	Naziv kulture	Površina Ha	Ukup.povr. HA	Kat	prihod	Plan	Br.promjer
617/1	STJEPANA RADIĆA		KUĆA I ZGRAD	2.06 ✓			0,00	008	
	A		DVORIŠTE	5.01 ✓	7.07		0,00	008	
			U K U P N O :		7.07		0,00		


=====

Oslobođeno od plaćanja upravne pristojbe po Uredbi o upravnim pristojbama čl. toč. i ne može se upotrijebiti u druge svrhe

Napomena :

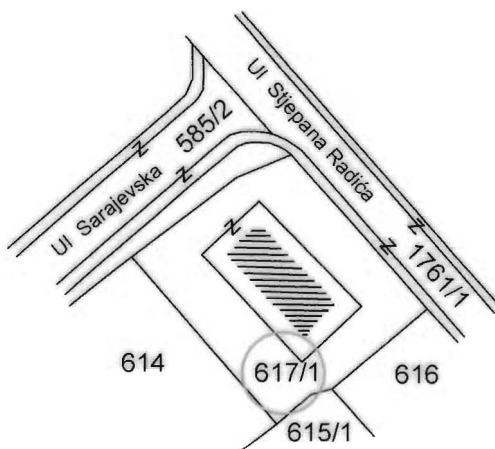
POMOĆNIK NAČELNIKA ZA GEODETSKE  
IMOVINSKO PRAVNE POSLOVE  
I URBANIZAM  
REMZO SINANOVIĆ DIPL.PRAVNIK

M.P. ....  
Potpis ovlaštene osobe



**KOPIJA KATASTARSKOG PLANA**

Razmjera 1: .....1000.....



Naknada po tarifnom broju 11.2.1. za korištenje podataka premjera katastra nekretnina ("Sl. novine FBiH", broj: 69/05) u iznosu od ..... KM uplaćena i zavedena u spisku porudžbina pod brojem ..... /09 god.

**Katastarski podaci**

Br. posjed. lista	Br. Katastar. parcele	Kultura	m2	Posjednik
	617/1	VIS I 12V08		

**Izradio**


*[Signature]*

Zavidovići, dana ..... 06.11. .... /09 godine

**OVJERAVA**

Pomoćnik načelnika za geodetske, imovinsko  
pravne poslove i urbanizam

*[Signature]*  
Remzo Sinanović, dipl.pravnik



ORGAN KOJI VODI JAVNU EVIDENCIJU (naziv, sjedište, kontakt-podaci, ovlašteno službeno lice):

OPĆINSKI NAČELNIK ZAVIHOVICI - SLUŽBA ZA UPRAVU GEODETSKIH, IMOVINSKO-PRAVNIH  
POSLOVA I URBANIZMA, POMOĆNIK NAČELNIKA KETZO BINAČIĆ

Rbr.	PODACI O NEKRETNINAMA (prema posljednjem stanju u katastru)	
1.	NAZIV POLITIČKE OPŠTINE / OPĆINE	ZAVIHOVICI
2.	NAZIV KATASTARSKE OPŠTINE / OPĆINE	ZAVIHOVICI
3.	BROJ POSJEDOVNOG LISTA	<del>420</del> 420
4.	BROJ KATASTARSKE PARCELE (stari i novi premjer)	k.c. 67/1 - novi premjer Dio k.c. 1353/2 i 1353/3 (stari premjer)
5.	OZNAKA PARCELE	67/1
6.	POVRŠINA PARCELE	707 m <sup>2</sup>
7.	PODACI O POSJEDNIKU (i dio posjeda)	DRSY SR PLO
8.	OSTALE NAPOMENE	

\*) Opšte i ažurirane informacije dostupne na: [www.ohr.int/popisdrzavneimovine](http://www.ohr.int/popisdrzavneimovine)

REG V I V I V I T

UHR SARAJEVO

20/08 2009 13:40 FAX 387 33 283501

BOSNA I HERCEGOVINA

STRANA : 1

FEDERACIJA BOSNE I HERCEGOVINE

Dobojski Kanton

Općina Zavidovići

Općinski načelnik

ZA KERM

Služba za upravu geodetskih  
imov.prav.poslova i urbanizma

Klasa : 06/30-10936

**PRIJEPIS DIJELA POSJEDOVNOG LISTA**Broj posjedovnog lista : 1771  
Katastarska općina : 420 ZAVIDOVIĆI

Sadrži parcela : 1

Datum ispisa : 16.11.2009


RBR.	Prezime ime i ime oca posjednika J M B G	Mjesto stanovanja Ulica i kućni broj	dio
	DRSV U.G. "PENZIONERI" 4200168592	ZAVIDOVIĆI	1/1

Br.parc.	Naziv parcele	Klasa	Naziv	Površina		Ukup.povr.		Kat prihod		Plan
				Ha	A M <sup>2</sup>	HA	A M <sup>2</sup>	KM		
604	STJEPANA RADIĆA A DVORIŠTE		kuća i zgrad	72				0,00	008	
				1.91		2.63	0,00	008		
U K U P N O :						2.63		0,00		

Ostale parcele ispuštene kao nepotrebne

Oslobodeno od plaćanja upravne pristojbe po Uredbi o upravnim  
pristojbama čl. 10. i ne može se upotrijebiti u druge svrhe

Napomena :

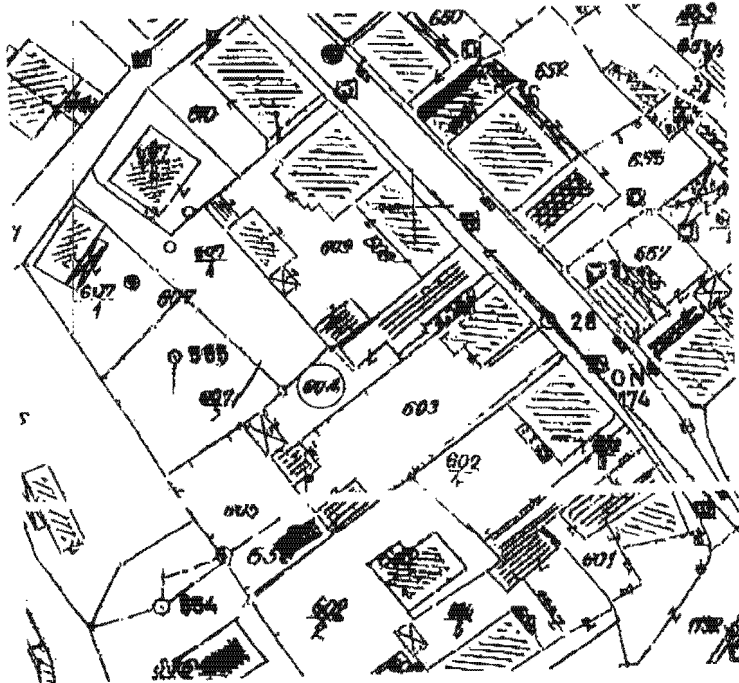


Služba za upravljanje geodetskih, imovinsko pravnih poslova i urbanizma

Katastarska općina.....ZAVIDOVIĆ  
Broj plana .....

**KOPIJA KATASTARSKOG PLANA**

Razmjera 1: .....1:1000.....



Naknada po tarifnom broju 11.2.1. za korištenje podataka premjera katastra nekretnina ("Sl. novine FBiH", broj: 69/05) u iznosu od ..... KM uplaćena i zavedena u spisku porudžbina pod brojem ..... /09 god.


**Katastarski podaci**

Br. posjed. lista	Br. Katastar. parcele	Kultura	m2	Posjednik
	604	VI 1/120		

Izradio

*[Signature]*

Zavidovići, dana 16. 11. /09 godine



**OVJERAVA**

Pomoćnik načelnika za geodetske, imovinsko pravne poslove i urbanizam

*[Signature]*  
Remzo Sinanović, dipl.pravnik