

Služba za upravu geodetskih
imov.prav.poslova i urbanizma

BROJ : 06/30-9399

P R I J E P I S P O S J E D O V N O G L I S T A

Broj posjedovnog lista : 1101
Katastarska općina : 420 ZAVIDOVIĆI

Sadrži parcela : 3

Datum ispisa : 28.09.2009

RBR. Prezime i ime oca posjednika	Mjesto stanovanja	dio
J M B G	Ulica i kućni broj	
DRSV SIŽ ZA S. K. OBLAST 4200104484	ZAVIDOVIĆI	35/166
DRSV ZAJ. PEN. INV. OSIG. 4200111697	ZAVIDOVIĆI	131/166

Br.parc.	Naziv parcele	Klasa	Naziv kulture	Površina Ha A M2	Ukup.povr. HA A M2	Kat prihod	Plan Br.promjer
418	GOVNO	3	Livada	12.23	12.23	18,10 006	0097/83
606/2	STJEPANA RADIĆA		KUĆA I ZGRAD	92		0,00 000	0144/87
	A		DVORIŠTE	5.00		0,00 000	0144/87
	A		3 Vočnjak	1.30	7.22	4,37 000	0144/87
1276/11	UL 27 UD DIVIZI		KUĆA I ZGRAD	92		0,00 000	
	I		OSTALA NEP.	7.30	8.22	0,00 000	
U K U P N O :					27.67	22,47	

Oslobodeno od plaćanja upravne pristojbe po Uredbi o upravnim pristojbama čl. toč. i ne može se upotrijebiti u druge svrhe

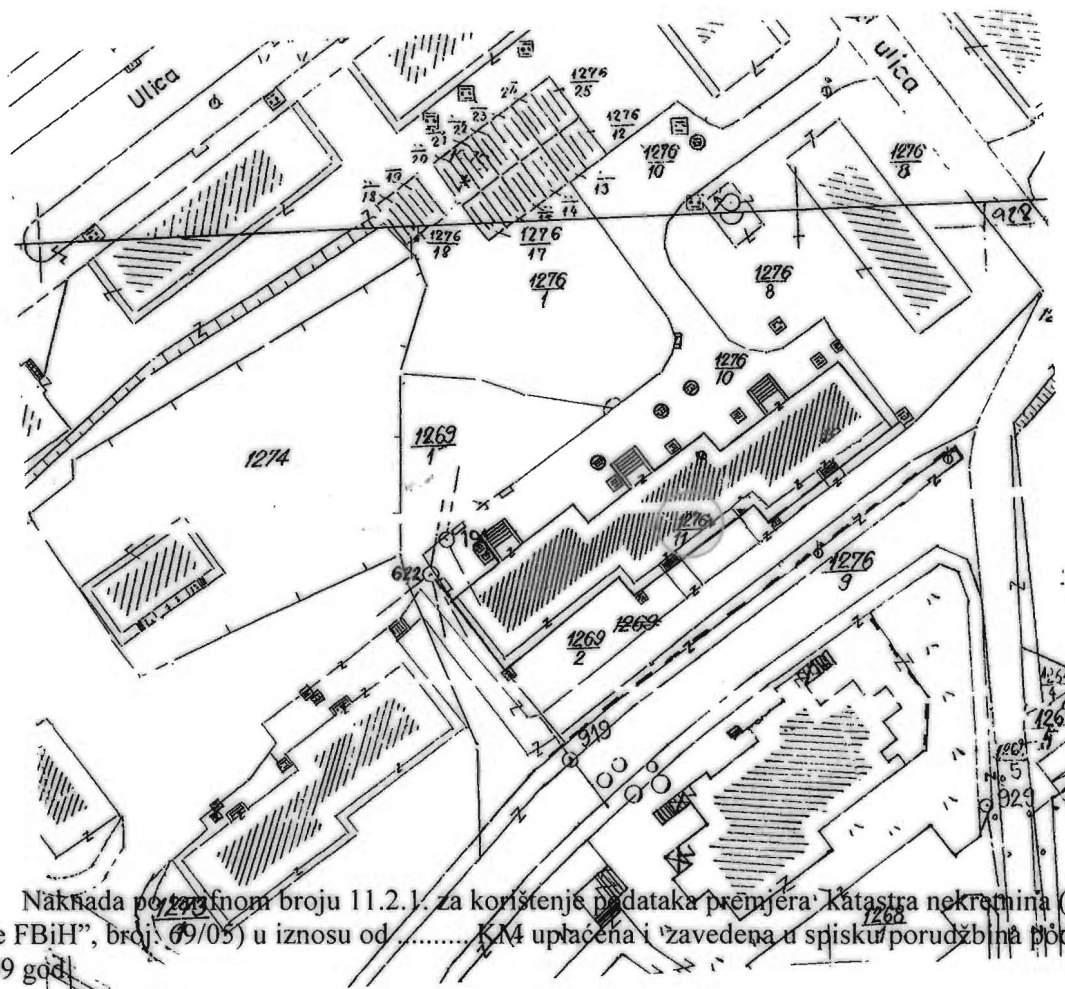
IMPORT SVE 12 CRPC

Napomena :



KOPIJA KATASTARSKOG PLANA

Razmjera 1: *1000*



Naknada po ~~2009~~ broju 11.2.1. za korištenje podataka premjera katastra nekretnina ("Sl. novine FBiH", broj 69/05) u iznosu od KM uplaćena i zavedena u spisku porudžbina pod brojem /09 god.

Katastarski podaci

Br. posjed. lista	Br. Katastar. parcele	Kultura	m2	Posjednik
	<i>1276/11</i>	<i>- vidi izvod -</i>		

Izradio


Remzo

Zavidovići, dana *28.09* /09 godine

OVJERAVA

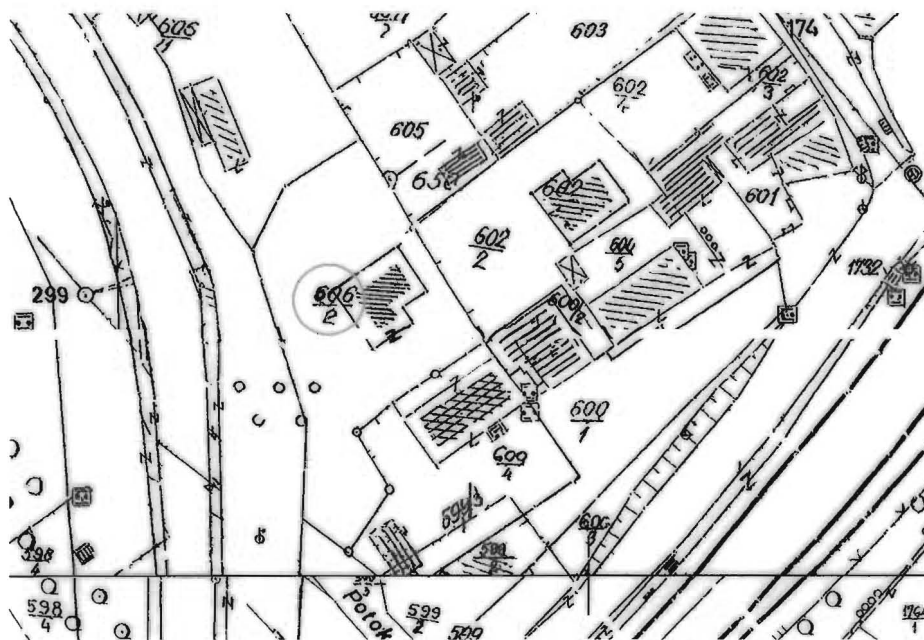
Pomoćnik načelnika za geodetske, imovinsko
pravne poslove i urbanizam

Remzo Sinanović, dipl.pravnik



KOPIJA KATASTARSKOG PLANA

Razmjera 1: *1000*.....



Naknada po tarifnom broju 11.2.1. za korištenje podataka premjera katastra nekretnina ("Sl. novine FBiH", broj: 69/05) u iznosu od KM uplaćena i zavedena u spisku porudžbina pod brojem/09 god.

Katastarski podaci

Br. posjed. lista	Br. Katastar. parcele	Kultura	m2	Posjednik
	<i>606/2</i>	<i>vidi izvod -</i>		

Izradio


[Signature]

Zavidovići, dana *28.09.*/09 godine

OVJERAVA

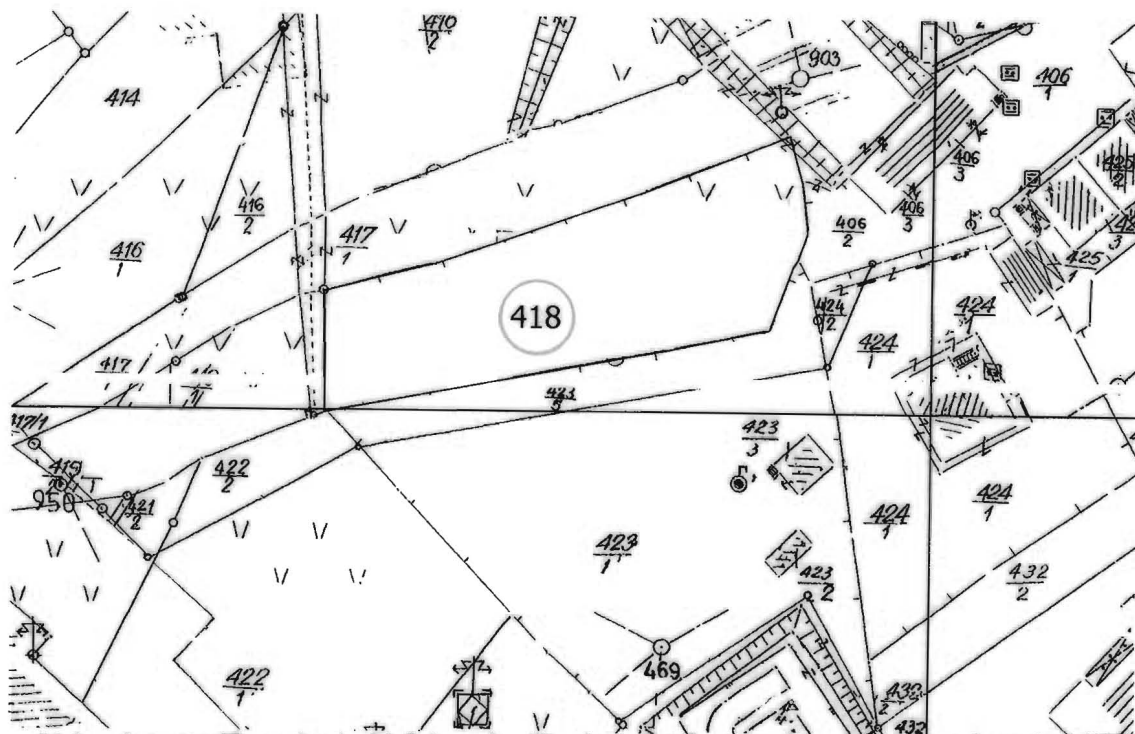
Pomoćnik načelnika za geodetske, imovinsko
pravne poslove i urbanizam

[Signature]
Remzo Sinanović, dipl.pravnik



KOPIJA KATASTARSKOG PLANA

Razmjera 1: *1000*.....



Naknada po tarifnom broju T1.2.1. za korištenje podataka premjera katastra nekretnina ("Sl. novine FBiH", broj: 69/05) u iznosu od KM uplaćena i zavedena u spisku porudžbina pod brojem/09 god.

Katastarski podaci

Br. posjed. lista	Br. Katastar. parcele	Kultura	m2	Posjednik
	<i>418</i>	<i>-vidi izvod-</i>		

Izradio


Remzo Sinanović

Zavidovići, dana *28.09*...../09 godine

OVJERAVA

Pomoćnik načelnika za geodetske, imovinsko
pravne poslove i urbanizam

Remzo Sinanović, dipl.pravnik



ORGAN KOJI VODI JAVNU EVIDENCIJU (naziv, sjedište, kontakt-podaci, ovlašteno službeno lice):

OPĆINA ZAVIDOVIĆI

KONTAKT OSOBA: DŽENANA VUKOVIĆ 032/878 314

Rbr.	PODACI O NEKRETNINAMA (prema posljednjem stanju u katastru)	
1.	NAZIV POLITIČKE OPŠTINE / OPĆINE	Zavidovići
2.	NAZIV KATASTARSKE OPŠTINE / OPĆINE	Zavidovići
3.	BROJ POSJEDOVNOG LISTA	1101
4.	BROJ KATASTARSKE PARCELE (stari i novi premjer)	418, 606/2 ✓
5.	OZNAKA PARCELE	Livada
6.	POVRŠINA PARCELE	2767m2
7.	PODACI O POSJEDNIKU (i dio posjeda)	DRSV. ZAJ. PEN. INV.
8.	OSTALE NAPOMENE	///

*) Opšte i ažurirane informacije dostupne na: www.ohr.int/popisdrzavneimovine