

BOSNA I HERCEGOVINA
FEDERACIJA BOSNE I HERCEGOVINE
KATASTARSKI KANTON SARAJEVO
OPĆINA VOGOŠĆA
POSREDOVAČKA UJZBA ZA GEODETSKE POSLOVE I
KATASTAR NEKRETNINA
B. broj: 08-30-0 / 09
Datum: 12.10.2009. godine

5.

PREPIS POSJEDOVNOG LISTA 78/01


Katastarski srez: Sarajevo
Katastarska općina: Semizovac

Strana: 1

| Katastarski broj | Prezime i ime i adresa korisnika | Dio posjeda | SV | Sp.prom/god | Mjesto stan. |
|------------------|------------------------------------------------|-------------|----|-------------|--------------|
| 828 | DRŽAVNI SEKRETARIJAT ZA NARODNU ODB BEOGRAD | 1/1 | D | | 450 349 |

| Parcela | Naziv | Naziv | Površina | Katastarski Prin. Sek. |
|---------------------|---------------|-----------------|----------|------------------------------|
| Dio Osnov Pbr. Plan | Ski Parcele | Kulture Kl. | Ha a m2 | Prihod P.L. Vla. Sp.prom/god |
| 1372 | 6 3 SEMIZOVAC | Ost.nepločno ze | 14 90 05 | 2 |
| Ukupno: | | | 14 90 05 | |

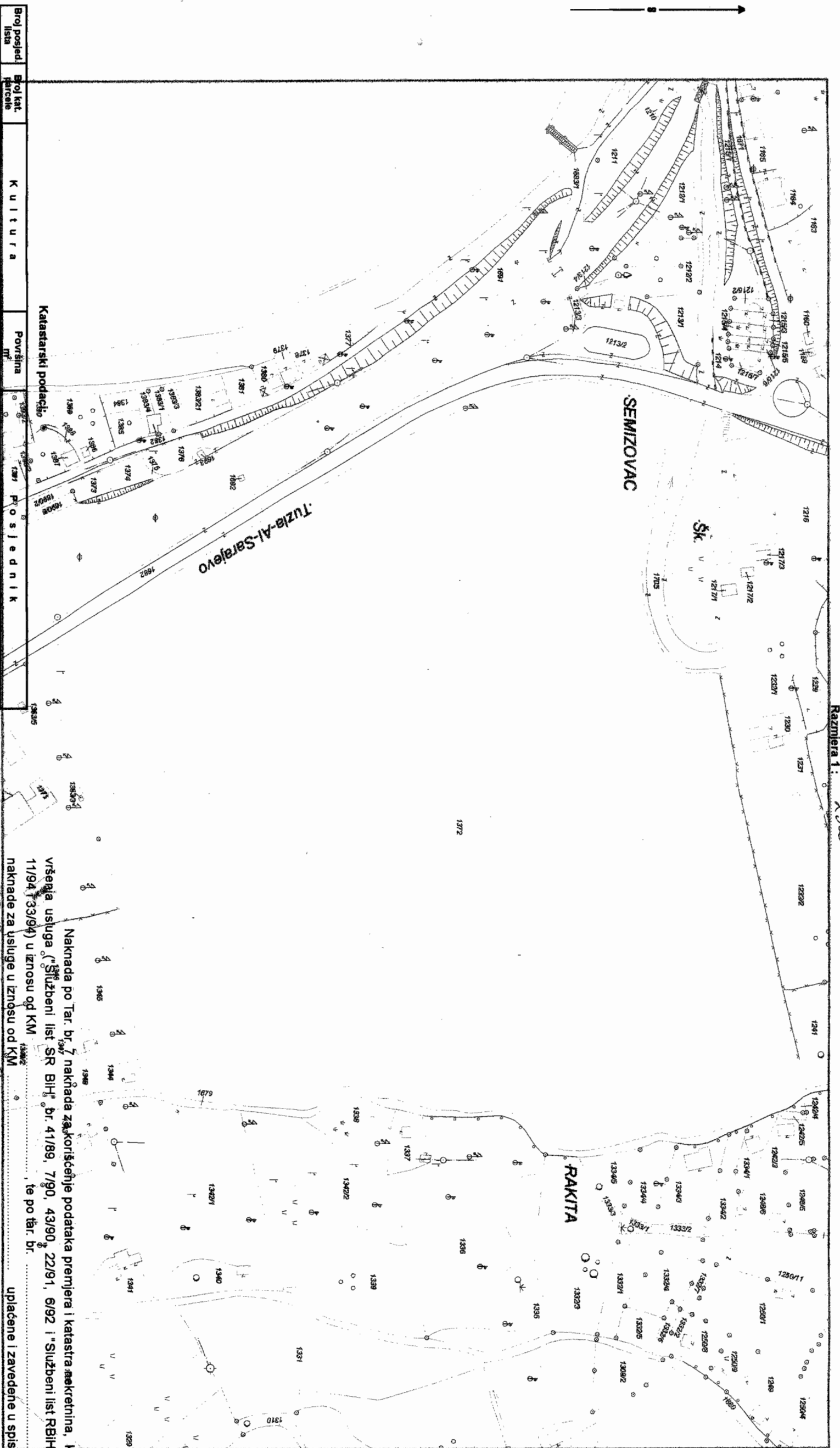
Naknada u iznosu od 8,00 KM naplaćena je na osnovu Tarifnog broja 11.1.1., Privremene odluke o naknadama za korištenje podataka i katastra (Službene novine FBiH 69/2005).



POMOĆNIK NAČELNIKA
Mirza Emirhafizović
Mirza Emirhafizović dip.in.geo

KOPILJA KATASTARSKOG PLANA

Katastarska opština: *Šumarska*
 Broj plana: *6*



Razmjera 1: 2500

| Broj posjed. lista | Broj kat. parcelne | Kultura | Površina m ² | Posjednik |
|---------------------------|--------------------|--------------------------------------------------------------------------------------------------------------------------------------------------------------------------------------------------------------------------------------------------------------------------------------------------------------------------------------------------------------------------------------------------------------------------------------------------------------------------------------------------------------------------------------------------------------------------------------------------------------------------------------------------------------------------------------------------------------------------------------------------------------------------------------------------------------------------------------------------------------------------------------------------------------------------------------------------------------------------------------------------------------------------------|-------------------------|--------------------------------|
| 78 | 1372 | gornjorac | 149005 | DRŽAVNI SEKRETARIJAT ZA UPRAVU |
| Katastarski podaci: | | | | |
| Lokacija: od mora do mora | | 16999/4, 16999/2, 16999/1, 16999/3, 16999/5, 16999/6, 16999/7, 16999/8, 16999/9, 16999/10, 16999/11, 16999/12, 16999/13, 16999/14, 16999/15, 16999/16, 16999/17, 16999/18, 16999/19, 16999/20, 16999/21, 16999/22, 16999/23, 16999/24, 16999/25, 16999/26, 16999/27, 16999/28, 16999/29, 16999/30, 16999/31, 16999/32, 16999/33, 16999/34, 16999/35, 16999/36, 16999/37, 16999/38, 16999/39, 16999/40, 16999/41, 16999/42, 16999/43, 16999/44, 16999/45, 16999/46, 16999/47, 16999/48, 16999/49, 16999/50, 16999/51, 16999/52, 16999/53, 16999/54, 16999/55, 16999/56, 16999/57, 16999/58, 16999/59, 16999/60, 16999/61, 16999/62, 16999/63, 16999/64, 16999/65, 16999/66, 16999/67, 16999/68, 16999/69, 16999/70, 16999/71, 16999/72, 16999/73, 16999/74, 16999/75, 16999/76, 16999/77, 16999/78, 16999/79, 16999/80, 16999/81, 16999/82, 16999/83, 16999/84, 16999/85, 16999/86, 16999/87, 16999/88, 16999/89, 16999/90, 16999/91, 16999/92, 16999/93, 16999/94, 16999/95, 16999/96, 16999/97, 16999/98, 16999/99, 16999/100 | | |

Naknada po Tar. br. 7 naknada za korišćenje podataka premjera i katastra nekretnina, katastra zemljišta i vršenja usluga (Službeni list SR BiH, br. 41/89, 7/90, 43/90, 22/91, 6/92 i Službeni list RBH, br. 19/92, 14/93, 11/94 i 33/94) u iznosu od KM 1200,90 te po tar. br. 1200,90 god. uplaćene i zavedene u spisnik porudžbine pod br. 08-50-1200,90 god.

Taksa za ovjeru po tar. br. 1200,90 god. na podnesku nelijepljena i poništena. Općinske taksene tarife u iznosu od KM 1200,90 god.

10660544 dne 12.10.2009. godine
 Izdao: *Šef općinske geodetske uprave*
 Ovjera: *Šef općinske geodetske uprave*



1. privatno
2.

Politička općina/opština: **VOGOŠĆA**
Katastarska općina/opština: **SP_DONJA VOGOŠĆA**

NAR i RZ broj: _____

ZK uložak: **1439**

Zemljišnoknjižni izvadak

A

Popisni list

Ostali upisi u ovom listu su ispušteni.

| Rbr | Broj zemljišta (parcele) | OZNAKA NEKRETNINA | Površina | | | Primjedba |
|-----|--------------------------|------------------------|----------|----|----------------|-----------------------------------------------------------------------|
| | | | ha | a | m ² | |
| 2. | 1704/2 | neploidno; NEPLODNO | --- | 50 | 00 | preuzeto dana 24.08.2007. iz zk.ul.br.522 k.o.Donja Vogošća. |

B


Vlasnički list

| Rbr | UPISI | Primjedba |
|-----|--------------------------------------------------------------------------------------------------------------------------------------------------------------------------------------------------------------------------------------------------------------------------------------|-----------------------------------------------------------------------|
| 1. | Udio: 1/2 Tip:DRŽAVNO - PRIVATNO SEMIZ (H.MUJAGA) MEHMED eff., Adresa: ; JMB: null Pr.15.04.1925.Dn.1163/25 Na osnovu diobnog ugovora od 12.04.1925. uknjiženo je pravo vlasništva na nekretnine u A listu. | preuzeto dana 24.08.2007. iz zk.ul.br.522 k.o.Donja Vogošća. |
| 2. | Udio: 1/2 Tip:DRŽAVNO - PRIVATNO DRŽAVNO VLASNIŠTVO, Adresa: ; JMB: null Pr.13.06.1956.Dn.1662/56 Na osnovu izvršnog dopunskog rješenja Sreske Agrarne komisije u Sarajevu od 31.05.1954.br.60/53 zemljište opisano u A listu uknjiženo je kao: DRŽAVNO VLASNIŠTVO | preuzeto dana 24.08.2007. iz zk.ul.br.522 k.o.Donja Vogošća. |

C

Teretni list

| Rbr | UPISI | Iznos (KM) | Primjedba |
|-----|--------------|------------|-----------|
| | Nema tereta. | | |



Politička općina/opština: **VOGOŠĆA**
Katastarska općina/opština: **SP_DONJA VOGOŠĆA**

NAR i RZ broj: _____

ZK uložak: **4163**

Zemljišnoknjižni izvadak

A

Popisni list

| Rbr | Broj zemljišta (parcele) | OZNAKA NEKRETNINA | Površina | | | Primjedba |
|-----|--------------------------|-----------------------------------|----------|----|----------------|---------------------------------------------------------------|
| | | | ha | a | m ² | |
| 1. | 1700/1 ✓ | ORANICA; ORANICA 0002 18 05 | 0002 | 18 | 05 | Preuzeto dana 25.10.2007. iz ZK. ul. br 582 KO Donja Vogošća. |
| 2. | 1700/3 | ORANICA; ORANICA --- 08 95 | --- | 08 | 95 | Preuzeto dana 25.10.2007. iz ZK. ul. br 582 KO Donja Vogošća. |

B

Vlasnički list

| Rbr | UPISI | Primjedba |
|-----|------------------------------------------------------------------------------------------------------------------------------------------------------------------------------------------------------------------------------------------------------------------------------------------------------------------------|---------------------------------------------------------------|
| 1. | Udio: 1/1 Tip: VLASNIŠTVO DRŽAVNO VLASNIŠTVO, Adresa: ; JMB: null Pr. 01.11.1955. Dn. 3002/55 Na osnovu pravomoćnog rješenja Sreske ekspropriacione komisije za srez sarajevski u Sarajevu od 24.03.1955. br: 12/51-3- nekretnina u A I listu , uknjiženo je kao : DRŽAVNO VLASNIŠTVO. | Preuzeto dana 25.10.2007. iz ZK. ul. br 582 KO Donja Vogošća. |
| 2. | Udio: / Tip: VLASNIŠTVO DRŽAVNI SEKRETARIJAT ZA POSLOVE NARODNE ODBRANE FNRJ, Adresa: ; JMB: null Pr. 12.07.1962. Dn. 3988/62 Na osnovu rješenja Državnog sekretarijata na poslove narodne odbrane FNRJ od 10.04.1962. br: -J Pov. 211/62, upisan je nosilac prava raspolaganja na nekretnine u A I listu. | Preuzeto dana 25.10.2007. iz ZK. ul. br 582 KO Donja Vogošća. |

C

Teretni list

| Rbr | UPISI | Iznos (KM) | Primjedba |
|-----|--------------|------------|-----------|
| | Nema tereta. | | |



PRIVATNO

Politička općina/opština: **VOGOŠĆA**
Katastarska općina/opština: **SP_DONJA VOGOŠĆA**

NAR i RZ broj: _____

ZK uložak: **4520**

Zemljišnoknjižni izvadak

A

Popisni list

Ostali upisi u ovom listu su ispušteni.

| Rbr | Broj zemljišta (parcele) | OZNAKA NEKRETNINA | Površina | | | Primjedba |
|-----|--------------------------|---------------------------------------|----------|----|----------------|-------------------------------------------------------------------------|
| | | | ha | a | m ² | |
| 3. | 1574/1 | Dio ceste; DIO CESTE 0001 40 00 | 0001 | 40 | 00 | Preuzeto dana 30.10.2007. god. iz ZK: ul.1206 KO Donja Vogošća |

B

Vlasnički list


| Rbr | UPISI | Primjedba |
|-----|---------------------------------------------------------------------------------------------------------------------------------------------------------------------------------------------------------------------------------------------------------------------------------------------|-------------------------------------------------------------------------|
| 1. | Udio: 1/2 Tip:SUVLASNIŠTVO SEMIZ (H. MUJAGA) MUHAMED, Adresa: ; JMB: null Pr. 15.aprila 1925.god. br. 1163/25 Na osnovu diobnog ugovora ddo Sarajevo 12.aprila 1925.god. uknjiženo je pravo vlasništva na nekretnine u A I listu. | Preuzeto dana 30.10.2007. god. iz ZK: ul.1206 KO Donja Vogošća |
| 3. | Udio: 1/2 Tip:SUVLASNIŠTVO DRŽAVNO VLASNIŠTVO, Adresa: ; JMB: null Pr. 13.juna 1956.god. Dn.1662/56 Na osnovu izvršnog dopuskog rješenja Sreske agrarne komisije u Sarajevu od 31.maja 1954.god. Arik br. 60/53 uknjiženo je pravo vlasništva na 1/2 nekretnina u A I listu. | Preuzeto dana 30.10.2007. god. iz ZK: ul.1206 KO Donja Vogošća |

C

Teretni list

| Rbr | UPISI | Iznos (KM) | Primjedba |
|-----|--------------|------------|-----------|
| | Nema tereta. | | |

Potpis referenta



Politička općina/opština: **VOGOŠĆA**
Katastarska općina/opština: **SP_DONJA VOGOŠĆA**

NAR i RZ broj: _____

ZK uložak: **4632**

Zemljišnoknjižni izvadak

A

Popisni list

| Rbr | Broj zemljišta (parcele) | OZNAKA NEKRETNINA | Površina | | | Primjedba |
|-----|--------------------------|--------------------------------------------|----------|----|----|--------------------------------------------------------------------------|
| | | | ha | a | m² | |
| 1. | 1630 ✓ | oranica Gladišta ; ORANICA --- 48 30 | --- | 48 | 30 | Preuzeto dana 31.10.2007.god. iz ZK. ul. 1160 KO Donja Vogošća. |
| 2. | 1583 ✓ | oranica Sklade; ORANICA --- 42 20 | --- | 42 | 20 | Preuzeto dana 31.10.2007.god. iz ZK. ul. 1160 KO Donja Vogošća. |
| 3. | 1586/ ✓ | oranica; ORANICA --- 41 30 | --- | 41 | 30 | Preuzeto dana 05.11.2007.god. iz ZK. ul. 1160 KO Donja Vogošća. |

B

Vlasnički list

| Rbr | UPISI | Primjedba |
|-----|------------------------------------------------------------------------------------------------------------------------------------------------------------------------------------------------------------------------------------------------------------------------------------------------------------------------------------------------------------------------------------------|--------------------------------------------------------------------------|
| 1. | Udio: 1/1 Tip:VLASNIŠTVO DRŽAVNO VLASNIŠTVO, Adresa: ; JMB: null Pr. 25.11.1952.god. Dn. 1691/52 Na osnovu rješenja Sreske eksproprijacione komisije u Sarajevu od 22.02.1952.god. Exp.br. 12/51-4 zemljište opisano u A I listu uknjiženo je kao : DRŽAVNO VLASNIŠTVO. | Preuzeto dana 05.11.2007.god. iz ZK. ul. 1160 KO Donja Vogošća. |
| 2. | Udio: / Tip:VLASNIŠTVO DRŽAVNI SEKRETARIJAT ZA POSLOVE NARODNE ODBRANE FNRJ, Adresa: ; JMB: null Pr. 12.07.1962.god. Dn. 3988/62 Na osnovu rješenja Državnog sekretarijata za poslove narodne odbrane F.N.R.J. od 10.04.1962.god. broj S. Pov. uknjiženo je da je organ upravljanja nekretninama u A I listu: DRŽAVNI SEKRETARIJAT ZA POSLOVE NARODNE ODBRANE F.N.R.J. | Preuzeto dana 05.11.2007.god. iz ZK. ul. 1160 KO Donja Vogošća. |

C

Teretni list

| Rbr | UPISI | Iznos (KM) | Primjedba |
|-----|--------------|------------|-----------|
| | Nema tereta. | | |



Lejla



Politička općina/opština: **VOGOŠĆA**
Katastarska općina/opština: **SP_DONJA VOGOŠĆA**

NAR i RZ broj: _____

ZK uložak: **4700**

Zemljišnoknjižni izvadak

A

Popisni list

| Rbr | Broj zemljišta (parcele) | OZNAKA NEKRETNINA | Površina | | | Primjedba |
|-----|--------------------------|--------------------------------------------------|----------|----|----------------|-------------------------------------------------------------------------|
| | | | ha | a | m ² | |
| 1. | 1631 ✓ | oranica Prijeka njiva ; ORANICA 0001 37 20 | 0001 | 37 | 20 | Preuzeto dana 31.10.2007.god iz ZK. ul. 1163 KO Donja Vogošća. |

B

Vlasnički list

| Rbr | UPISI | Primjedba |
|-----|-------------------------------------------------------------------------------------------------------------------------------------------------------------------------------------------------------------------------------------------------------------------------------------------------------------------------------------------------------------------------------------------------------------|--------------------------------------------------------------------------|
| 1. | Udio: 1/1 Tip:DRŽAVNO VLASNIŠTVO DRŽAVNO VLASNIŠTVO, Adresa: ; JMB: null Pr. 23.07.1953.god. Dn. Br. 1458/53 Na osnovu pravomoćnog rješenja Sreske ekspropriacione komisije u Sarajevu od 23.05.1953.god. Expr. Br. 12/51 zemljište opisano u A I listu uknjiženo je kao: DRŽAVNO VLASNIŠTVO. | Preuzeto dana 31.10.2007.god. iz ZK. ul. 1163 KO Donja Vogošća. |
| 2. | Udio: / Tip:DRŽAVNO VLASNIŠTVO DRŽAVNI SEKRETARIJAT ZA POSLOVE NARODNE ODBRANE FNRJ, Adresa: ; JMB: null Pr. 12.07.1962.god. Dn. Br. 3988/62 Na osnovu rješenja državnog sekretarijata za poslove narodne odbrane F.N.R.J. od 10.04.1962.god. Br. S. Pov. 211/62 uknjiženo je, da je organ upravljanja nekretninama u A I listu: DRŽAVNI SEKRETARIJAT ZA POSLOVE NARODNE ODBRANE F.N.R.J. | Preuzeto dana 31.10.2007.god. iz ZK. ul. 1163 KO Donja Vogošća. |

C

Teretni list

| Rbr | UPISI | Iznos (KM) | Primjedba |
|-----|--------------|------------|-----------|
| | Nema tereta. | | |

Potpis referen



Politička općina/opština: **VOGOŠĆA**
 Katastarska općina/opština: **SP_DONJA VOGOŠĆA**

NAR i RZ broj: _____

ZK uložak: **4721**

Zemljišnoknjižni izvadak

A



Popisni list

| Rbr | Broj zemljišta (parcele) | OZNAKA NEKRETNINA | Površina | | | Primjedba |
|-----|--------------------------|------------------------------------|----------|----|----------------|-----------------------------------------------------------------|
| | | | ha | a | m ² | |
| 1. | 1582 ✓ | oranica Sklade; ORANICA | --- | 41 | 80 | Preuzeto dana 31.10.2007.god. iz ZK. ul. 1165 KO Donja Vogošća. |
| 2. | 1574/2 ✓ | oranica Sklade; ORANICA | --- | 49 | 90 | Preuzeto dana 31.10.2007.god. iz ZK. ul. 1165 KO Donja Vogošća. |
| 3. | 1633 ✓ | oranica Prieka njiva ; ORANICA | --- | 89 | 50 | Preuzeto dana 31.10.2007.god. iz ZK. ul. 1165 KO Donja Vogošća. |
| 4. | 1632/1 ✓ | oranica Prijeka njiva ; ORANICA | --- | 40 | 60 | Preuzeto dana 31.10.2007.god. iz ZK. ul. 1165 KO Donja Vogošća. |
| 5. | 1632/2 ✓ | oranica Prijeka njiva; ORANICA | --- | 42 | 20 | Preuzeto dana 31.10.2007.god. iz ZK. ul. 1165 KO Donja Vogošća. |
| 6. | 1699/1 ✓ | livada Užeženica; LIVADA | 0001 | 33 | 00 | Preuzeto dana 31.10.2007.god. iz ZK. ul. 1165 KO Donja Vogošća. |
| 7. | 1699/2 ✓ | oranica Užeženica; ORANICA | --- | 78 | 70 | Preuzeto dana 31.10.2007.god. iz ZK. ul. 1165 KO Donja Vogošća. |
| 8. | 1700/2 ✓ | oranica Hafizovo polje; ORANICA | 0001 | 51 | 70 | Preuzeto dana 31.10.2007.god. iz ZK. ul. 1165 KO Donja Vogošća. |
| 9. | 1700/4 | oranica; ORANICA | --- | 04 | 30 | Preuzeto dana 31.10.2007.god. iz ZK. ul. 1165 KO Donja Vogošća. |

B

Vlasnički list

| Rbr | UPISI | Primjedba |
|-----|-------|-----------|
|-----|-------|-----------|

| | | |
|----------------------------------------------------------------------------------|--------------------------------------------------------------------------------------------------------------------------------------------------------------------------------------------------------------------------------------------------------------------------------------------------------------------------------------------------------------------------------------------------------------|--------------------------------------------------------------------------|
|  | Broj: 1/1 Tip: DRŽAVNO VLASNIŠTVO DRŽAVNO VLASNIŠTVO, Adresa: ; JMB: null Pr. 23.07.1953.god. Dn. Br. 1459/53 Na osnovu pravomoćnog rješenja Sreske ekspropriacione komisije za srez Sarajevski u Sarajevu od 22.02.1952.god. Expr. Br. 12/51-2 zemljište opisano u A I listu uknjiženo kao: DRŽAVNO VLASNIŠTVO. | Preuzeto dana 31.10.2007.god. iz ZK. ul. 1165 KO Donja Vogošća. |
|  | Udio: 2: Tip: DRŽAVNO VLASNIŠTVO DRŽAVNI SEKRETARIJAT ZA POSLOVE NARODNE ODBRANE F.N.R.J., Adresa: ; JMB: null Pr. 12.07.1962.god. Dn. Br. 3988/62 Na osnovu rješenja Državnog sekretarijata za poslove narodne odbrane F.N.R.J. od 10.04.1962.god. Br. S. Pov. 211/62 upisano da je organ upravljanja nekretninama u A I listu.: DRŽAVNI SEKRETARIJAT ZA POSLOVE NARODNE ODBRANE F.N.R.J. | Preuzeto dana 31.10.2007.god. iz ZK. ul. 1165 KO Donja Vogošća. |

C Teretni list

| Rbr | UPISI | Iznos (KM) | Primjedba |
|-----|--------------|------------|-----------|
| | Nema tereta. | | |



Politička općina/opština: **VOGOŠĆA**
Katastarska općina/opština: **SP_DONJA VOGOŠĆA**

NAR i RZ broj: _____

ZK uložak: **5022**

Zemljišnoknjižni izvadak

A

Popisni list

| Rbr | Broj zemljišta (parcele) | OZNAKA NEKRETNINA | Površina | | | Primjedba |
|-----|--------------------------|-----------------------------------|----------|----|----------------|--------------------------------------------------------------------------|
| | | | ha | a | m ² | |
| 1. | 1575 | oranica; ORANICA 0001 00 50 | 0001 | 00 | 50 | Preuzeto dana 02.11.2007.god. iz ZK. ul. 1192 KO Donja Vogošća. |

B

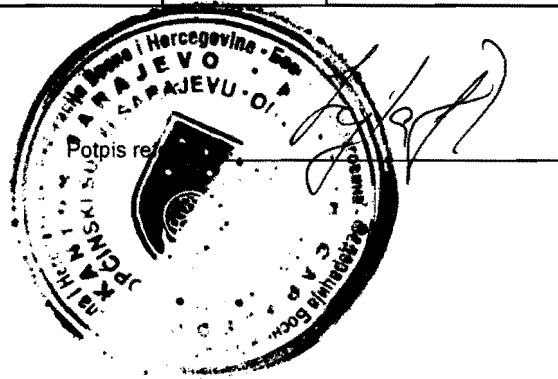
Vlasnički list

| Rbr | UPISI | Primjedba |
|-----|------------------------------------------------------------------------------------------------------------------------------------------------------------------------------------------------------------------------------------------------------------------------------------------------------------------|--------------------------------------------------------------------------|
| 1. | Udio: 1/1 Tip:DRŽAVNO VLASNIŠTVO DRŽAVNO VLASNIŠTVO, Adresa: ; JMB: null Pr. 01.11.1955.god. Dn. Br. 3002/55 Na osnovu rješenja Sreske eksproprijacione komisije za srez sarajevski u Sarajevu od 24.03.1955.god. Br. 12/57-3 zemljište opisano u A I listu uknjiženo kao: DRŽAVNO VLASNIŠTVO. | Preuzeto dana 02.11.2007.god. iz ZK. ul. 1192 KO Donja Vogošća. |

C

Teretni list

| Rbr | UPISI | Iznos (KM) | Primjedba |
|-----|--------------|------------|-----------|
| | Nema tereta. | | |



Opština : VOGOŠĆA

Posjedovni list : 78

Computer : SAR-INVENT5

ID : 12

Katastarski srez SARAJEVO

Katastarska opština Semizovac

Date : 10/9/2009

| Katbr. | Posjedni | DIO | SV |
|--------|------------------------------------------------|-----|----|
| 828 | DR@AVNI SEKRETARIJAT ZA NARODNU ODB BEOGRAD | 1/1 | D |

| Dio | Blok | Osnb | Podb | Brpl | Brsk | Naziv parcel | Kultura | Klasa | Površina | Br.prom. |
|----------------|------|------|------|------|------|--------------|-------------------|-------|----------|----------|
| | 000 | 1372 | 0 | 6 | 3 | SEMIZOVAC | Ost.neplodno zem. | 0 | 14 90 05 | |
| Ukupno: | | | | | | | | | 14 90 05 | |