



Република Српска  
Републичка управа за геодетске  
и имовинско-правне послове  
Бања Лука

**ПОДРУЧНА ЈЕДИНИЦА  
ВЛАСЕНИЦА**

Општина: В Л А С Е Н И Ц А  
Катастарски срез: ВЛАСЕНИЦА  
Катастарска општина: ВЛАСЕНИЦА 1  
Број: 21.16-952.1-1-3056/2009  
Датум: 10. 11. 2009

На основу члана 10. став 1. Закона о одржавању премјера и катастра земљишта ("Службени гласник Републике Српске", број 19/96), на захтјев

ОХР КАНЦЕЛАРИЈА ВИСОКОГ ПРЕДСТАВНИКА  
из ПОДЛУГОВИ, ПОДЛУГОВИ

издаје се


**ПОСЈЕДОВНИ ЛИСТ - ПРЕПИС  
број: 161 / 1**

| Подаци о посједнику на земљишту |                                      |                                    |             |
|---------------------------------|--------------------------------------|------------------------------------|-------------|
| Матични број                    | Индикације посједника                | Сједиште или пребивалиште и адреса | Дио посједа |
| 0000000012597                   | ОСНОВНИ СУД ВЛАСЕНИЦА<br>КОРИСНИК ДС | ВЛАСЕНИЦА                          | 1/1         |

| Подаци о земљишту |              |         |            |                  |       |                |        |              |           |
|-------------------|--------------|---------|------------|------------------|-------|----------------|--------|--------------|-----------|
| Блок              | Број парцеле |         | План Скица | Потес<br>Култура | Класа | Површина<br>м2 | Приход | СП<br>Припис | Примједба |
|                   | основни      | подброј |            |                  |       |                |        |              |           |
|                   | 401          | 2       | 10         | ОПШТИНСКИ СУД    |       | 405            | .00    | 70/ 2008     | ДС.       |
|                   |              | 1       | 24         | кућа и зграда    |       | 405            | .00    | 161          |           |

Накнада је ослобођена на основу члана 7. Закона о накнадама за коришћење података премјера и катастра некретнина и вршење услуга у области премјера и катастра некретнина ("Службени гласник РС", бр. 19/96).

Ovoj parceli novog premjera odgovaraju parcele starog kat. operata kc. br. 5/228 dio, 5/198 dio K.O. Vlasenica.



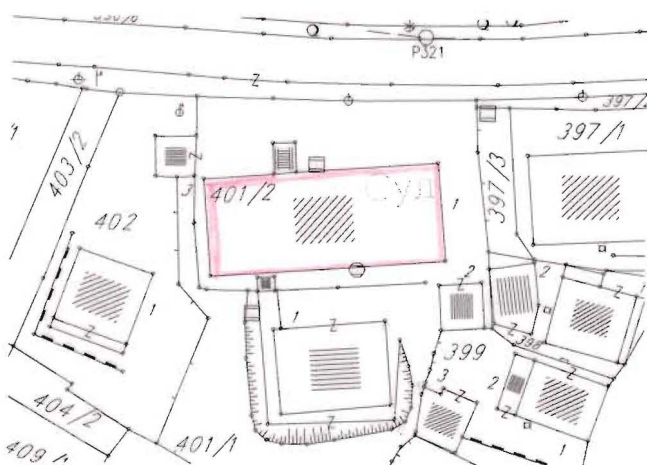
Шеф подручне јединице:

ПЕТРОВИЋ ЖЕЉКО

Подручна јединица VLASENICA

# КОПИЈА КАТАСТАРСКОГ ПЛАНА

Размјера 1:1000




Катастарски подаци: 21.16/952.1-3-258/09

| Број посједовног листа | Број парцеле |                                          | Култура и класа | м <sup>2</sup> | Посједник              |
|------------------------|--------------|------------------------------------------|-----------------|----------------|------------------------|
|                        | Нови премјер | Стари премјер                            |                 |                |                        |
| 161                    | 401/2        | 5/228 одр., 5/198 одр.<br>К.О. VLASENICA | КУЋА 1 ЗГ.      | 405            | ОСНОВНИ СЛОД VLASENICA |
|                        |              |                                          |                 |                |                        |
|                        |              |                                          |                 |                |                        |
|                        |              |                                          |                 |                |                        |
|                        |              |                                          |                 |                |                        |

Мјесто и датум: VLASENICA, 11. 11. 2009.

Израдио:

*Mjestom Mitov*



Овјерава:

*[Signature]*



ORGAN KOJI VODI JAVNU EVIDENCIJU (naziv, sjedište, kontakt-podaci, ovlašteno službeno lice):

Opština Vlasenica – ODJEL ZA KATASTAR, sef ureda: Mr Petrovic Zeljko, dipl. iur.

| Rbr | PODACI O NEKRETNINAMA (prema posljednjem stanju u katastru) |                                                               |
|-----|-------------------------------------------------------------|---------------------------------------------------------------|
| 1   | NAZIV POLITIČKE OPŠTINE / OPĆINE                            | Vlasenica                                                     |
| 2   | NAZIV KATASTARSKE OPŠTINE / OPĆINE                          | Vlasenica 1                                                   |
| 3   | BROJ POSJEDOVNOG LISTA                                      | 161/1                                                         |
| 4   | BROJ KATASTARSKE PARCELE<br>(stari i novi premjer)          | 5/228 dio, 5/198 dio K.o. Vlasenica<br>401/2 zgrada br.1      |
| 5   | OZNAKA PARCELE                                              | Opštinski sud, kuca i zgrada                                  |
| 6   | POVRŠINA PARCELE                                            | 495 m <sup>2</sup> <i>četiristotine i pet metara kvadrata</i> |
| 7   | PODACI O POSJEDNIKU (i dio posjeda)                         | Osnovni sud Vlasenica Korisnik DS                             |
| 8   | OSTALE NAPOMENE                                             | 31.12.1991. god. Dr. sv. Opštinski sud Vlasenica              |

