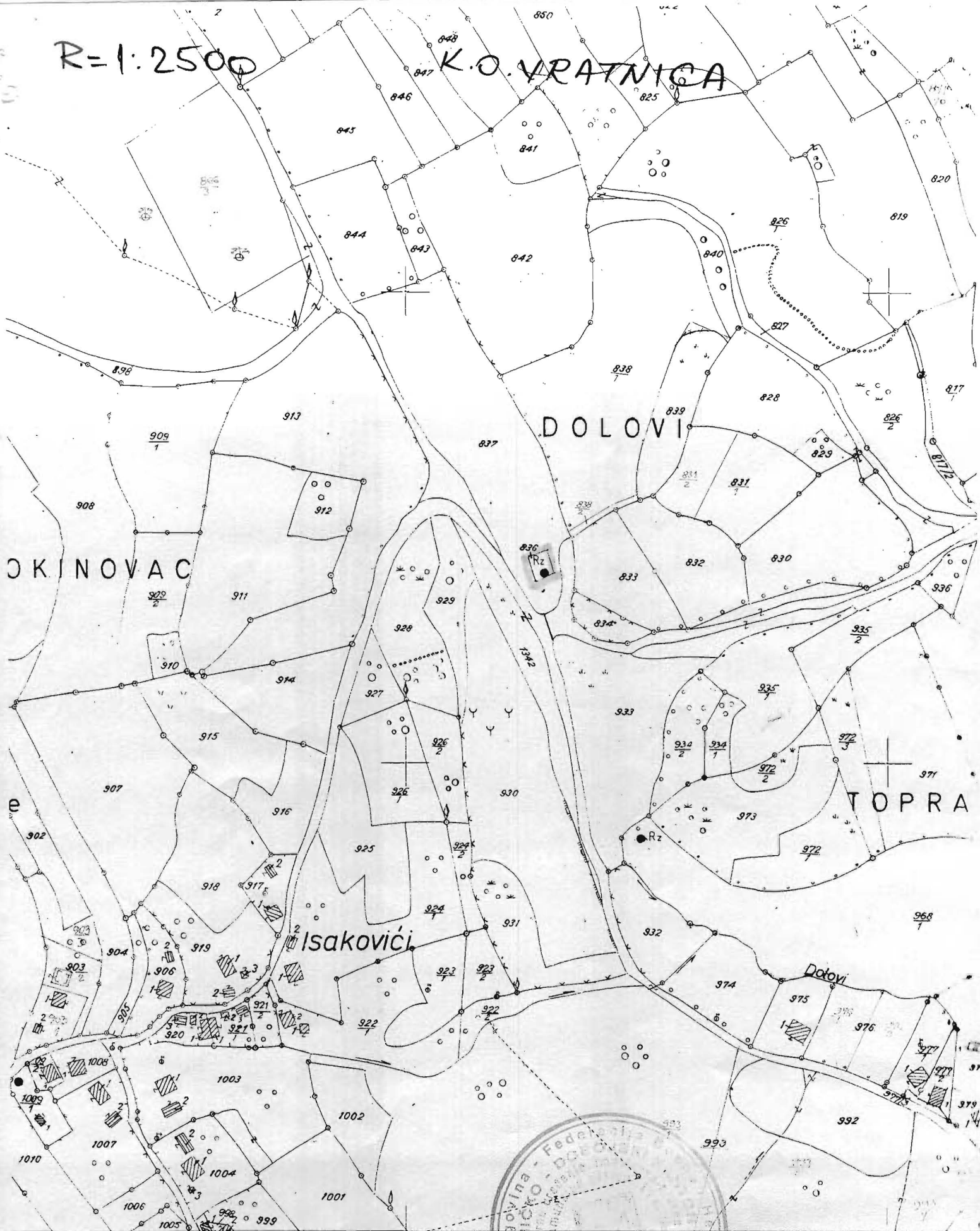




R=1:2500

K.O. VRATNICA



OKINOVAC

DOLOVI

TOPRA

Isakovići

Dolovi

VISOKO; 23.09.2009.

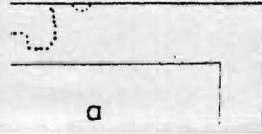
CI O SNIMANJU

a Aerofotogrametrijsko snimanje 1982 god



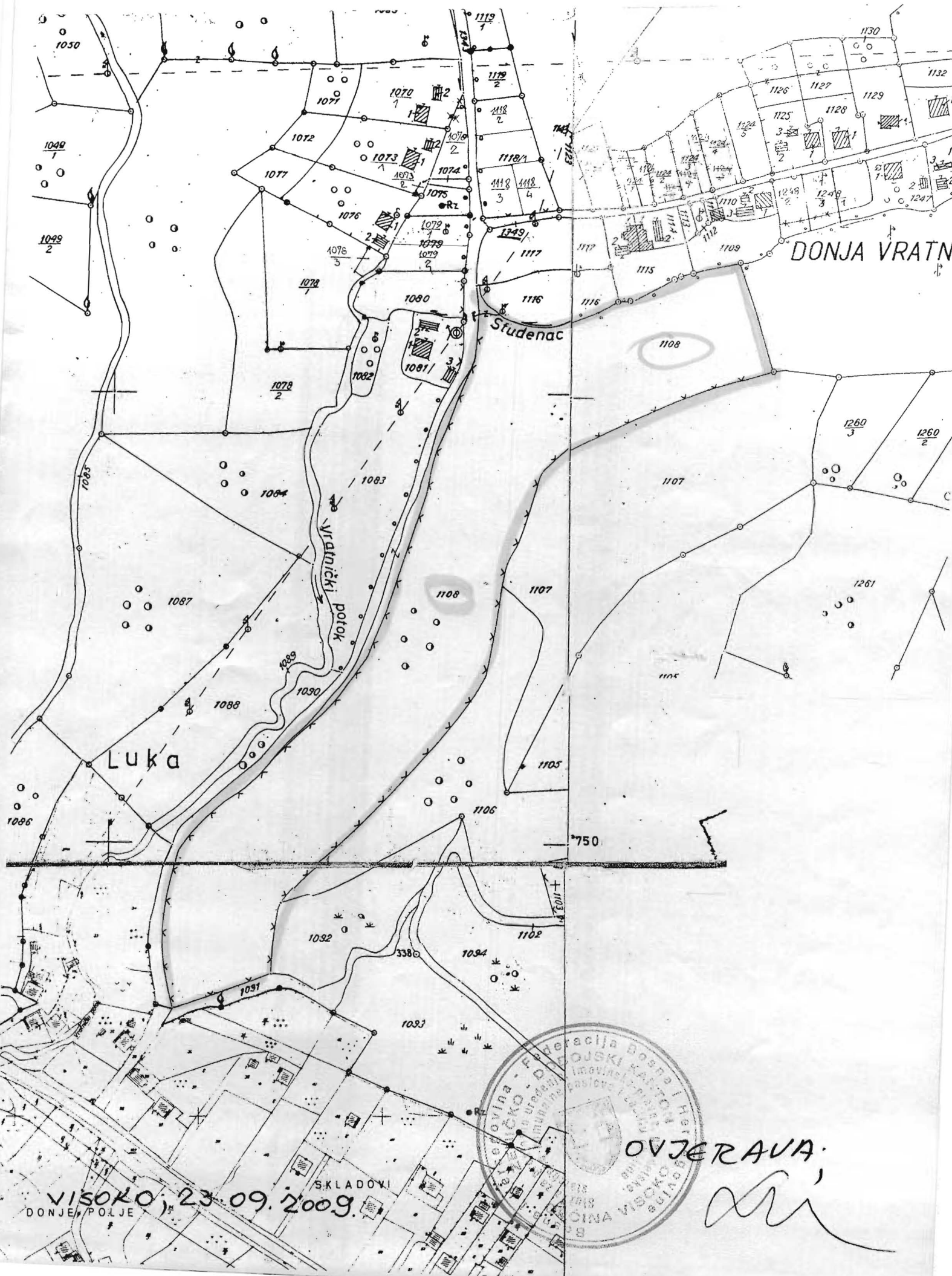
OVJERAVA

*[Handwritten signature]*



R = 1:2500

K.O. VRATNICA



VISOKO, 23.09.2009.



OVJERAVA

ORGAN KOJI VODI JAVNU EVIDENCIJU (naziv, sjedište, kontakt-podaci, ovlašteno službeno lice):

**OPĆINA VISOKO, Općinska služba za prostorno uređenje, imovinsko-pravne, geodetske, stambeno-komunalne poslove i zaštitu okoline**

Rbr.	PODACI O NEKRETNINAMA (prema posljednjem stanju u katastru)	
1.	NAZIV POLITIČKE OPŠTINE/OPĆINE	<i>Visoko</i>
2.	NAZIV KATASTARSKE OPŠTINE/OPĆINE	<i>Vratnica</i>
3.	BROJ POSJEDOVNOG LISTA	<i>148</i>
4.	BROJ KATASTARSKE PARCELE (stari i novi premjer)	<i>836</i>
5.	OZNAKA PARCELE -naziv	<i>«Dolovi» objekat spoljnjeg vod.</i>
6.	POVRŠINA PARCELE	<i>150 m<sup>2</sup></i>
7.	PODACI O POSJEDNIKU (i dio posjeda)	<i>SAVEZNI SEKRETARIJAT ZA NO sa dijelom 1/1 Beograd</i>
8.	OSTALE NAPOMENE	<i>Na snazi novi premjer (stanje u katastru i zemljišnoj knjizi isto)</i>

ORGAN KOJI VODI JAVNU EVIDENCIJU (naziv, sjedište, kontakt-podaci, ovlašteno službeno lice):

**OPĆINA VISOKO, Općinska služba za prostorno uređenje, imovinsko-pravne, geodetske, stambeno-komunalne poslove i zaštitu okoline**

Rbr.	PODACI O NEKRETNINAMA (prema posljednjem stanju u katastru)	
1.	NAZIV POLITIČKE OPŠTINE/OPĆINE	<i>Visoko</i>
2.	NAZIV KATASTARSKE OPŠTINE/OPĆINE	<i>Vratnica</i>
3.	BROJ POSJEDOVNOG LISTA	<i>148</i>
4.	BROJ KATASTARSKE PARCELE (stari i novi premjer)	<i>1108</i>
5.	OZNAKA PARCELE -naziv	<i>«Vratnica» ostalo neplodno zemljište</i>
6.	POVRŠINA PARCELE	<i>31510 m<sup>2</sup></i>
7.	PODACI O POSJEDNIKU (i dio posjeda)	<i>SAVEZNI SEKRETARIJAT ZA NO sa dijelom 1/1 Beograd</i>
8.	OSTALE NAPOMENE	<i>Na snazi novi premjer (stanje u katastru i zemljišnoj knjizi isto)</i>

BOSNA I HERCEGOVINA  
FEDERACIJA BOSNE I HERCEGOVINE  
OPĆINSKI SUD VISOKO  
ZEMLJIŠNOKNJIŽNI URED/KANCELARIJA  
11.09.2009

Politička općina/opština: **VISOKO**  
Katastarska općina/opština: **VRATNICA**

0410-NAR-09-0011726  
NAR i RZ BROJ: \_\_\_\_\_

ZK uložak: **148**

## Zemljišnoknjižni izvadak

### A

#### Popisni list

Rbr	Broj zemljišta (parcele)	OZNAKA NEKRETNINA	Površina			Primjedba
			ha	a	m²	
1.	836	DOLOVI OBJEKAT SPOLJNEG VOD 0 --- 01 50	---	01	50	PREUZETO 10.05.2005.IZ KATASTRA NEKRETNINA
2.	1108	VRATNICA OSTALO NEPLOD.ZEMLJ. 0 0003 15 10	0003	15	10	PREUZETO 10.05.2005.IZ KATASTRA NEKRETNINA

### B

#### Vlasnički list

Rbr	UPISI	Primjedba
1.	Udio: 1/1 Tip:Pravo raspolaganja SAVEZNI SEKRETARIJAT ZA NO , Adresa: ; JMB: 0000007093608	PREUZETO 30.05.2005 IZ KATASTRA NEKRETNINA

### C

#### Teretni list

Rbr	UPISI	Iznos (KM)	Primjedba
	Nema tereta.		



Potpis referenta: \_\_\_\_\_

SUD KOJI VODI JAVNU EVIDENCIJU (naziv, sjedište, kontakt-podaci, ovlašteno službeno lice):

OPĆINSKI SUD VISOKO

Rbr.	PODACI O NEKRETNINAMA	31.12.1991.	18.03.2005.	Trenutno stanje
1.	NAZIV POLITIČKE OPŠTINE / OPĆINE	VISOKO	VISOKO	VISOKO
2.	NAZIV KATASTARSKE OPŠTINE / OPĆINE	VRATNICA	VRATNICA	VRATNICA
3.	BROJ ZEMLJIŠNO-KNJIŽNOG ULOŠKA	148	148	148
4.	OZNAKA NEKRETNINA (opis i površina)	OBJEKAT SPOLJNEG VOD OSTALO NEPLODNO ZEMLJISTE 31660 M2	OBJEKAT SPOLJNEG VOD OSTALO NEPLODNO ZEMLJISTE 31660 M2	OBJEKAT SPOLJNEG VOD OSTALO NEPLODNO ZEMLJISTE 31660 M2
5.	BROJ ZEMLJIŠTA (stari i novi broj parcele)	836 1108	836 1108	836 1108
6.	VRSTA / OBLIK IMOVINE / SVOJINE	DRŽAVNO VLASNIŠTVO	DRŽAVNO VLASNIŠTVO	DRŽAVNO VLASNIŠTVO
7.	NOSILAC PRAVA VLASNIŠTVA			
8.	NOSILAC PRAVA RASPOLAGANJA	SAVEZNI SEKRETARIJAT ZA NO	SAVEZNI SEKRETARIJAT ZA NO	SAVEZNI SEKRETARIJAT ZA NO
9.	NOSILAC PRAVA UPRAVLJANJA			
10.	NOSILAC PRAVA KORIŠTENJA			
11.	NOSILAC NEKOG DRUGOG STVARNOG PRAVA			
12.	TERETI I OGRANIČENJA			
13.	OSTALE NAPOMENE			