

KATASTARSKOKNJIŽNI IZVODAK

B L I S T

Općina: VISOKO			Br. kku.	St.	
Katastarski srez: VISOKO	Vlasnik, nosioci prava raspolaganja				
Katastarska općina: VISOKO (26)	i prava korištenja na zemljištu	22.10.09	2488	1	
Matični broj Indikacija nosioca prava na zemljištu Sjedište ili prebivalište i adresa	Šifra Vrsta prava na zemljištu	Obim prava na zemlj.	Broj dnevnika i datum upisa i brisanja	Redni Br. upisa u C Listu	Primjedba
1		3	4	5	6
9026000330002 NOSIOCI PR. NA PDZ K.C. 33 ZGRADE NA PARCELI 33	300 POSJEDNIK	1/1			

A L I S T

Općina: VISOKO			Br. kku.	St.							
Katastarski srez: VISOKO	Popis zemljišta										
Katastarska općina: VISOKO (26)		22.10.09	2488	1							
Parcela Osn. Pod	Br. Zg. Pod. ra	Br. Pl. an	Naziv parcele ili ulica i kućni broj	Šifra	Kultura i klasa ili način korištenja zemljišta	Površina ha a m ²	Šif. Ter. eta	Pripis ili otpis			Redni br. upisa u C listu
1	2	3	4	5	6	7	8	9	10	11	12
33	1	1	ULICA JNA	546 746	ZGRADA DPR, DPO, SIZ ZEM. UZ Z. DPZ, DPO, SIZ	1 31 2 05					
UKUPNA POVRŠINA						3 36					

UNIJETI 12 CRPC, KKK 2738

A1 B1 L I S T

Općina: VISOKO			Br. kku.	St.																		
Katastarski srez: VISOKO	Podaci o zgradil, posebnim dijelovima, zgrade, vlasniku i nosiocu prava																					
Katastarska općina: VISOKO (26)	raspolaganja	22.10.09	2488	1																		
Br. S. pod. ulok	Parcela Broj Pod.	Br. Zg. rad.	God. izgrad.	Vr. izgrad.	Br. ul. az.	Sp. rad.	Ozn. elab.	Br. so. ba.	Br. po. pr.	K. u. h.	K. u. p.	W. C.	O. s. t.	Povr. u m ²	Šif. Namjena korištenja objekta	Pripis ili otpis			Br. u C list			
1	2	3	4	5	6	7	8	9	10	11	12	13	14	15	16	17	18	19	20	21	22	23
11	33	1	959	11	1									131	546	ZGRADA DPR, DPO, SIZ						
22						PD	1							21	6111	POMOĆNA PROSTORIJA						
22						PR	3		2					88	5411	POSL. PROST. U VANPR.						
32						PD	2							17	6111	POMOĆNA PROSTORIJA						
32						1	4		4					106	5411	POSL. PROST. U VANPR.						
UKUPNA POVRŠINA														363								
Matični	Indikacija nosioca prava na objektu Sjedište ili prebivalište i adresa							Šifra	Vrsta prava	Obim prava	Br. pod	Br. dnevnika i dat. upisa ili bri.	Broj upisa u C list									
1	2							3	4	5	6	7										
9026000330002	NOSIOCI PR. NA PDZ K.C. 33 ZGRADE NA PARCELI 33							225	PR. KOR. ZAJ. DIJ. Z	1/1	1											
0000001103547	SIZ ZDR. ZAŠTITE SARAJEVO OSN. ZAJ. VISOKO, JNA 11							300	POSJEDNIK	1/1	2											
0000001103806	SIZ PIO OZ VISOKO SO VISOKO							300	POSJEDNIK	1/1	3											

Naknada u iznosu od..... KM prema općinskoj taksu je prepis vjeran originalu tvrdi i ovjerava o naknadama za korištenje i vršenje usluga u oblasti premera, katastra zemljišta, katastra komunalnih uređaja i katastra nekretnina, naplaćena i zavedena u spisak taksa pod brojem...../20..



R = 1:500

1677

1665

1676

1675
1674
1673
1672

1671

1669 1670

1668

1667

1666

46

34/1

45

33

34/2

31

30

40

32

29

39

35/1

35/2

28/1

61

27/2

27/1

28/2

1154

26

62

63/1

25/1

24

25/2

63/2

63/3

23/3

23/2

O. VISOKO

64



Politička općina/opština: **VISOKO**
Katastarska općina/opština: **VISOKO**

04-0-NAR-09-013687
NAR i RZ BROJ: _____
ZK uložak: **2488**

Zemljišnoknjižni izvadak

A

Popisni list

Rbr	Broj zemljišta (parcele)	OZNAKA NEKRETNINA	Površina			Primjedba
			ha	a	m ²	
1.	33	ULICA JNA; ZEM.UZ Z.DPZ,DPO,SIZ 0 ZGRADA DPR,DPO,SIZ 1	---	03	36	ETAŽIRANJE: ZK.UL.6419 ZK.UL.6420 ZK.UL.6421 ZK.UL.6422

B


Vlasnički list

Rbr	UPISI	Primjedba
1.	Udio: 1/1 Tip:Pr.zaj.kor.zemljišta zgrade NOSIOCI PR. NA PDZ K.C. 33 , Adresa: ; JMB: 9026000330002	PREUZETO 30.05.2005 IZ KATASTRA NEKRETNINA
2.	Udio: 1/1 Tip:Pravo raspolaganja OPĆINA VISOKO , Adresa: ; JMB: 0000001021559	PREUZETO 30.05.2005 IZ KATASTRA NEKRETNINA

C

Teretni list

Rbr	UPISI	Iznos (KM)	Primjedba
	Nema tereta.		



Potpis referenta:

Politička općina/opština: **VISOKO**

Katastarska općina/opština: **VISOKO**

041-a-NAR-09-013690

NAR i RZ BROJ: _____

ZK uložak: **6421**

Zemljišnoknjižni izvadak

A

Popisni list

Rbr	Broj zemljišta (parcele)	OZNAKA NEKRETNINA	Površina			Primjedba
			ha	a	m ²	
1.	33/E2	ULICA JNA; pom.prostorija u zgradi DPR,DPO,SIZ u ul.JNA bb,izgrađenoj na k.č.33 KO Visoko,ulaz -,sprat PD,ozn.dijela 2,pov.17 m2 POMOĆNA PROSTORIJA	---	00	17	Preuzeto 21.12.2006 iz kk.ul.2488,podul.3 KO Visoko na osnovu čl.93 ZZK FBiH ("Sl.novine FBiH"58/02,19/03 i 54/04)

B


Vlasnički list

Rbr	U.P.I.S.I	Primjedba
1.	Udio: 1/1 Tip:Pravo raspolaganja SIZ PIO OZ VISOKO , Adresa: ; JMB: 0000001103806 Preuzeto 21.12.2006 iz kk.ul.2488,podul.3 KO Visoko na osnovu čl.93 ZZK FBiH ("Sl.novine FBiH"58/02,19/03 i 54/04)	Preuzeto 21.12.2006 iz kk.ul.2488,podul.3 KO Visoko na osnovu čl.93 ZZK FBiH ("Sl.novine FBiH"58/02,19/03 i 54/04)

C

Teretni list

Rbr	U.P.I.S.I	Iznos (KM)	Primjedba
	Nema tereta.		



Potpis referenta: _____

Politička općina/opština: **VISOKO**
Katastarska općina/opština: **VISOKO**

NAR i RZ BROJ: _____

ZK uložak: **6422**

Zemljišnoknjižni izvadak

A

Popisni list

Rbr	Broj zemljišta (parcele)	OZNAKA NEKRETNINA	Površina			Primjedba
			ha	a	m ²	
1.	33/E4	ULICA JNA; posl.prostor u vanpr.u zgradi DPR,DPO,SIZ u ul.JNA bb,izgrađenoj na k.č.33 KO Visoko,ulaz -,sprat 1,ozn.dijela 4,pov.106 m2 POSL.PROST. U VANPR. --- 01 06	---	01	06	Preuzeto 21.12.2006 iz kk.ul.2488,podul.3 KO Visoko na osnovu čl.93 ZZK FBiH ("Sl.novine FBiH"58/02,19/03 i 54/04)

B


Vlasnički list

Rbr	UPISI	Primjedba
1.	Udio: 1/1 Tip:Pravo raspolaganja SIZ PIO OZ VISOKO , Adresa: ; JMB: 0000001103806 Preuzeto 21.12.2006 iz kk.ul.2488,podul.3 KO Visoko na osnovu čl.93 ZZK FBiH ("Sl.novine FBiH"58/02,19/03 i 54/04)	Preuzeto 21.12.2006 iz kk.ul.2488,podul.3 KO Visoko na osnovu čl.93 ZZK FBiH ("Sl.novine FBiH"58/02,19/03 i 54/04)

C

Teretni list

Rbr	UPISI	Iznos (KM)	Primjedba
	Nema tereta.		



Potpis referenta: _____

SUD KOJI VODI JAVNU EVIDENCIJU (naziv, sjedište, kontakt-podaci, ovlašteno službeno lice):

OPĆINSKI SUD VISOKO

Rbr.	PODACI O NEKRETNINAMA	31.12.1991.	18.03.2005.	Trenutno stanje
1.	NAZIV POLITIČKE OPŠTINE / OPĆINE	VISOKO	VISOKO	VISOKO
2.	NAZIV KATASTARSKE OPŠTINE / OPĆINE	VISOKO	VISOKO	VISOKO
3.	BROJ ZEMLJIŠNO-KNJIŽNOG ULOŠKA	2488	2488 6419 6420	2488 6419 6420
4.	OZNAKA NEKRETNINA (opis i površina)	ZGRADA I ZEMLJISTE DPR, DPO I SIZ 336 M2	SA ETAZNIM DJELOM 21 M2 88 M2	SA ETAZNIM DJELOM 21 M2 88 M2
5.	BROJ ZEMLJIŠTA (stari i novi broj parcele)	33	33/E1 33/E3	33/E3
6.	VRSTA / OBLIK IMOVINE / SVOJINE	DRŽAVNO VLASNIŠTVO	DRŽAVNO VLASNIŠTVO	DRŽAVNO VLASNIŠTVO
7.	NOSILAC PRAVA VLASNIŠTVA			
8.	NOSILAC PRAVA RASPOLAGANJA	OPCINA VISOKO	SIZ ZDR. ZASTITE SARAJEVO OSN. ZAJ.	SIZ ZDR. ZASTITE SARAJEVO OSN. ZAJ.
9.	NOSILAC PRAVA UPRAVLJANJA			
10.	NOSILAC PRAVA KORIŠTENJA			
11.	NOSILAC NEKOG DRUGOG STVARNOG PRAVA			
12.	TERETI I OGRANIČENJA			
13.	OSTALE NAPOMENE			

SUD KOJI VODI JAVNU EVIDENCIJU (naziv, sjedište, kontakt-podaci, ovlašteno službeno lice):

OPĆINSKI SUD VISOKO

Rbr.	PODACI O NEKRETNINAMA	31.12.1991.	18.03.2005.	Trenutno stanje
1.	NAZIV POLITIČKE OPŠTINE / OPĆINE	VISOKO	VISOKO	VISOKO
2.	NAZIV KATASTARSKE OPŠTINE / OPĆINE	VISOKO	VISOKO	VISOKO
3.	BROJ ZEMLJIŠNO-KNJIŽNOG ULOŠKA	2488	2488 6421 6422	2488 6421 6422
4.	OZNAKA NEKRETNINA (opis i površina)	ZGRADA I ZEMLJISTE DPR, DPO I SIZ 336 M2	SA ETAZNIM DJELOM 17 M2 106 M2	SA ETAZNIM DJELOM 17 M2 106 M2
5.	BROJ ZEMLJIŠTA (stari i novi broj parcele)	33	33/E2 33/E4	33/E2 33/E4
6.	VRSTA / OBLIK IMOVINE / SVOJINE	DRŽAVNO VLASNIŠTVO	DRŽAVNO VLASNIŠTVO	DRŽAVNO VLASNIŠTVO
7.	NOSILAC PRAVA VLASNIŠTVA			
8.	NOSILAC PRAVA RASPOLAGANJA	OPCINA VISOKO	SIZ PIO OZ VISOKO	SIZ PIO OZ VISOKO
9.	NOSILAC PRAVA UPRAVLJANJA			
10.	NOSILAC PRAVA KORIŠTENJA			
11.	NOSILAC NEKOG DRUGOG STVARNOG PRAVA			
12.	TERETI I OGRANIČENJA			
13.	OSTALE NAPOMENE			