



Република Српска
Републичка управа за геодетске
и имовинско-правне послове
Бања Лука

**ПОДРУЧНА ЈЕДИНИЦА
ВИШЕГРАД**

Општина: В И Ш Е Г Р А Д
Катастарски срез: ВИШЕГРАД
Катастарска општина: ВИШЕГРАД 2
Број: 21.15-952.1-1-3163/2009
Датум: 10. 11. 2009

На основу члана 10. став 1. Закона о одржавању премјера и катастра земљишта ("Службени гласник Републике Српске", број 19/96), на захтјев

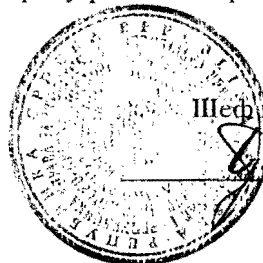
ОХР
из ,
издаје се

**ПОСЈЕДОВНИ ЛИСТ - ПРЕПИС
број: 166 / 0**

Подаци о посједнику на земљишту			
Матични број	Индикације посједника	Сједиште или пребивалиште и адреса	Дио посједа
0000000004653	ДР.СВ.:ОПШТИНСКА КОНФЕРЕНЦИЈА ССРН КОРИСНИК ДС	БУКА КАРАЦИЋА	1/1

Подаци о земљишту										
Блок	Број парцеле		План Скица	Потес Култура	Класа	Површина м2	Приход	СП		Примједба
	основни	подброј						Припис		
	1559		24 49	НОВА МАХАЛА двориште		180	.00	0/	0	
		1		кућа и зг.		150	.00	0/	0	
						330	.00			

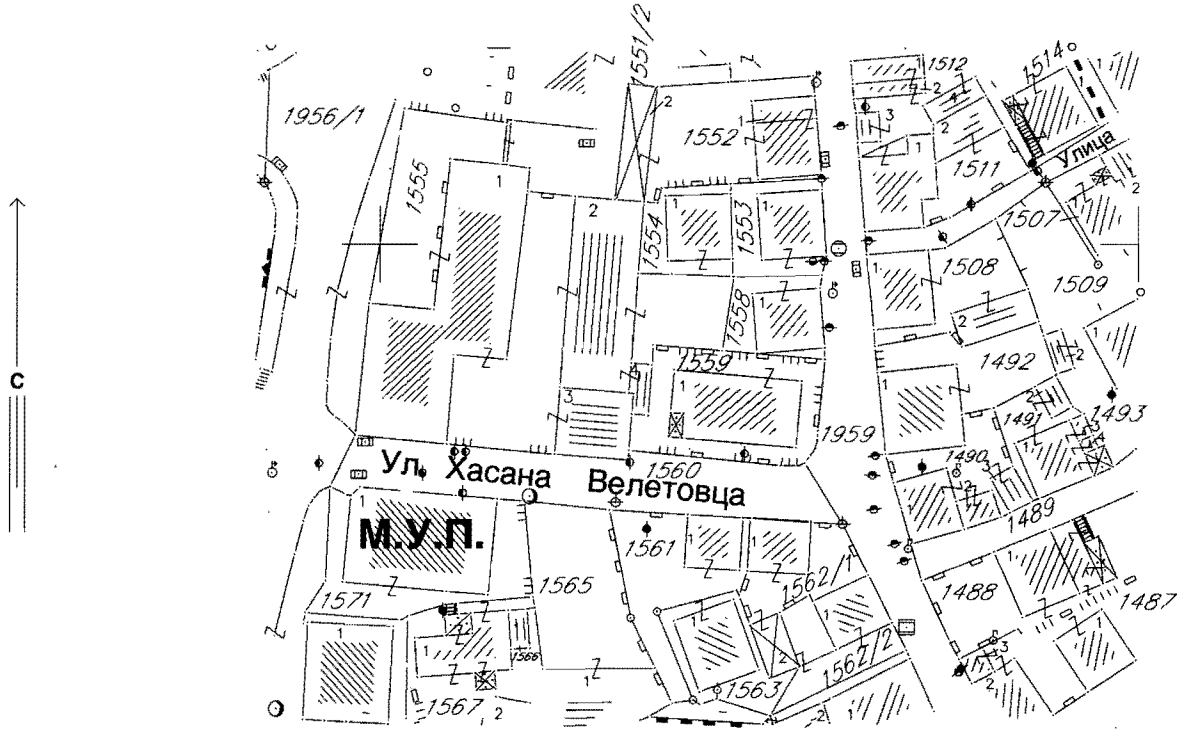
Накнада је ослобођена на основу члана 7. Закона о накнадама за коришћење података премјера и катастра некретнина и вршење услуга у области премјера и катастра некретнина ("Службени гласник РС", бр. 19/96).



Шеф подручне јединице:

КОПИЈА КАТАСТАРСКОГ ПЛАНА

Размјера 1: 1000




Катастарски подаци: СТАЊЕ СА КРАЈЕМ, 31.12.1991. ГОДИНЕ.

Број посједовног листа	Број парцеле		Култура и класа	Површина	Посједник
	Нови премјер	Стари премјер			
166	1559 НОВА МАКАДА	I/200	ДВОРИШТЕ	180	ДР. СБ. ОПШТИНСКА КОНФЕРЕНЦИЈА
		I/202	КУЉА И СРП	150	СРП ВИШЕГРАД
		I/412 2 по			ХАСАНА БЕЛЕТОВЦА
		К.О. ВИШЕГРАД			ВИШЕГРАД
УПРЕДИМО: <i>Габријела Божо</i>					

Број протокола: _____
Мјесто и датум: Вишеград, 10.11.2009.

Израдио: *Џејмс Шабозарић*



Овјерава: *[Signature]*

ORGAN KOJI VODI JAVNU EVIDENCIJU (naziv, sjedište, kontakt-podaci, ovlašteno službeno lice):
Republička uprava za geodetske poslove i imovinsko - pravne poslove Banja Luka, područna jedinica Višegrad

Rbr.	PODACI O NEKRETNINAMA (prema posljednjem stanju u katastru)	
01.	NAZIV POLITIČKE OPŠTINE / OPĆINE	VIŠEGRAD
02.	NAZIV KATASTARSKE OPŠTINE / OPĆINE	VIŠEGRAD 2
03.	BROJ POSJEDOVNOG LISTA	166
04.	BROJ KATASTARSKE PARCEL (stari i novi premjer)	1559
5.	OZNAKA PARCELE	
06.	POVRŠINA PARCELE	330
07.	PODACI O POSJEDNIKU (i dio posjeda)	DS.OPĆINSKA KONFERENCIJA
08.	OSTALE NAPOMENE	

Politička općina/opština: VIŠEGRAD
Katastarska općina/opština: SP_VIŠEGRAD

09101709-2070
NAR I RZ BROJ: _____

ZK uložak: 2032

Zemljišnoknjižni izvadak

A

Popisni list

Rbr	Broj zemljišta (parcele)	OZNAKA NEKRETNINA	Površina			Primjedba
			ha	a	m ²	
1.	1/201 ✓	gradilište; Gradilište --- 01 67	---	01	67	Dana 10.11.2008. godine preuzeto iz ZK.ul.br.1169.KO Višegrad.
2.	1/202 ✓	vrt u Novoj mahali; Vrt --- 00 89	---	00	89	Dana 10.11.2008. godine preuzeto iz ZK.ul.br.1169.KO Višegrad.

B

Vlasnički list

Rbr	U P I S I	Primjedba
1.	Udio: 1/1 Tip:vlasništvo DRŽAVNA SVOJINA. Adresa: Višegrad,Nepoznata BB; JMB: null Pr.29.9.1964. Dn:511/64 Na osnovu rješenja Odjeljenja za finansije Narodnog odbora opštine Višegrad broj:04/7-441 od 29.9.1964. zemljište opisano u listu A pod I uknjižuje se kao: DRŽAVNA SVOJINA.	Dana 10.11.2008. godine preuzeto iz ZK.ul.br.1169.KO Višegrad.

C

Teretni list

Rbr	U P I S I	Iznos (KM)	Primjedba
1.	Pr.29.9.1964. Dn:512/64 N.o. rješenja SO-e Višegrad 6.8.1964. br.PR:04/7-66 uknjižuje se pravo korišćenja neizgrađenog građevinskog zemljišta opisanom u A listu pod I u korist: DRŽAVNE SVOJINE. Zabilježuje se kao organ upravljanja Skupština opštine Višegrad.		Dana 10.11.2008. godine preuzeto iz ZK.ul.br.1169.KO Višegrad.

Potpis referenta: _____

Andrić

SUD / ORGAN KOJI VODI JAVNU EVIDENCIJU (naziv, sjedište, kontakt-podaci, ovlašteno službeno lice): OSNOVNI SUD VIŠEGRAD

Rbr.	PODACI O NEKRETNINAMA	31.12.1991.	18.03.2005.	Trenutno stanje
1.	NAZIV POLITIČKE OPŠTINE / OPĆINE	VIŠEGRAD	VIŠEGRAD	VIŠEGRAD
2.	NAZIV KATASTARSKE OPŠTINE / OPĆINE	SP VIŠEGRAD	SP VIŠEGRAD	SP VIŠEGRAD
3.	BROJ ZEMLJIŠNO-KNJIŽNOG ULOŠKA	2032	2032	2032
4.	OZNAKA NEKRETNINA (opis i površina)	GRADILIŠTE 01 67 VRT 89	GRADILIŠTE 01 67 VRT 89	GRADILIŠTE 01 67 VRT 89
5.	BROJ ZEMLJIŠTA (stari i novi broj parcele)	1/201, 1/202	1/201, 1/202	1/201, 1/202
6.	VRSTA / OBLIK IMOVINE / SVOJINE	DRŽAVNA SVOJINA	DRŽAVNA SVOJINA	DRŽAVNA SVOJINA
7.	NOSILAC PRAVA VLASNIŠTVA			
8.	NOSILAC PRAVA RASPOLAGANJA			
9.	NOSILAC PRAVA UPRAVLJANJA	SKUPŠTINA OPŠTINE	SKUPŠTINA OPŠTINE	SKUPŠTINA OPŠTINE
10.	NOSILAC PRAVA KORIŠTENJA			
11.	NOSILAC NEKOG DRUGOG STVARNOG PRAVA			
12.	TERETI I OGRANIČENJA			
13.	OSTALE NAPOMENE			

Politička općina/opština: VIŠEGRAD
Katastarska općina/opština: SP_VIŠEGRAD

091-0-17-09-0-2069
NAR i RZ BROJ: _____

ZK uložak: 89

Zemljišnoknjižni izvadak

A

Popisni list

Ostali upisi u ovom listu su ispušteni.

Rbr	Broj zemljišta (parcele)	OZNAKA NEKRETNINA	Površina			Primjedba
			ha	a	m ²	
2.	1/412 ✓	Ulica Karađorđeva; Neplodno ----- 00 92	----	00	92	Preuzeto dana 14.3.2006.god. iz ZK uloška broj 152 KO višegrad. 091-0-DN-07-000 371

B


Vlasnički list

Rbr	U P I S I	Primjedba
2.	Udio: 1/1 Tip:Prava svojine DRŽAVNA SVOJINA, Adresa: Višegrad,Nepoznata BB; JMB: null Pr.14septembar 1962 DN-519/1962 Na osnovu rješenja Odjeljenja za finansije Narodnog odbora opštine Višegrad broj 04/2-441 od 7 avgusta 1962 godine, zemljište opisano u listu A pod I uknjižuje se kao: DRUŠTVENA SVOJINA	

C

Teretni list

Rbr	U P I S I	Iznos (KM)	Primjedba
1.	Pr.14 septembra 1962 DN-520/62 Na osnovu rješenja Narodnog odbora opštine Višegrad, 7 avgusta 1962, broj 04/2-66, uknjižuje se pravo korištenja neizgrađenog gradskog zemljišta opisano u A listu pod I u korist: Narodnog odbora opštine Višegrad.		Preuzeto dana 14.3.2006.god. iz ZK uloška broj 152 KO Višegrad.

Podpis referenta: 



SUD / ORGAN KOJI VODI JAVNU EVIDENCIJU (naziv, sjedište, kontakt-podaci, ovlašteno službeno lice): OSNOVNI SUD VIŠEGRAD

Rbr.	PODACI O NEKRETNINAMA	31.12.1991.	18.03.2005.	Trenutno stanje
1.	NAZIV POLITIČKE OPŠTINE / OPĆINE	VIŠEGRAD	VIŠEGRAD	VIŠEGRAD
2.	NAZIV KATASTARSKE OPŠTINE / OPĆINE	SP VIŠEGRAD	SP VIŠEGRAD	SP VIŠEGRAD
3.	BROJ ZEMLJIŠNO-KNJIŽNOG ULOŠKA	89	89	89
4.	OZNAKA NEKRETNINA (opis i površina)	ULICA 00 92	ULICA 00 92	ULICA 00 92
5.	BROJ ZEMLJIŠTA (stari i novi broj parcele)	1/412	1/412	1/412
6.	VRSTA / OBLIK IMOVINE / SVOJINE	DRŽAVNA SVOJINA	DRŽAVNA SVOJINA	DRŽAVNA SVOJINA
7.	NOSILAC PRAVA VLASNIŠTVA			
8.	NOSILAC PRAVA RASPOLAGANJA			
9.	NOSILAC PRAVA UPRAVLJANJA	SKUPŠTINA OPŠTINE	SKUPŠTINA OPŠTINE	SKUPŠTINA OPŠTINE
10.	NOSILAC PRAVA KORIŠTENJA			
11.	NOSILAC NEKOG DRUGOG STVARNOG PRAVA			
12.	TERETI I OGRANIČENJA			
13.	OSTALE NAPOMENE			