

Opjina : VIŠEGRAD

Posjedovni list : 168

Computer : SAR-INVENT5

ID : 12

Date : 12/3/2009

Katastarski srez Višegrad

Katastarska opjina Višegrad II

Katbr.	Posjedni	DIO	SV
4657	DR.SV.:OP[T.SEKRET.ZA UNUTRA[NJE PO VIŠEGRAD,H.VELETOVCA 2	1/1	

Dio	Blok	Osnb	Podb	Brpl	Brsk	Naziv parcel	Kultura	Klasa	Površina Br.prom.
	000	1566	0	24	48	GARA@A	Ku]a i zgrada	0	14
	000	1571	0	24	48	ZGRADA SUPA	Ku]a i zgrada	0	1 52
							Dvor[te	0	2 74

Pov. Ukupno: 4 40

STANJE 31.12.1997.



Република Српска
Републичка управа за геодетске
и имовинско-правне послове
Бања Лука

**ПОДРУЧНА ЈЕДИНИЦА
ВИШЕГРАД**

Општина: В И Ш Е Г Р А Д
Катастарски срез: ВИШЕГРАД
Катастарска општина: ВИШЕГРАД 2
Број: 21.15-952.1-1-3156/2009
Датум: 10. 11. 2009

На основу члана 10. став 1. Закона о одржавању премјера и катастра земљишта ("Службени гласник Републике Српске", број 19/96), на захтјев

ОХР
из ,
издаје се

**ПОСЈЕДОВНИ ЛИСТ - ПРЕПИС
број: 168 / 1**

Подаци о посједнику на земљишту			
Матични број	Индикације посједника	Сједиште или пребивалиште и адреса	Део посједа
0000000004657	МИНИСТАРСТВО УНУТРАШЊИХ ПОСЛОВА РС КОРИСНИК ДС	БУКА КАРАЦИЋА 2	1/1

Подаци о земљишту									
Блок	Број парцеле	План	Потес	Класа	Површина	Приход	СП	Примједба	
	основни	подброј	Скица	Култура	м2		Припис		
	1566	1	24 48	ГАРАЖА кућа и зг.	14	.00	0/ 0		
	1571		24 48	ЗГРАДА СУПА двориште	170	.00	31/ 168 2004		
		1		кућа и зг.	251	.00	31/ 168 2004		
					435	.00			

Накнада је ослобођена на основу члана 7. Закона о накнадама за коришћење података премјера и катастра некретнина и вршење услуга у области премјера и катастра некретнина ("Службени гласник РС", бр. 19/96).

ГОДИНЕ 2004 ИЗВРШЕНА ЈЕ
ДОГРАДЊА ЗГРАДЕ МУП-а И
УПЛАЊЕЊЕ КРОЗ СП 31/2004.

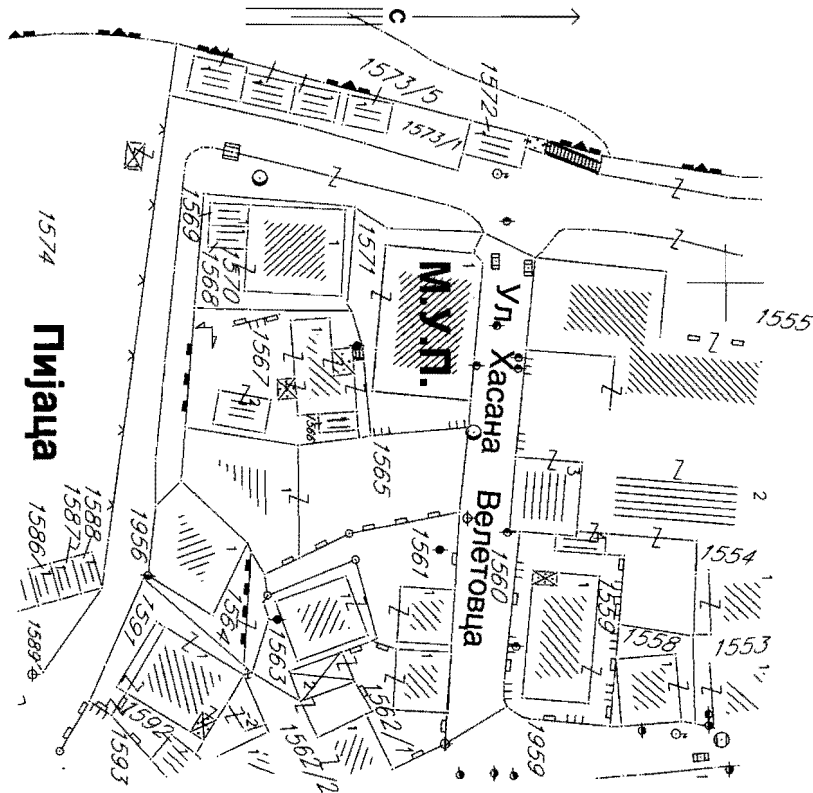
Katijha Banov

Шеф подручне јединице:

Подручна јединица : ВИШЕГРАД

КОПИЈА КАТАСТАРСКОГ ПЛАНА

Размјера 1: 1000




Катастарски подаци: СТАЊЕ СА 31.12.1991. ГОДИНЕ

Број посједовног листа	Број парцеле		Култура и класа	Површина	Посједник
	Нови премјер	Стари премјер			
168	1566 ГАРАЖА	ОШТЕСЕН ПЛАН НЕ ВИДИ СЕ	КУЉА И ЗГР.	14	Др. Св. Општ. Секрет.
	1571 СТРАВА СТРАВА	I/208	КЉА И ЗГР.	152	ЗА УНУТРАШЊЕ ПОС.
			ДВОРИШТЕ	274	ВИШЕГРАД Х. БЕЛЕТОВЦА 2
УПОРЕДНО: <i>Гр. Вукча Божо</i>					

Број протокола: _____

Мјесто и датум: Вишеград, 10. 01. 2009.

Израдио: *Ур. Вукча Божо*



Овјерава: _____

ORGAN KOJI VODI JAVNU EVIDENCIJU (naziv, sjedište, kontakt-podaci, ovlašteno službeno lice):
Republička uprava za geodetske poslove i imovinsko - pravne poslove Banja Luka, područna jedinica Višegrad

Rbr.	PODACI O NEKRETNINAMA (prema posljednjem stanju u katastru)	
01.	NAZIV POLITIČKE OPŠTINE / OPĆINE	VIŠEGRAD
02.	NAZIV KATASTARSKE OPŠTINE / OPĆINE	VIŠEGRAD 2
03.	BROJ POSJEDOVNOG LISTA	168
04.	BROJ KATASTARSKE PARCEL (stari i novi premjer)	1566, 1571
5.	OZNAKA PARCELE	
06.	POVRŠINA PARCELE	435
07.	PODACI O POSJEDNIKU (i dio posjeda)	MUP
08.	OSTALE NAPOMENE	

Politička općina/opština: VIŠEGRAD
Katastarska općina/opština: SP_VIŠEGRAD

091.297.29.202064
NAR I RZ BROJ: _____
ZK uložak: 624

Zemljišnoknjižni izvadak

A

Popisni list

Rbr	Broj zemljišta (parcele)	OZNAKA NEKRETNINA	Površina			Primjedba
			ha	a	m ²	
1.	1/208	Dvorište; Dvoriste ----- 04 20	----	04	20	Preuzeto dana 28.02.2008.god. iz ZK uložka broj 2003 KO Višegrad.

A2

Drugi dio - upisi

Rbr	UPISI	Primjedba
1.	Kuća sagrađena na p.br.1/208	Preuzeto dana 28.02.2008.god. iz ZK uložka broj 2003 KO Višegrad.

B


Vlasnički list

Rbr	UPISI	Primjedba
1.	Udio: / Tip:Državno DRŽAVNA SVOJINA, Adresa: Višegrad,Nepoznata BB; JMB: null Pr.11.4.1967. DN-369/67 Na osnovu rješenja Narodnog odbora sreza Goražde br N:04-252/60 od 13.12.1960. zemljište opisano u A listu pod I i zgrada bez zemljišta opisana u A Listu pod II uknjižuje se kao: Društvena svojina Zabilježuje se da je organ upravljanja na zemljišno knjižnom tijelu II (zgrada bez zemljišta) Skupština opštine Višegrad	Preuzeto dana 28.02.2008.god. iz ZK uložka broj 2003 KO Višegrad.

C

Teretni list

Rbr	UPISI	Iznos (KM)	Primjedba
1.	Pr.11.4.1967. DN-369/67 Na osnovu člana 37 Zakona o nacionalizaciji najamnih zgrada i građevinskog zemljišta uknjižuje se na zemljištu opisanom u listu A pod I-parcela broj 1/208 pravo korišćenja (zemljišta pod zgradom i zemljišta koje služi za redovnu upotrebu zgrade) u korist:SOPSTVENIKA ZGRADE kao zemljišno knjižno tijelo II dok na tom zemljištu postoji zgrada.		Preuzeto dana 28.02.2008.god. iz ZK uložka broj 2003 KO Višegrad.



Potpis referenta:

Andrić

SUD / ORGAN KOJI VODI JAVNU EVIDENCIJU (naziv, sjedište, kontakt-podaci, ovlašteno službeno lice): OSNOVNI SUD VIŠEGRAD

Rbr.	PODACI O NEKRETNINAMA	31.12.1991.	18.03.2005.	Trenutno stanje
1.	NAZIV POLITIČKE OPŠTINE / OPĆINE	VIŠEGRAD	VIŠEGRAD	VIŠEGRAD
2.	NAZIV KATASTARSKE OPŠTINE / OPĆINE	SP VIŠEGRAD	SP VIŠEGRAD	SP VIŠEGRAD
3.	BROJ ZEMLJIŠNO-KNJIŽNOG ULOŠKA	624	624	624
4.	OZNAKA NEKRETNINA (opis i površina)	DVORIŠTE I KUĆA (ZK TJELO II) 04 20	DVORIŠTE I KUĆA (ZK TJELO II) 04 20	DVORIŠTE I KUĆA (ZK TJELO II) 04 20
5.	BROJ ZEMLJIŠTA (stari i novi broj parcele)	1/208	1/208	1/208
6.	VRSTA / OBLIK IMOVINE / SVOJINE	DRŽAVNA SVOJINA	DRŽAVNA SVOJINA	DRŽAVNA SVOJINA
7.	NOSILAC PRAVA VLASNIŠTVA			
8.	NOSILAC PRAVA RASPOLAGANJA			
9.	NOSILAC PRAVA UPRAVLJANJA	SKUPŠTINA OPŠTINE (ZK. TJELO II)	SKUPŠTINA OPŠTINE (ZK. TJELO II)	SKUPŠTINA OPŠTINE (ZK. TJELO II)
10.	NOSILAC PRAVA KORIŠTENJA			
11.	NOSILAC NEKOG DRUGOG STVARNOG PRAVA			
12.	TERETI I OGRANIČENJA			
13.	OSTALE NAPOMENE			