



Република Српска
Републичка управа за геодетске
и имовинско-правне послове
Бања Лука

**ПОДРУЧНА ЈЕДИНИЦА
ВИШЕГРАД**

Општина: В И Ш Е Г Р А Д
Катастарски срез: ВИШЕГРАД
Катастарска општина: ВИШЕГРАД 1
Број: 21.15-952.1-1-3165/2009
Датум: 10. 11. 2009

На основу члана 10. став 1. Закона о одржавању премјера и катастра земљишта ("Службени гласник Републике Српске", број 19/96), на захтјев

ОХР
из ,
издаје се

**ПОСЈЕДОВНИ ЛИСТ - ПРЕПИС
број: 1907 / 0**

| Подаци о поседу на земљишту | | | |
|-----------------------------|---|-----------------------------------|------------|
| Матични број | Индикације поседника | Седиште или пребивалиште и адреса | Део поседа |
| 0000000009678 | ДР.СВ.ЗАВОД ЗА СОЦИЈАЛНО ОСИГУРАЊЕ КОРИСНИК ДС | ЦАРА ЛАЗАРА | 1/1 |

| Подаци о земљишту | | | | | | | | | |
|-------------------|--------------|--------|---------|----------------|----------|--------|-----------|-----------|--|
| Блок | Број парцеле | План | Потес | Класа | Површина | Приход | СП | Примједба | |
| основни | подброј | Скнипа | Култура | | м2 | | Припис | | |
| | 1543 | 2 | 15 | ФАДИЛА ЈАХИЋА | | | 101/ 2000 | | |
| | | 1 | 55 | управна зграда | | 129 | 924 | | |
| | | | | | 129 | .00 | | | |

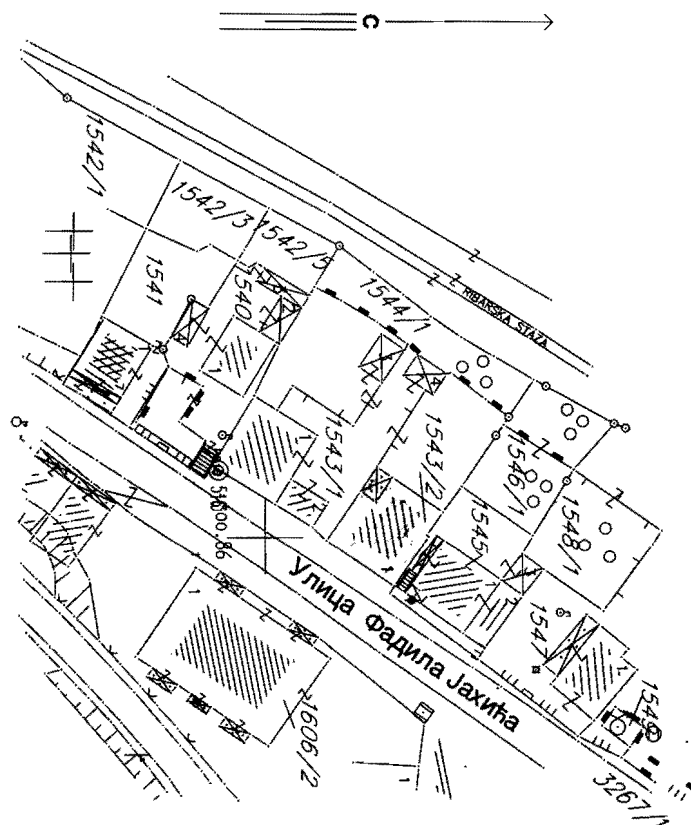
Накнада је ослобођена на основу члана 7. Закона о накнадама за коришћење података премјера и катастра некретнина и вршење услуга у области премјера и катастра некретнина ("Службени гласник РС", бр. 19/96).

Шеф подручне јединице:

Подручна јединица : ВИШЕГРАД

КОПИЈА КАТАСТАРСКОГ ПЛАНА

Размјера 1: 1000



Катастарски подаци: *Старије са 31.12.1991 год.*

| Број посједовног листа | Број парцеле | | Култура и класа | Површина | Посједник |
|------------------------|--------------|---------------|------------------|----------|---|
| | Нови премјер | Стари премјер | | | |
| 1907 | 1543/2 | V/82 | управо Зграда | 129 | Ракић (Милана) Душанка, (а исправља те грешке које су) |
| | | к.о. 160 | | | Др. бр. Завод за социјално-осигурање Сара Јазана |


Број протокола: *21.15/952.1-1-3165/09*

Мјесто и датум: Вишеград, *10.11.2009.*

Израдио:

Удјел Вишеград

Овјерава:



[Signature]

ORGAN KOJI VODI JAVNU EVIDENCIJU (naziv, sjedište, kontakt-podaci, ovlašteno službeno lice):

Republička uprava za geodetske poslove i imovinsko - pravne poslove Banja Luka, područna jedinica Višegrad

| Rbr. | PODACI O NEKRETNINAMA (prema posljednjem stanju u katastru) | |
|------|---|--------------------------|
| 01. | NAZIV POLITIČKE OPŠTINE / OPĆINE | VIŠEGRAD |
| 02. | NAZIV KATASTARSKE OPŠTINE / OPĆINE | VIŠEGRAD 1 |
| 03. | BROJ POSJEDOVNOG LISTA | 1907 |
| 04. | BROJ KATASTARSKE PARCEL (stari i novi premjer) | 1543/2 ----- |
| 5. | OZNAKA PARCELE | |
| 06. | POVRŠINA PARCELE | 129 |
| 07. | PODACI O POSJEDNIKU (i dio posjeda) | Zavod za soc. osiguranje |
| 08. | OSTALE NAPOMENE | |

Politička općina/opština: VIŠEGRAD
 Katastarska općina/opština: SP_VIŠEGRAD

091-012-09-002063
 NAR I RZ BROJ: _____
 ZK uložak: 2427

Zemljišnoknjižni izvadak

A

Popisni list

| Rbr | Broj zemljišta (parcele) | OZNAKA NEKRETNINA | Površina | | | Primjedba |
|-----|--------------------------|---------------------------------------|----------|----|----|--|
| | | | ha | a | m² | |
| 1. | 5/82 ✓ | kuća sa dvorištem; Kuća i dvorište | --- | 01 | 36 | Dana 17.12.2008. godine preuzeto iz ZK.ul.br.1748.KO Višegrad. |

B


Vlasnički list

| Rbr | UPISI | Primjedba |
|-----|--|--|
| 1. | <p>Udio: 1/1 Tip:vlasništvo</p> <p>OPŠTE NARODNA IMOVINA, Adresa: Višegrad;</p> <p>JMB: null</p> <p>Pr.9.juna 1955. Dn:318/55</p> <p>Na osnovu ugovora o kupnji dto.Višegrad 9.juna 1955. te uvjerenja dto.Sarajevo 3.2.1955. br.1949. rješenja Narod.odbora sreza u Višegradu od 7.12.1954. br.3991/54 izvoda iz zapisnika dto.Višegrad 24.3.1955. ovlaštenja dto.Višegrad 23.3.1955. br.745/55 uknjižuje se pravo vlasništva na nekretnine u AI u korist:</p> <p>Opšte narodne imovine sa 1/1</p> <p>zabilježuje se da je organ upravljanja nekretninama u AI:</p> <p>Zavod za socijalno osiguranje u Višegradu.</p> | Dana 17.12.2008. godine preuzeto iz ZK.ul.br.1748.KO Višegrad. |

C

Teretni list

| Rbr | UPISI | Iznos (KM) | Primjedba |
|-----|-------------|------------|--|
| 1. | Bez tereta. | | Dana 17.12.2008. godine preuzeto iz ZK.ul.br.1748.KO Višegrad. |



Andrić



SUD / ORGAN KOJI VODI JAVNU EVIDENCIJU (naziv, sjedište, kontakt-podaci, ovlašteno službeno lice): OSNOVNI SUD VIŠEGRAD

| Rbr. | PODACI O NEKRETNINAMA | 31.12.1991. | 18.03.2005. | Trenutno stanje |
|------|--|----------------------------|----------------------------|----------------------------|
| 1. | NAZIV POLITIČKE OPŠTINE / OPĆINE | VIŠEGRAD | VIŠEGRAD | VIŠEGRAD |
| 2. | NAZIV KATASTARSKE OPŠTINE / OPĆINE | SP VIŠEGRAD | SP VIŠEGRAD | SP VIŠEGRAD |
| 3. | BROJ ZEMLJIŠNO-KNJIŽNOG ULOŠKA | 2427 | 2427 | 2427 |
| 4. | OZNAKA NEKRETNINA (opis i površina) | Kuća sa dvorištem 01 36 | Kuća sa dvorištem 01 36 | Kuća sa dvorištem 01 36 |
| 5. | BROJ ZEMLJIŠTA (stari i novi broj parcele) | 5/82 | 5/82 | 5/82 |
| 6. | VRSTA / OBLIK IMOVINE / SVOJINE | Opšte narodna imovina | Opšte narodna imovina | Opšte narodna imovina |
| 7. | NOSILAC PRAVA VLASNIŠTVA | | | |
| 8. | NOSILAC PRAVA RASPOLAGANJA | | | |
| 9. | NOSILAC PRAVA UPRAVLJANJA | Zavod za soc.osig. | Zavod za soc.osig. | Zavod za soc.osig. |
| 10. | NOSILAC PRAVA KORIŠTENJA | | | |
| 11. | NOSILAC NEKOG DRUGOG STVARNOG PRAVA | | | |
| 12. | TERETI I OGRANIČENJA | | | |
| 13. | OSTALE NAPOMENE | | | |