



Република Српска  
Републичка управа за геодетске  
и имовинско-правне послове  
Бања Лука

**ПОДРУЧНА ЈЕДИНИЦА  
ВИШЕГРАД**

Општина: В И Ш Е Г Р А Д  
Катастарски срез: ВИШЕГРАД  
Катастарска општина: ВИШЕГРАД 2  
Број: 21.15-952.1-1-3155/2009  
Датум: 10. 11. 2009

На основу члана 10. став 1. Закона о одржавању премјера и катастра земљишта ("Службени гласник Републике Српске", број 19/96), на захтјев


ОХР  
из ,  
издаје се

**ПОСЈЕДОВНИ ЛИСТ - ПРЕПИС  
број: 167 / 1**

Подаци о посједнику на земљишту			
Матични број	Индикације посједника	Сједиште или пребивалиште и адреса	Део посједа
000000005458	МИНИСТАРСТВО ОДБРАНЕ РЕПУБЛИКЕ СРПСКЕ КОРИСНИК ДС	БАЊА ЛУКА - ВИШЕГРАД, УЖИЧКОГ	1/1

Подаци о земљишту								
Блок	Број парцеле	План	Потес	Класа	Површина	Приход	СП	Примједба
	основни	Скица	Култура		м2		Припис	
	1570	24 48	НОВА МАХАЛА двориште		111	.00	62/ 2003 167	
	1		кућа и зг.		145	.00	62/ 2003 167	
	3388	36 89	КОСОВО ПОЉЕ пашњак	4	6197 6453	1.85 1.85	0/ 0	

Накнада је ослобођена на основу члана 7. Закона о накнадама за коришћење података премјера и катастра некретнина и вршење услуга у области премјера и катастра некретнина ("Службени гласник РС", бр. 19/96).

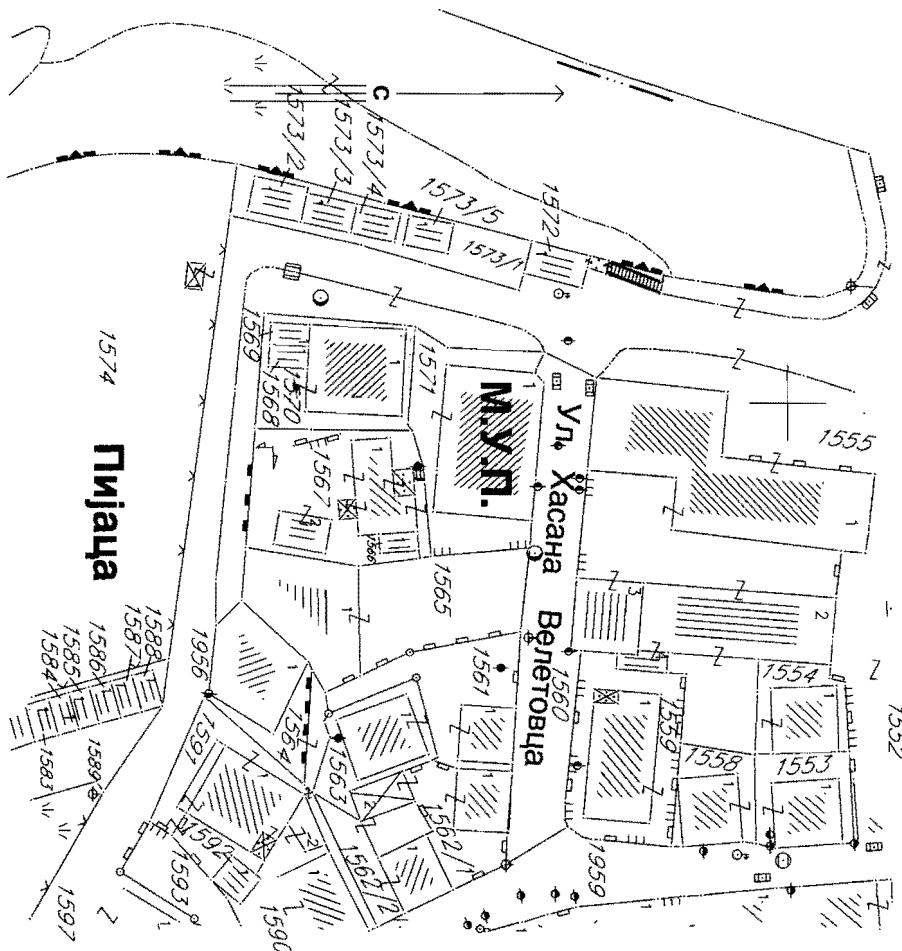


Шеф подручне јединице:

Подручна јединица : ВИШЕГРАД

# КОПИЈА КАТАСТАРСКОГ ПЛАНА

Размјера 1: 1000



Катастарски подаци: СТАЊЕ СА 31.12.2000 ГОДИНЕ <sup>1991.</sup>

Број посједовног листа	Број парцеле		Култура и класа	Површина	Посједник
	Нови премјер	Стари премјер			
167	1570 НОВА МАХАЛА	I/283 ✓	ДВОРИШТЕ КУЉА И ЗГРАДА	111	ДР. СБ, ОПШТИНСКИ СЕКРЕТ. ЗА НАР. ОДБРАНУ ВИШЕГРАД ВЕЉКА ЛУКИЋА 41
		I/284 ✓ к.о. ВИШЕГРАД		145	
УПРЕДИО: <i>Гладула Бано</i>					

Број протокола: \_\_\_\_\_

Мјесто и датум: Вишеград, 10.11.2009.

Овјерава:

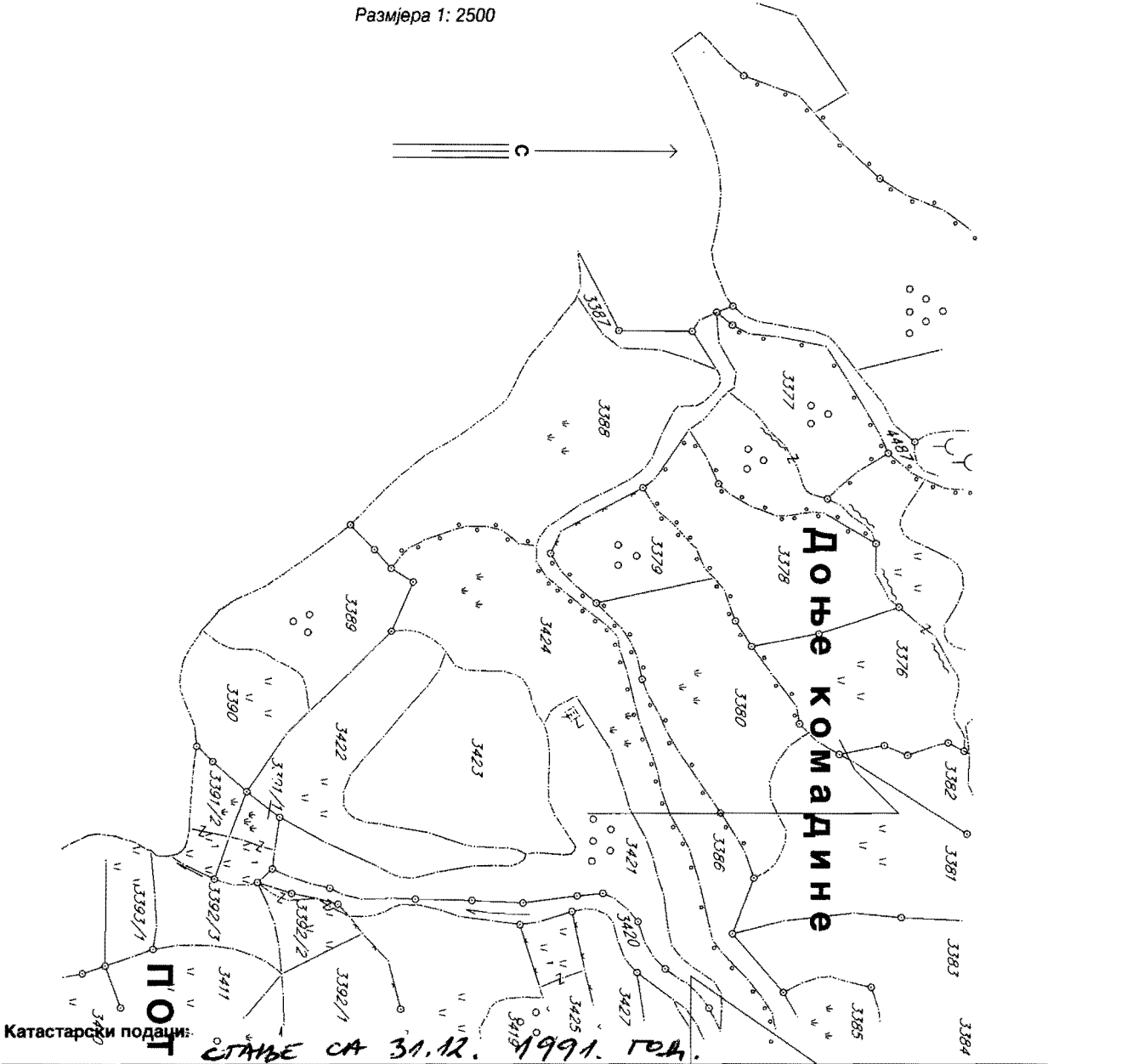
Израдио: *Ур. Ј. Радосављевић*

*[Signature]*

Подручна јединица : ВИШЕГРАД

# КОПИЈА КАТАСТАРСКОГ ПЛАНА

Размјера 1: 2500



Катастарски подаци: СТАЊЕ СА 31.12. 1991. ГОД.

Број посједовног листа	Број парцеле		Култура и класа	Површина	Посједник
	Нови премјер	Стари премјер			
167	3388	855/1 аио	ПАШЊАК 4	6197	Др. Св. Општ. Секрет. ЗА НАР. ОДБРАНУ ВИШЕГРАД, В. ЛУКИЋА 41
Упоредно: <i>Блаженка Божовић</i>					

Број протокола: \_\_\_\_\_  
Мјесто и датум: Вишеград, 10. 11. 2009.

Израдио: *Зоран Кривошанић*

Овјерава: \_\_\_\_\_

ORGAN KOJI VODI JAVNU EVIDENCIJU (naziv, sjedište, kontakt-podaci, ovlašteno službeno lice):  
Republička uprava za geodetske i imovinsko - pravne poslove Banja Luka područna jedinica Višegrad

Rbr.	PODACI O NEKRETNINAMA (prema posljednjem stanju u katastru)	
01.	NAZIV POLITIČKE OPŠTINE / OPĆINE	VIŠEGRAD
02.	NAZIV KATASTARSKE OPŠTINE / OPĆINE	VIŠEGRAD 2
03.	BROJ POSJEDOVNOG LISTA	167
04.	BROJ KATASTARSKE PARCEL (stari i novi premjer)	1570, 3388
5.	OZNAKA PARCELE	
06.	POVRŠINA PARCELE	6453
07.	PODACI O POSJEDNIKU (i dio posjeda)	MINISTARSTVO ODBRANE RS
08.	OSTALE NAPOMENE	

Politička općina/opština: VIŠEGRAD  
 Katastarska općina/opština: SP\_VIŠEGRAD

09/10-21-09-00-2068  
 NAR i RZ BROJ: \_\_\_\_\_  
 ZK uložak: 227

## Zemljišnoknjižni izvadak

### A

#### Popisni list

Ostali upisi u ovom listu su ispušteni.

Rbr	Broj zemljišta (parcele)	OZNAKA NEKRETNINA	Površina			Primjedba
			ha	a	m <sup>2</sup>	
60.	855/1 ✓	Šuma Komadine; Šuma 0002 54 90	0002	54	90	Preuzeto 14.11.2006.god.iz ZK ul.br.558 KO iste
84.	1545/1	Šuma Međuselje; Šuma 0010 44 95	0010	44	95	Preuzeto 14.11.2006.god.iz ZK ul.br.558 KO iste
87.	1548	Pašnjak Holojačka kosa; Pašnjak ---- 08 40	----	08	40	Preuzeto 14.11.2006.god.iz ZK ul.br.558 KO iste
88.	1556/1	Šuma Žutica; Šuma 0002 57 00	0002	57	00	Preuzeto 14.11.2006.god.iz ZK ul.br.558 KO iste
222.	1/283 ✓	Gradilište sa stajom; Gradilište ---- 01 70	----	01	70	Preuzeto 14.11.2006.god.iz ZK ul.br.558 KO iste
223.	1/284 ✓	maltarnica; Neplodno ---- 00 30	----	00	30	Preuzeto 14.11.2006.god.iz ZK ul.br.558 KO iste

### B

#### Vlasnički list


Rbr	UPISI	Primjedba
1.	Udio: 1/1 Tip: vlasništvo DRŽAVNA SVOJINA, Adresa: Višegrad, Nepoznata BB; JMB: null Pr. 8.9.1948 DN-105/48 Na osnovu čl. 1 a u vezi čl. 7 tačka a uredbe uknjižena pravo svojine na državnoj nepokret. imovini uknjižuje se pravo vlasništva na nekretnine u AI u korist: Opšte narodne imovine (Organ upravljanja je M.N.O. Velji Lug)	Preuzeto 14.11.2006.god.iz ZK ul.br.558 KO iste

### C

#### Teretni list

Rbr	UPISI	Iznos (KM)	Primjedba
-----	-------	------------	-----------

1.	Nema tereta.	Preuzeto dana 28.11.2006.god. iz ZK uloška broj 558 KO Višegrad.
----	--------------	---



Potpis referenta

*Andrić*

SUD / ORGAN KOJI VODI JAVNU EVIDENCIJU (naziv, sjedište, kontakt-podaci, ovlašteno službeno lice): OSNOVNI SUD  
VIŠEGRAD

Rbr.	PODACI O NEKRETNINAMA	31.12.1991.	18.03.2005.	Trenutno stanje
1.	NAZIV POLITIČKE OPŠTINE / OPĆINE	VIŠEGRAD	VIŠEGRAD	VIŠEGRAD
2.	NAZIV KATASTARSKE OPŠTINE / OPĆINE	SP VIŠEGRAD	SP VIŠEGRAD	SP VIŠEGRAD
3.	BROJ ZEMLJIŠNO-KNJIŽNOG ULOŠKA	227	227	227
4.	OZNAKA NEKRETNINA (opis i površina)	ŠUMA 0002 54 90 I OSTALE PARCELE	ŠUMA 0002 54 90 I OSTALE PARCELE	ŠUMA 0002 54 90 I OSTALE PARCELE
5.	BROJ ZEMLJIŠTA (stari i novi broj parcele)	855/1 i DR.	855/1 i DR.	855/1 i DR.
6.	VRSTA / OBLIK IMOVINE / SVOJINE	DRŽAVNA SVOJINA	DRŽAVNA SVOJINA	DRŽAVNA SVOJINA
7.	NOSILAC PRAVA VLASNIŠTVA			
8.	NOSILAC PRAVA RASPOLAGANJA			
9.	NOSILAC PRAVA UPRAVLJANJA			
10.	NOSILAC PRAVA KORIŠTENJA			
11.	NOSILAC NEKOG DRUGOG STVARNOG PRAVA			
12.	TERETI I OGRANIČENJA			
13.	OSTALE NAPOMENE			