

Bosna i Hercegovina
 Federacija Bosne i Hercegovine
 ZENIČKO-DOBOJSKI KANTON
 O P Ć I N A V A R E Š
 Služba za prostorno uređenje i obnovu

Slanje 1990 god

Kopije

6

Broj: 03-30-2-_____/0__
 Datum: 08.10.09. godine

POSJEDOVNI LIST 188

strana: 1

Katastarska općina : Vareš (19)

Katastarski broj, Indikacija nosioca prava na zemljištu Sjedište ili prebivalište i adresa	Obim posj. na zemlj.	S V	Broj dnevnika i datum upisa i brisanja	Primjedba
1	2	3	4	5
4808 D.S.SOCIJALISTIČKI SAVEZ RNJ VAREŠ, M.GUPCA 32	1/1	20	.	

Parcela			Br Pl	Br Sk	Naziv parcele ili ulica i kućni broj	Šif	Kultura ili način korištenja zemljišta	K L	Površina ha a m2	Promjena DN	
D	Osn.	Pod	an	ic						Dnevnik	IzPL
1	2	3	4	5	6	6	7	8	9	10	11
	696	1	8	7	ZGRADA SO	2	KUĆA I ZGRADA	0	1 97		
	696	1	8	7	ZGRADA SO	3	DVORIŠTE	0	1 53		
U K U P N O :									3 50		

12 CRPC

Naknada u iznosu od _____ KM, po tarifnom broju _____
 tarife naknada za korištenje podataka i vršenja usluga u
 premjera i katastra nekretnina općinske odluke br. _____



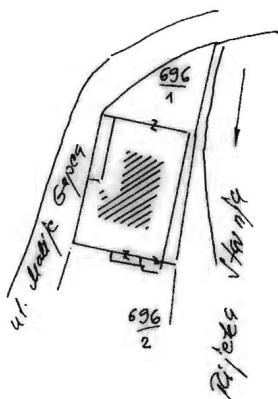
Katastarska općina: VAREŠ

OPĆINSKA GEODETSKA UPRAVA VAREŠ

Broj plana: 2

NOPIJA KATASTARSKOG PLANA

Razmjera 1 : 1000



Naknada po Tar. br. 7 naknada za korišćenje podataka premjera i katastra nekretnina, katastra zemljišta i vršenja usluga ("Službeni list SR BiH" br. 41/89, 7/90, 43/90, 22/91, 6/92 i "Službeni list RBiH", br. 19/92, 14/93, 11/94 i 33/94) u iznosu od KM, te po tar. br. Općinske tarife naknade za usluge u iznosu od KM uplaćene i zavedene u spisku porudžbine pod br. /200.... god.

Taksa za ovjeru po tar. br. Općinske taksene tarife u iznosu od KM na podnesku nelijepljena i poništena.

Katastarski podaci:

Broj posjed. lista	Broj kat. parcele	Kultura	Površina m ²	Posjednik
<u>223</u>	<u>696/1</u>	<u>Trgovačko posjedništvo, kućni trg</u>	<u>197</u>	<u>Općinska Odbor HNZ</u>
		<u>dvorište</u>	<u>153</u>	<u>" "</u>

Vareš dne 8. 10 2009. godine

Izdao, Harco Jedić, geom.



Ovjerava, [Signature]
 Šef općinske geodetske uprave,

BOSNA I HERCEGOVINA
FEDERACIJA BOSNE I HERCEGOVINE
ZENIČKO-DOBOJSKI KANTON
OPĆINA VAREŠ
Služba za prostorno uređenje i obnovu

Broj: _____/09
Vareš, 9. 10. 2009. godine

IDENTIFIKACIJA PARCELA

Po zahtjevu OP R-9 daje se identifikacija parcela.

PARCELE

STAROG PREMJERA			NOVOG PREMJERA		
Broj. zk. ul.	Broj parcele	Katastarska općine	Broj p.l.a.	Broj parcele	Katastarska općina
	<u>7/102, 7/103</u>	<u>Vareš</u>	<u>148</u>	<u>696/1</u>	<u>Vareš</u>

Uvjerenje ostaje kod podnosioca zahtjeva – ne zadržavati u zemljišno-knjižnom uredu.
Naknada po tar. Br. 5. tarife naknade za korištenje podataka i vršenja usluga u oblasti premjera i katastra nekretnina („Sl. list SRBiH“ broj 35/85, 12/87, 41/89, 7/90, 43, 90 i „Sl. list SRBiH“ br. 4/93 u iznosu od _____ pod A-1, te po tar. br. _____ Općinske tarife o naknadama usluga plaćena i zavedena u spisak porudžbina pod brojem _____ 2009. godine.

U Varešu 9. 10 2009. godine

Izradio-la

Arco Had' / 97



OVJERAVA
POMOĆNIK NAČELNIKA

Ermin Muša, dipl. ing.

ORGAN KOJI VODI JAVNU EVIDENCIJU (naziv, sjedište, kontakt-podaci, ovlašteno službeno lice):

OPOCINA VARES, Sluzba za prostorno uređenje i obnovu

Rbr.	PODACI O NEKRETNINAMA (prema posljednjem stanju u katastru)	
1.	NAZIV POLITIČKE OPŠTINE / OPĆINE	VARES
2.	NAZIV KATASTARSKE OPŠTINE / OPĆINE	VARES
3.	BROJ POSJEDOVNOG LISTA	188
4.	BROJ KATASTARSKE PARCELE (novi i stari premjer)	696/1 (SP 7/102 7/103)
5.	OZNAKA PARCELE	Kuca i Zgrada, dvoriste
6.	POVRSINA PARCELE	350
7.	PODACI O POSJEDNIKU (I dio posjeda)	Socijalisticki savez RNJ Vares
8.	OSTALE NAPOMENE	

Politička općina/opština: **VAREŠ**
Katastarska općina/opština: **SP_VAREŠ**

011-0-
NAR i RZ BROJ: 09-013628
ZK uložak: **1270**

Zemljišnoknjižni izvadak

A

Popisni list

Rbr	Broj zemljišta (parcele)	OZNAKA NEKRETNINA	Površina			Primjedba
			ha	a	m²	
1.	7/102	ŠTALA KOD KRAMOVA; ŠTALA ----- 01 20	----	01	20	DANA 25.03.2009.GODINE PREUZETO IZ ZK.UL.BR.1335 ISTE K.O.

B


Vlasnički list

Rbr	U P I S I	Primjedba
1.	Udio: 1/1 Tip: društvena svojina DRUŠTVENA SVOJINA, Adresa: ; JMB: null PR.	DANA 25.03.2009.GODINE PREUZETO IZ ZK.UL.BR.1335 ISTE K.O.

C

Teretni list

Rbr	U P I S I	Iznos (KM)	Primjedba
1.	NA OSNOVU ČLANA 38 I 39 ZAKONA O NACIONALIZACIJI NAJAMNIH ZGRADA I GRAĐEVINSKOG ZEMLJIŠTA UKNJIŽUJE SE NA ZEMLJIŠTU OPISANOM U LISTU A POD I PRAVO KORIŠĆENJA U KORIST: FRANJE FRANJKOVIĆA p.ANDRIJE IZ VAREŠA SA 1/1 DOK NADLEŽNI ORGAN NE DONESE RJEŠENJE O PREDAJI ZEMLJIŠTA U POSJED OPŠTINI ILI DRUGOM LICU.		DANA 25.03.2009.GODINE PREUZETO IZ ZK.UL.BR.1335 ISTE K.O.



Potpis referenta: _____

Politička općina/opština: **VAREŠ**
Katastarska općina/opština: **SP_VAREŠ**

Ohd-0-
NAR I RZ BROJ: 09-013627
ZK uložak: **1644**

Zemljišnoknjižni izvadak

A

Popisni list

Ostali upisi u ovom listu su ispušteni.

Rbr	Broj zemljišta (parcele)	OZNAKA NEKRETNINA	Površina			Primjedba
			ha	a	m ²	
2.	7/103	ŠTALA KOD KRANOVA; ŠTALA --- 01 96	---	01	96	DANA 21.04.2009.GODINE PREUZETO IZ ZK.UL.BR.913 ISTE K.O.

B

Vlasnički list


Rbr	UPISI	Primjedba
1.	Udio: 1/1 Tip: društvena svojina DRUŠTVENA SVOJINA, Adresa: ; JMB: null PR. 23.FEBRUARA 1984. DN. 141/84 ZABILJEŽEN JE ORGAN UPRAVLJANJA: OPŠTINA VAREŠ	DANA 21.04.2009.GODINE PREUZETO IZ ZK.UL.BR.913 ISTE K.O.

C

Teretni list

Rbr	UPISI	Iznos (KM)	Primjedba
1.	PR. 2.JULA 1968. DN.BR. 340/68 ZABILJEŽUJE SE DA SE KETI ČINGEL POTPUNO ODUZIMA POSLOVNA SPOSOBNOST.		DANA 21.04.2009.GODINE PREUZETO IZ ZK.UL.BR.913 ISTE K.O.

Potpis referenta: _____



SUD KOJI VODI JAVNU EVIDENCIJU (naziv, sjedište, kontakt-podaci, ovlašteno službeno lice): **OPCINSKI SUD VISOKO**

R br .	PODACI O NEKRETNINAMA	31.12.1991.	18.03.2005.	Trenutno stanje
1.	NAZIV POLITIČKE OPŠTINE / OPĆINE	VARES	VARES	VARES
2.	NAZIV KATASTARSKJE OPŠTINE / OPĆINE	SP_VARES	SP_VARES	SP_VARES
3.	BROJ ZEMLJIŠNO-KNJIŽNOG ULOŠKA	1270	1270	1270
4.	OZNAKA NEKRETNINA (opis i površina)	STALA KOD KRAMOVA 120 M2	STALA KOD KRAMOVA 120 M2	STALA KOD KRAMOVA 120 M2
5.	BROJ ZEMLJIŠTA (stari i novi broj parcele)	7/102 SP 696/1 NP	7/102 SP 696/1 NP	7/102 SP 696/1 NP
6.	VRSTA / OBLIK IMOVINE / SVOJINE	DRUSTVENA SVOJINA	DRUSTVENA SVOJINA	DRUSTVENA SVOJINA
7.	NOSILAC PRAVA VLASNIŠTVA			
8.	NOSILAC PRAVA RASPOLAGANJA			
9.	NOSILAC PRAVA UPRAVLJANJA			
10.	NOSILAC PRAVA KORISTENJA	DRUSTVENA SVOJINA		FRANJO FRANJKOVIC
11.	NOSILAC NEKOG DRUGOG PRAVA			
12.	TERETI I OGRANICENJA			
13.	OSTALE NAPOMENE			

SUD KOJI VODI JAVNU EVIDENCIJU (naziv, sjedište, kontakt-podaci, ovlašteno službeno lice): **OPCINSKI SUD VISOKO**

R br .	PODACI O NEKRETNINAMA	31.12.1991.	18.03.2005.	Trenutno stanje
1.	NAZIV POLITIČKE OPŠTINE / OPĆINE	VARES	VARES	VARES
2.	NAZIV KATASTARSKE OPŠTINE / OPĆINE	SP_VARES	SP_VARES	SP_VARES
3.	BROJ ZEMLJIŠNO-KNJIŽNOG ULOŠKA	1644	1644	1644
4.	OZNAKA NEKRETNINA (opis i površina)	STALA KOD KRANOVA 1196 M2	STALA KOD KRANOVA 196 M2	STALA KOD KRANOVA 196 M2
5.	BROJ ZEMLJIŠTA (stari i novi broj parcele)	7/103 SP 696/1 NP	7/103 SP 696/1 NP	7/103 SP 696/1 NP
6.	VRSTA / OBLIK IMOVINE / SVOJINE	DRUSTVENA SVOJINA	DRUSTVENA SVOJINA	DRUSTVENA SVOJINA
7.	NOSILAC PRAVA VLASNIŠTVA			
8.	NOSILAC PRAVA RASPOLAGANJA			
9.	NOSILAC PRAVA UPRAVLJANJA	OPSTINA VARES	OPSTINA VARES	OPSTINA VARES
10.	NOSILAC PRAVA KORISTENJA			
11.	NOSILAC NEKOG DRUGOG PRAVA			
12.	TERETI I OGRANICENJA			
13.	OSTALE NAPOMENE			