

0071

①

Bosna i Hercegovina
 Federacija Bosne i Hercegovine
 ZENIČKO-DOBOJSKI KANTON
 O P Ć I N A V A R E Š
 Služba za prostorno uređenje i obnovu

Broj: 03-30-2-____/0__
 Datum: 08.10.09. godine

POSJEDOVNI LIST 171

strana: 1

Katastarska općina : Vareš (19)

Katastarski broj, Indikacija nosioca prava na zemljištu Sjedište ili prebivalište i adresa	Obim posj. na zemlj.	S V	Broj dnevnika i datum upisa i brisanja	Primjedba
1	2	3	4	5
4075 DS.OPŠ.KONFERENCIJA S.KOMUNISTA VAREŠ JNA	1/1	20	. .	

Parcela			Br	Br	Naziv parcele ili ulica i kućni broj	Šif	Kultura ili način korištenja zemljišta	K L	Površina ha a m2	Promjena DN	
D	Osn.	Pod	Pl	Sk						Dnevnik	IzPL
1	2	3	4	5	6	6	7	8	9	10	11
	1266		14	22	KOMITET	2	KUĆA I ZGRADA	0	2 11		
	1266		14	22	KOMITET	3	DVORIŠTE	0	1 11		
U K U P N O :									3 22	12 CRPC	

Naknada u iznosu od _____ KM, po tarifnom broju _____
 tarife naknada za korištenje podataka i vršenja usluga u općini Vareš
 premjera i katastra nekretnina općinske odluke br. _____



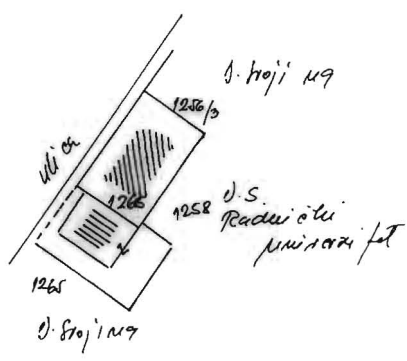
Katastarska općina: Nareš

OPĆINSKA GEODETSKA UPRAVA Nareš

Broj plana: 141

KOPJA KATASTARSKOG PLANA

Razmjera 1 : 1000



Naknada po Tar. br. 7 naknada za korišćenje podataka premjera i katastra nekretnina, katastra zemljišta i vršenja usluga ("Službeni list SR BiH" br. 41/89, 7/90, 43/90, 22/91, 6/92 i "Službeni list RBiH", br. 19/92, 14/93, 11/94 i 33/94) u iznosu od KM , te po tar. br. Općinske tarife naknade za usluge u iznosu od KM uplaćene i zavedene u spisku porudžbine pod br. /200.... god.

Taksa za ovjeru po tar. br. Općinske taksene tarife u iznosu od KM na podnesku nelijepjena i poništena.

Katastarski podaci:

Broj posjed. lista	Broj kat. parcele	Kultura	Površina m ²	Posjednik
171	1266	DOMET kuća izg.	211	D.S. OPŠ Konferencijski s. komunisti
		- " - dvorište	111	

Nareš, dne 8. 10 2009. godine

Izdao,
Arso Redić, geom.



Ovjerava,
Šef općinske geodetske uprave,
[Signature]

BOSNA I HERCEGOVINA
FEDERACIJA BOSNE I HERCEGOVINE
ZENIČKO-DOBOJSKI KANTON
OPĆINA VAREŠ

Služba za prostorno uređenje i obnovu

Broj: _____/109
Vareš, 9. 10 2009. godine

IDENTIFIKACIJA PARCELA

Po zahtjevu 041R-9 daje se identifikacija parcela.

PARCELE

STAROG PREMJERA			NOVOG PREMJERA		
Broj. zk. ul.	Broj parcele	Katastarska općine	Broj p.l.a.	Broj parcele	Katastarska općina
	3/175, dio 5/73	Vareš	171	1266	Vareš

Uvjerenje ostaje kod podnosioca zahtjeva – ne zadržavati u zemljišno-knjižnom uredu.
Naknada po tar. Br. 5. tarife naknade za korištenje podataka i vršenja usluga u oblasti premjera i katastra nekretnina („Sl. list SRBiH“ broj 35/85, 12/87, 41/89, 7/90, 43, 90 i „Sl. list SRBiH“ br. 4/93 u iznosu od _____ pod A-1, te po tar. br. _____ Općinske tarife o naknadama uslugā plaćena i zavedena u spisak porudžbina pod brojem _____ 2/2009-godine.

U Varešu 9. 10 2009. godine

Izradio-la
Herco Fredi j'g



OVIJERAVA
POMOĆNIK NAČELNIKA
Ermin Musa, dipl. ing.

ORGAN KOJI VODI JAVNU EVIDENCIJU (naziv, sjedište, kontakt-podaci, ovlašteno službeno lice):

OPOCINA VARES, Sluzba za prostorno uređenje i obnovu

Rbr.	PODACI O NEKRETNINAMA (prema posljednjem stanju u katastru)	
1.	NAZIV POLITIČKE OPŠTINE / OPĆINE	VARES
2.	NAZIV KATASTARSKE OPŠTINE / OPĆINE	VARES
3.	BROJ POSJEDOVNOG LISTA	171
4.	BROJ KATASTARSKE PARCELE (novi i l stari premjer)	1266NP (SP 3/75 dio 3/73)
5.	OZNAKA PARCELE	Kuca i Zgrada, dvoriste
6.	POVRSINA PARCELE	322
7.	PODACI O POSJEDNIKU (I dio posjeda)	Opstinska konferencija s. Komunista Vares JNA
8.	OSTALE NAPOMENE	

Politička općina/opština: **VAREŠ**
Katastarska općina/opština: **SP_VAREŠ**

044-0-
NAR i RZ BROJ: 09-013630
ZK uložak: **2449**

Zemljišnoknjižni izvadak

A

Popisni list

Ostali upisi u ovom listu su ispušteni.

Rbr	Broj zemljišta (parcele)	OZNAKA NEKRETNINA	Površina			Primjedba
			ha	a	m ²	
2.	3/73	GROBLJE U KOROVNIČIM; GROBLJE --- 03 65	---	03	65	DANA, 26.06.2009. GOD. PREUZETO IZ ZK. UL. BR. 98 ISTE K.O.

B


Vlasnički list

Rbr	UPISI	Primjedba
1.	Udio: 1/1 Tip: VIDI TEKST UPISA DRUŠTVENA SVOJINA, Adresa: ; JMB: null PRIM. 26. JUNA 1989 DN. BR. 387/89 UKNJIŽENO JE PRAVO VLASNIŠTVA NA NEKRET. U A LISTU U KORIST: DRUŠTVENE SVOJINE SA 1/1 KAO ORGAN UPRAVLJANJA NA NEKRET. U A LISTU UKNJIŽEN JE: SIZ ZA KULTURU VAREŠ	DANA, 26.06.2009. GOD. PREUZETO IZ ZK. UL. BR. 98 ISTE K.O.

C

Teretni list

Rbr	UPISI	Iznos (KM)	Primjedba
	Nema tereta.		



Potpis referenta: _____

Politička općina/opština: **VAREŠ**
 Katastarska općina/opština: **SP_VAREŠ**

b4A-0-
 NAR I RZ BROJ: 09-013631
 ZK uložak: **1089**

Zemljišnoknjižni izvadak

A

Popisni list

Ostali upisi u ovom listu su ispušteni.

Rbr	Broj zemljišta (parcele)	OZNAKA NEKRETNINA	Površina			Primjedba
			ha	a	m ²	
145.	3/75	KUĆA I DVORIŠTE; KUĆA I DVORIŠTE	---	00	85	DANA 02.04.2009.GODINE PREUZETO IZ ZK.UL.BR.1550 ISTE K.O.

B

Vlasnički list

Rbr	UPISI	Primjedba
1.	Udio: 1/1 Tip:Svojina DRŽAVNA SVOJINA, Adresa: ; JMB: null PR. 15.MARTA 2004. DN.BR. 62/04	DANA 13.03.2009.GODINE PREUZETO IZ ZK.UL.BR.1550 ISTE K.O.
2.	Udio: / Tip:Svojina RUDNIK I ŽELJEZARA VAREŠ, Adresa: ; JMB: null PR. 15.MARTA 2004. DN.BR. 62/04 UPISAN JE KAO ORGAN UPRAVLJANJA NEKRETNINA U A LISTU	DANA 13.03.2009.GODINE PREUZETO IZ ZK.UL.BR.1550 ISTE K.O.


C

Teretni list

Rbr	UPISI	Iznos (KM)	Primjedba
1.	PR.15.MARTA 2004. DN.BR. 62/04 "VA" PRENAŠA SE UPIS TERETOVNICE ZK.UL.BR. 1176 ISTE K.O. KOJA GLASI: NA OSNOVU RJEŠENJA OPĆIN. SUDA VAREŠ; BR. I:33/99 OD 16.04.1999.G. UKNJIŽUJE SE PRAVO ZALOGA NA 1/1 NEKRETNINA (K.Č.1581/181, 1581/186 i 1581/187) U A LISTU ZA KREDIT U IZNOSU OD 100.000,00 DM SA ROKOM OTPLATE OD 24 MJESECA RAČUNAJUĆI OD DANA KADA INVESTICIONA BANKA FEDERACIJE BiH STAVI NA RASPOLAGANJE POVJERIOCU- KREDITORU UZ KAMATNU STOPU LIBOR UVEĆANU ZA 6% GODIŠNJE U KORIST: INVESTICIONO-KOMERCIJALNE BANKE D.D. ZENICA ZABILJEŽUJE SE ZABRANA NEKRETNINA BEZ PRIVOLE: INVESTICIONO-KOMERCIJALNE BANKE D.D. ZENICA		DANA 17.04.2009.GODINE PREUZETO IZ ZK.UL.BR.1550 ISTE K.O.
2.	PR. 13.OKTOBRA 2004. DN.BR. 86/04 NA OSNOVU PRIJEDLOGA OPĆINSKOG PRAVOBRANILAŠTVA VAREŠ; BR: 01/02 OD		DANA 17.04.2009.GODINE

<p>02.04.2002.G. ZABILJEŽUJE SE VOĐENJE POSTUPKA PRENOSA PRAVA NA NEKRET. U A LISTU RIŽ VAREŠ I TO NA K.Č. 1583/3, 1583/4, 1581/169, 1581/168, 1581/172, 1581/170, 1581/174, 1581/30, 1581/406, 1581/405, 1581/137, 1581/28, 1581/31, 1581/32, 1581/33, 1581/407, 58/1582/1, 1582/2 U KORIST: OPĆINE VAREŠ</p>		<p>PREUZETO IZ ZK.UL.BR.1550 ISTE K.O.</p>
<p>3. PRIMLJENO: 04.SEPTEMBRA 2006.G. 041-0-DN06-000166 NA OSNOVU KONCESIONOG UGOVORA BR: KC-08/2002 OD 17.05.2002. ANEKSA I OD 09.09.2002.G. I ANEKSA II OD 03.09.2003.G. ZAKLJUČENIH IZMEĐU MINISTARSTVA ZA PRIVREDU ZE-DO KANTONA I BBM-AMFIBOLIT D.O.O. VAREŠ, ZABILJEŽUJE SE POSTOJANJE KONCESIONOG UGOVORA NA K.Č. 1581/181, 1581/186, 1581/187, 1581/172, 1581/31, 1581/32, 1581/33, 1581/405, 1581/406, 1581/407, 1581/30, 1581/137, 1582/1, 1582/2, 1581/174, 1583/4, 1583/3, 1583/168, 1583/169, 1581/411, 58/1, 156/2, 1581/170, 111/2, 133/3, 110/1, 111/1, 112, 113, 133/4.</p>		<p>DANA 17.04.2009.GODINE PREUZETO IZ ZK.UL.BR.1550 ISTE K.O.</p>

Potpis referenta:



SUD KOJI VODI JAVNU EVIDENCIJU (naziv, sjedište, kontakt-podaci, ovlašteno službeno lice): **OPCINSKI SUD VISOKO**

R br .	PODACI O NEKRETNINAMA	31.12.1991.	18.03.2005.	Trenutno stanje
1.	NAZIV POLITIČKE OPŠTINE / OPĆINE	VARES	VARES	VARES
2.	NAZIV KATASTARSKE OPŠTINE / OPĆINE	SP_VARES	SP_VARES	SP_VARES
3.	BROJ ZEMLJIŠNO-KNJIŽNOG ULOŠKA	2449	2449	2449
4.	OZNAKA NEKRETNINA (opis i površina)	GROBLJE U KOROVNICIMA 365 M2	GROBLJE U KOROVNICIMA 365 M2	GROBLJE U KOROVNICIMA 365 M2
5.	BROJ ZEMLJIŠTA (stari i novi broj parcele)	3/73 SP 1266 NP	3/73 SP 1266 NP	3/73 SP 1266 NP
6.	VRSTA / OBLIK IMOVINE / SVOJINE	DRUSTVENA SVOJINA	DRUSTVENA SVOJINA	DRUSTVENA SVOJINA
7.	NOSILAC PRAVA VLASNIŠTVA			
8.	NOSILAC PRAVA RASPOLAGANJA			
9.	NOSILAC PRAVA UPRAVLJANJA	SIZ ZA KULTURU VARES	SIZ ZA KULTURU VARES	SIZ ZA KULTURU VARES
10.	NOSILAC PRAVA KORISTENJA			
11.	NOSILAC NEKOG DRUGOG PRAVA			
12.	TERETI I OGRANICENJA			
13.	OSTALE NAPOMENE			

SUD KOJI VODI JAVNU EVIDENCIJU (naziv, sjedište, kontakt-podaci, ovlašteno službeno lice): **OPCINSKI SUD VISOKO**

R br .	PODACI O NEKRETNINAMA	31.12.1991.	18.03.2005.	Trenutno stanje
1.	NAZIV POLITIČKE OPŠTINE / OPĆINE	VARES	VARES	VARES
2.	NAZIV KATASTARSKE OPŠTINE / OPĆINE	SP_VARES	SP_VARES	SP_VARES
3.	BROJ ZEMLJIŠNO-KNJIŽNOG ULOŠKA	1089	1089	1089
4.	OZNAKA NEKRETNINA (opis i površina)	KUCA I DVORISTE 85 M2	KUCA I DVORISTE 85 M2	KUCA I DVORISTE 85 M2
5.	BROJ ZEMLJIŠTA (stari i novi broj parcele)	3/75 SP 1266 NP	3/75 SP 1266 NP	3/75 SP 1266 NP
6.	VRSTA / OBLIK IMOVINE / SVOJINE	DRZAVNA SVOJINA	DRZAVNA SVOJINA	DRZAVNA SVOJINA
7.	NOSILAC PRAVA VLASNIŠTVA			
8.	NOSILAC PRAVA RASPOLAGANJA			
9.	NOSILAC PRAVA UPRAVLJANJA	RUDNIK I ZELJEZARA VARES	RUDNIK I ZELJEZARA VARES	RUDNIK I ZELJEZARA VARES
10.	NOSILAC PRAVA KORISTENJA			
11.	NOSILAC NEKOG DRUGOG PRAVA			
12.	TERETI I OGRANICENJA			
13.	OSTALE NAPOMENE			