



Република Српска
Републичка управа за геодетске
и имовинско-правне послове
Бања Лука

PERSPEK - VOJNA IMOV

**ПОДРУЧНА ЈЕДИНИЦА
УГЉЕВИК**

Општина: У Г Љ Е В И К
Катастарски срез: БИЈЕЉИНА
Катастарска општина: Трнова Доња
Број: 21.48-952.1-1-1363/2009
Датум: 10. 11. 2009

На основу члана 10. став 1. Закона о одржавању премјера и катастра земљишта ("Службени гласник Републике Српске", број 19/96), на захтјев

ОХР-а
из , САРАЈЕВО

издаје се

**ПОСЈЕДОВНИ ЛИСТ - ПРЕПИС
број: 602 / 0**

Подаци о посједнику на земљишту			
Матични број	Индикације посједника	Сједиште или пребивалиште и адреса	Део посједа
000000006823	СНО ОПШТИНЕ БИЈЕЉИНА КОРИСНИК ДС	БИЈЕЉИНА	1/1

Подаци о земљишту									
Блок	Број парцеле	План	Потес	Класа	Површина	Приход	СП	Примједба	
	основни	подброј	Скица	Култура	м2		Припис		
	1854	1	005 290	БУКОВ.ЈЕЗЕРО Прилазни пут	1981	.00	0/ 0		
		2	005 290	БУКОВ.ЈЕЗЕРО Прилазни пут	1401	.00	0/ 0		
	1869		005 290	БУКОВ.ЈЕЗЕРО Прилазни пут	4003	.00	0/ 0		
	1879	2	005 044	СТРЕЛИШТЕ Ост.неплодно зем.	73968	.00	0/ 0		
	1880	2	005 044	ТЕШИНА НЛИВА Ост.неплодно зем.	1648	.00	0/ 0		
					83001	.00			

13 SRPS UNID. TRI PARCELE

Накнада је ослобођена на основу члана 7. Закона о накнадама за коришћење података премјера и катастра некретнина и вршење услуга у области премјера и катастра некретнина ("Службени гласник РС", бр. 19/96).

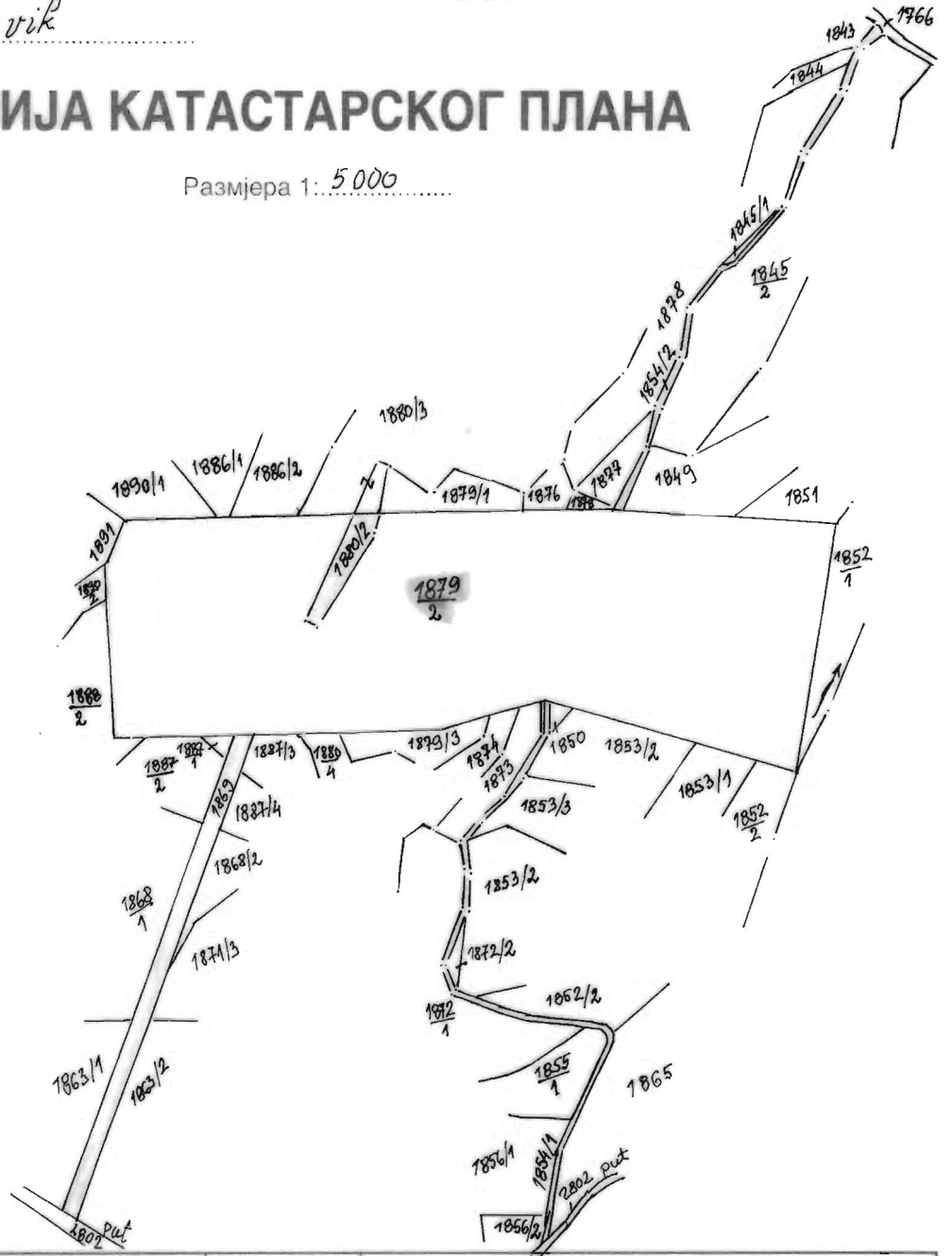
Шеф подручне јединице:

2
Обрен Радић
Обрен Радић

Подручна јединица *Угљевић*
21.48/952.1-3-269/09

КОПИЈА КАТАСТАРСКОГ ПЛАНА

Размјера 1: *5 000*



Катастарски подаци:

Број посједовног листа	Број парцеле		Култура и класа	м ²	Посједник
	Нови премјер	Стари премјер			

Мјесто и датум: *Угљевић, 10.11.2009. године*

Израдио:

Овјерава:

Božidarka Petrićević

[Signature]

ORGAN KOJI VODI JAVNU EVIDENCIJU (naziv, sjedište, kontakt-podaci, ovlašteno službeno lice):

Republička uprava za geodetske i imovinsko-pravne poslove Banja Luka PJ Ugljevik

Rbr.	PODACI O NEKRETNINAMA (prema posljednjem stanju u katastru)		
1.	NAZIV POLITIČKE OPŠTINE / OPĆINE	UGLJEVIK	
2.	NAZIV KATASTARSKE OPŠTINE / OPĆINE	TRNAVA DONJA	
3.	BROJ POSJEDOVNOG LISTA	602	
4.	BROJ KATASTARSKE PARCELE (novi I stari premjer)	NOVI OPERAT	1869, 1879/2, 1880/2
		STARI OPERAT	1686, 1682, 1683, 1680, 1480, 2476, 2415, 2480, 2475, 2471, 2489
5.	OZNAKA PARCELE	BUKOVO JEZERO	
6.	POVRSINA PARCELE	83001	
7.	PODACI O POSJEDNIKU (I dio posjeda)	SNO OPSTINE BIJELJINA	
8.	OSTALE NAPOMENE		

Републичка управа за геодетске
и имовинско правне послове
ПОДРУЧНА ЈЕДИНИЦА УГЉЕВИК
Број: 21.48/952.1-6- 281/09
Угљевик: 10.11. 2009. године

И Д Е Н Т И Ф И К А Ц И Ј А
парцела старог и новог стања

КАТАСТАРСКА ПАРЦЕЛА (премјер 1957.год. Р-1:5000)				ГРУНТОВНА ПАРЦЕЛА (стари премјер 1882.год. Р-1:6250)	
Редни број	Број парцеле	Број П.Л.	Катастарска општина	Број парцеле	Катастарска општина по Земљишној Књизи
1.	1854/1	602	Трнова Доња	2490, 2509/1	Трнова Доња
2.	1854/2	-11-	-11-	2509/1, 2490	Трнова Доња
3.	1869	-11-	-11-	1686, 1682, 1683, 2490	Трнова Доња
4.	1879/2	-11-	-11-	1680, 1480, 2476, 2490, 2415, 2480, 2475, 2471	Трнова Доња
5.	1880/2	-11-	-11-	2490, 2475 2489	Трнова Доња
6.					
7.					
8.					
9.					
10.					
11.					
12.					
13.					
14.					
15.					
16.					

Идентификацију урадио:

B. Petricand

Politička općina/opština: UGLJEVIK

NAR i RZ BROJ: 080-0-
 NAR-09-
 006469

Katastarska općina/opština: TRNOVA SRPSKA

ZK uložak: 306

Zemljišnoknjižni izvadak

A

Popisni list

Rbr	Broj zemljišta (parcele)	OZNAKA NEKRETNINA	Površina			Primjedba
			ha	a	m ²	
1.	1652/2 SP	kućište sa dvorištem ---- 06 00	----	06	00	Dana 03.04.2007 podaci preneseni iz stare zemljišne knjige zk ul br 399 iste K.O.
2.	1480/ SP	STRANA; oranica ---- 71 00	----	71	00	Dana 03.04.2007 podaci preneseni iz stare zemljišne knjige zk ul br 399 iste K.O.
3.	1481/ SP	STRANA; šuma ---- 50 00	----	50	00	Dana 03.04.2007 podaci preneseni iz stare zemljišne knjige zk ul br 399 iste K.O.
4.	1482/1 SP	STRANA; šuma ---- 11 00	----	11	00	Dana 03.04.2007 podaci preneseni iz stare zemljišne knjige zk ul br 399 iste K.O.
5.	1484/2 SP	kućište sa dvorištem i kućom ---- 02 00	----	02	00	Dana 03.04.2007 podaci preneseni iz stare zemljišne knjige zk ul br 399 iste K.O.
6.	1484/3 SP	STRANA; oranica ---- 15 00	----	15	00	Dana 03.04.2007 podaci preneseni iz stare zemljišne knjige zk ul br 399 iste K.O.
7.	1484/4 SP	STRANA; šljivik ---- 17 00	----	17	00	Dana 03.04.2007 podaci preneseni iz stare zemljišne knjige zk ul br 399 iste K.O.

B

Vlasnički list

Rbr	UPISI	Primjedba
1.	Udio: 1/1 Tip:SVOJINA SIMIĆ (MLAĐEN) DRAGOMIR, Adresa: BIH,RS,UGLJEVIK,TRNOVA,BB; JMB: null	Dana 03.04.2007 podaci preneseni iz stare zemljišne knjige zk ul br 399 iste K.O.

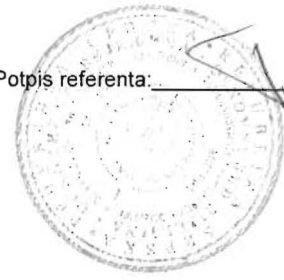


C

Teretni list

Rbr	UPISI	Iznos (KM)	Primjedba
	Nema tereta.		

Potpis referenta: _____



SUD KOJI VODI JAVNU EVIDENCIJU (naziv, sjedište, kontakt-podaci, ovlašteno službeno lice): **OSNOVNI SUD U BIJELJINA**

R br	PODACI O NEKRETNINAMA	31.12.1991.	18.03.2005.	Trenutno stanje
1.	NAZIV POLITIČKE OPŠTINE / OPĆINE	UGLJEVIK	UGLJEVIK	UGLJEVIK
2.	NAZIV KATASTARSKE OPŠTINE / OPĆINE	TRNOVA DONJA	TRNOVA SRPSKA	TRNOVA SRPSKA
3.	BROJ ZEMLJIŠNO-KNJIŽNOG ULOŠKA		399	306
4.	OZNAKA NEKRETNINA (opis i površina)			JEZERO PASNJAK 13700 m2
5.	BROJ ZEMLJIŠTA (stari i novi broj parcele)			1480
6.	VRSTA / OBLIK IMOVINE / SVOJINE			PRIVATNO VLASNIŠTVO
7.	NOSILAC PRAVA VLASNIŠTVA			SIMIC DRAGOMIR
8.	NOSILAC PRAVA RASPOLAGANJA			
9.	NOSILAC PRAVA UPRAVLJANJA			
10.	NOSILAC PRAVA KORISTENJA			
11.	NOSILAC NEKOG DRUGOG PRAVA			
12.	TERETI I OGRANICENJA			
13.	OSTALE NAPOMENE			

Politička općina/opština: UGLJEVIK

NAR i RZ BROJ: 080-0-
 NAR-09-
 006469

Katastarska općina/opština: TRNOVA SRPSKA

ZK uložak: 619

Zemljišnoknjižni izvadak

A

Popisni list

Rbr	Broj zemljišta (parcele)	OZNAKA NEKRETNINA	Površina			Primjedba
			ha	a	m²	
1.	1664/2 SP	kucište sa dvorištem --- 03 00	---	03	00	Dana 06.06.2007 god.preneseno stanje iz stare zemljišne knjige zk.ul.150 iste K.O.
2.	1478/3 SP	STRANA; šuma --- 06 00	---	06	00	Dana 06.06.2007 god.preneseno stanje iz stare zemljišne knjige zk.ul.150 iste K.O.
3.	1662/1 SP	POD KUĆOM; šljivik --- 34 00	---	34	00	Dana 06.06.2007 god.preneseno stanje iz stare zemljišne knjige zk.ul.150 iste K.O.
4.	1662/2 SP	POD KUĆOM; šljivik --- 46 00	---	46	00	Dana 06.06.2007 god.preneseno stanje iz stare zemljišne knjige zk.ul.150 iste K.O.
5.	1663/ SP	BAŠĆA; šljivik --- 07 00	---	07	00	Dana 06.06.2007 god.preneseno stanje iz stare zemljišne knjige zk.ul.150 iste K.O.
6.	1664/1 SP	BAŠĆA; šljivik --- 06 00	---	06	00	Dana 06.06.2007 god.preneseno stanje iz stare zemljišne knjige zk.ul.150 iste K.O.
7.	1680/ SP	JEZERO; pašnjak --- 90 00	---	90	00	Dana 06.06.2007 god.preneseno stanje iz stare zemljišne knjige zk.ul.150 iste K.O.
8.	1688/ SP	JEZERO; oranica 0001 54 00	0001	54	00	Dana 06.06.2007 god.preneseno stanje iz stare zemljišne knjige zk.ul.150 iste K.O.
9.	1888/ SP	DEBELJAK; oranica 0001 30 00	0001	30	00	Dana 06.06.2007 god.preneseno stanje iz stare zemljišne knjige zk.ul.150 iste K.O.
10.	2475/ SP	VIŠE TEŠIĆA NJIVE; pašnjak --- 47 00	---	47	00	Dana 06.06.2007 god.preneseno stanje iz stare zemljišne knjige



Osnovni sud u Bijeljini, Vuka Karadzica 3, 76300 Bijeljina, Bosna i Hercegovina, Tel.: +387 55 224-910

* Zvezdica pored broja parcele znači da je plombirana, tj. postoji zahtjev/-i vezan za tu parcelu.

Strana 1 od 2

B

Vlasnički list

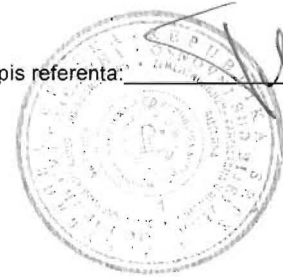
Rbr	UPISI	Primjedba
1.	Udio: 1/2 Tip:SUSVOJINA PETROVIĆ (JOVO) SIMO, Adresa: BIH,RS,UGLJEVIK,TRNOVA SRP.; JMB: null	Dana 06.06.2007 god.preneseno stanje iz stare zemljišne knjige zk.ul.150 iste K.O.
2.	Udio: 1/8 Tip:SUSVOJINA PETROVIĆ (NEPOZNATO) RUŽA, Adresa: BIH,RS,UGLJEVIK,TRNOVA D.; JMB: null	Dana 06.06.2007 god.preneseno stanje iz stare zemljišne knjige zk.ul.150 iste K.O.
3.	Udio: 500/49500 Tip:SUSVOJINA MIČIĆ (PERO) MARKO, Adresa: BIH,RS,UGLJEVIK,TRNOVA SRPSKA; JMB: null	Dana 06.06.2007 god.preneseno stanje iz stare zemljišne knjige zk.ul.150 iste K.O.
4.	Udio: 15625/99000 Tip:SUSVOJINA ILIĆ (LJUBO) ILIJA, Adresa: BIH,RS,UGLJEVIK,TRNOVA SRPSKA; JMB: null	Dana 06.06.2007 god.preneseno stanje iz stare zemljišne knjige zk.ul.150 iste K.O.
5.	Udio: 11500/99000 Tip:SUSVOJINA ILIĆ (LJUBO) MILIVOJE, Adresa: BIH,RS,UGLJEVIK,TRNOVA DONJA BB; JMB: null	Dana 06.06.2007 god.preneseno stanje iz stare zemljišne knjige zk.ul.150 iste K.O.

C

Teretni list

Rbr	UPISI	Iznos (KM)	Primjedba
	Nema tereta.		

Potpis referenta: _____



Osnovni sud u Bijeljini, Vuka Karadzica 3, 76300 Bijeljina, Bosna i Hercegovina, Tel.: +387 55 224-910

* Zvezdica pored broja parcele znači da je plombirana, tj. postoji zahtjev/-i vezan za tu parcelu.

Strana 2 od 2

SUD KOJI VODI JAVNU EVIDENCIJU (naziv, sjedište, kontakt-podaci, ovlašteno službeno lice): **OSNOVNI SUD U BIJELJINA**

R br	PODACI O NEKRETNINAMA	31.12.1991.	18.03.2005.	Trenutno stanje
1.	NAZIV POLITIČKE OPŠTINE / OPĆINE	UGLJEVIK	UGLJEVIK	UGLJEVIK
2.	NAZIV KATASTARSKE OPŠTINE / OPĆINE	TRNOVA DONJA	TRNOVA SRPSKA	TRNOVA SRPSKA
3.	BROJ ZEMLJIŠNO-KNJIŽNOG ULOŠKA		150	619
4.	OZNAKA NEKRETNINA (opis i površina)			JEZERO PASNJAK 13700 m2
5.	BROJ ZEMLJIŠTA (stari i novi broj parcele)			1680, 2475
6.	VRSTA / OBLIK IMOVINE / SVOJINE			PRIVATNO VLASNIŠTVO
7.	NOSILAC PRAVA VLASNIŠTVA			PORODICE PETROVIC, ILIC I MICIC
8.	NOSILAC PRAVA RASPOLAGANJA			
9.	NOSILAC PRAVA UPRAVLJANJA			
10.	NOSILAC PRAVA KORISTENJA			
11.	NOSILAC NEKOG DRUGOG PRAVA			
12.	TERETI I OGRANICENJA			
13.	OSTALE NAPOMENE			