

Opština : TUZLA

Posjedovni list : 512

Computer : SAR-INVENT5

ID : 12

Katastarski srez TUZLA
Katastarska opština Tuzla I

Date : 10/2/2009

Katbr.	Posjedni	DIO	SV
4887	SAVEZNI SEKRETARIJAT ZA NORODU ODB BEOGRAD	1/1	D

Dio	Blok	Osnb	Podb	Brpl	Brsk	Naziv parcel	Kultura	Klasa	Povr{ina	Br.prom.
0	455	0	16	0	0	STAM U RUDAR 20	Ku}a i zgrada	0	5 62	22/00
0	456	0	16	0	0	STAM U RUDAR 16	Ku}a i zgrada	0	5 62	22/00
0	494	0	16	0	0	STAMB D@EME MAND@IJA	Ku}a i zgrada	0	7 58	
							Dvori}te	0	13 25	
0	604	0	10	0	0	STAMBENA U BATVI	Ku}a i zgrada	0	3 68	
							Dvori}te	0	6 73	
0	3426	0	82	0	0	MOLUHE	Pa}njak	3	1 10 99	
0	5175	1	106	0	0	STRELI}TE DOLINA	{uma	4	1 21 48	53/75
0	5175	2	106	0	0	ZASJEKA	{uma	4	17 50	53/75
0	5176	0	106	0	0	STRELI}TE DOLINA	Pa}njak	2	2 62 51	53/75
0	5177	0	106	0	0	STRELI}TE DOLINA PUT	Prilazni put	0	10 63	53/75
0	5178	0	111	0	0	STRELI}TE DOLINA	Pa}njak	3	16 39	53/75
0	5849	0	112	0	0	MOLUHE VE@BALI}TE	Pa}njak	3	4 90 03	
0	5850	0	112	0	0	MOLUHE VE@BALI}TE	Pojilo	0	23 20	

Pov. Ukupno: 10 95 21

STATIST 31 12. 1991

Broj: 07-31-
Datum: 24.08.2009

promjena + prijava
○

PREPIS POSJEDOVNOG LISTA

Katast. broj	Prezime i ime - naziv organizacije	Matični broj	Dio posjeda	S	Promjena	Datum
4887	SAVEZNI SEKRETARIJAT ZA NORODU ODB BEOGRAD		1/1	D		

Br. parcele	Rb.	Ski.	Pl.	Naziv parcele	Kultura	Klasa	Površina m ²	St.broj	St.KO	Promjena	Prin	Prihod S
455	1	000	016	STAM U RUDAR 20	KUĆA	0	5 62			22		D
456	1	000	016	STAM U RUDAR 16	KUĆA	0	5 62			22		D
494	1	000	016	STAMB DŽEME MAND.	KUĆA	0	7 58					D
494	2	000	016	STAMB DŽEME MAND.	DVORIŠTE	0	13 25					D
604	/1	1	000	010 STAMBENA U BATVI	STAMBENA ZGI	0	3 68			131/2003	512	D
604	/1	2	000	010 STAMBENA U BATVI	DVORIŠTE	0	6 60			131/2003	512	D
3426	1	000	082	MOLUHE	PAŠNJACI	3	1 10 99					32,19 D
5175	/1	1	000	106 STRELIŠTE DOLINA	ŠUME	4	1 21 48			53/1975	512	83,82 D
5175	/2	1	000	106 ZASJEKA	ŠUME	4	17 50			53/1975	537	12,07 D
5176	1	000	106	STRELIŠTE DOLINA	PAŠNJACI	2	2 62 51			53/1975	512	91,88 D
5177	1	000	106	STRELIŠTE DOLINA P	PRILAZNI PUT I	0	10 63			53/1975	512	D
5178	1	000	111	STRELIŠTE DOLINA	PAŠNJACI	3	16 39			53/1975	512	4,75 D
5849	1	000	112	MOLUHE VEŽBALIŠTE	PAŠNJACI	3	4 90 03					142,11 D
5850	1	000	112	MOLUHE VEŽBALIŠTE	POJILO	0	23 20					D
UKUPNO:							10 95 08					366,82

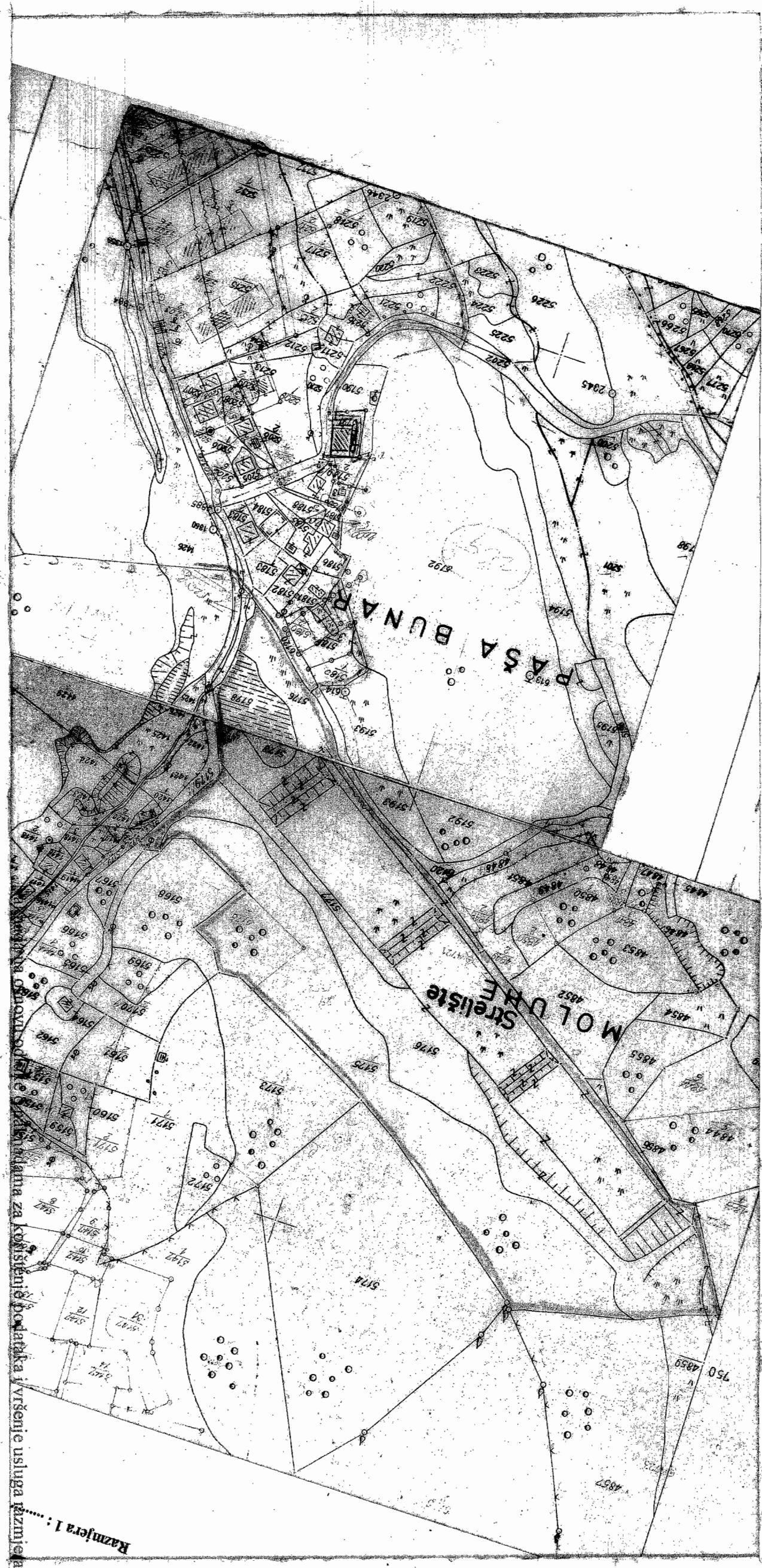



POMOĆNIK NAČELNIKA
Hasiba Šahmanović, dipl. pravnik

KOPIJA KATASTARSKOG PLANA

Razmjera 1 : 2500

Katastarska općina: Tuzla I
Broj plana: 105, 106



katastra nekretnina uplaćena u iznosu od KM

Zavedena u spisku zahtjeva pod brojem I KANON 2009. godine

dne

Izradio,

P. Melba



Pomoćnik načelnika,

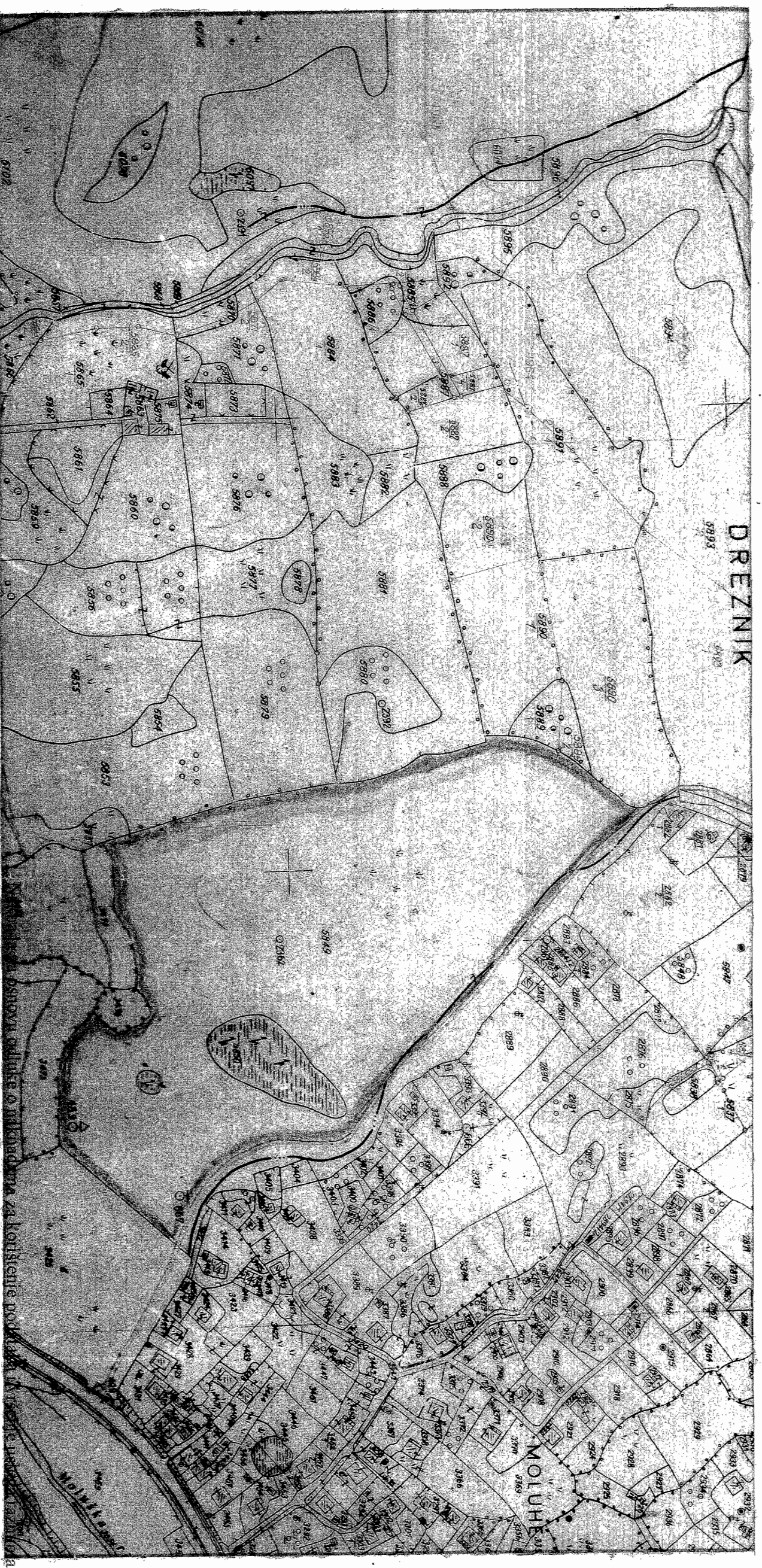
P. Melba

KOPIJA KATASTARSKOG PLANA

Razmjera 1 : 9500

Katastarska opština *M. I*
Broj plana: *112*

Broj: 07 - Sl.
Tuzla, *4.09* 20*09* godine



katastra nekretnina uplaćena u iznosu od KM

Zavedena u spisku zahtjeva pod brojem za 20 godine

..... dne

Izradio

D. Melić

Pomoćnik načelnika,

D. Melić



BOSNA I HERCEGOVINA
FEDERACIJA BOSNE I HERCEGOVINE
TUZLANSKI KANTON
OPĆINA TUZLA
SLUŽBA ZA GEODETSKE I IMOVINSKO-PRAVNE POSLOVE

Katastarska općina: *Tuzla I*

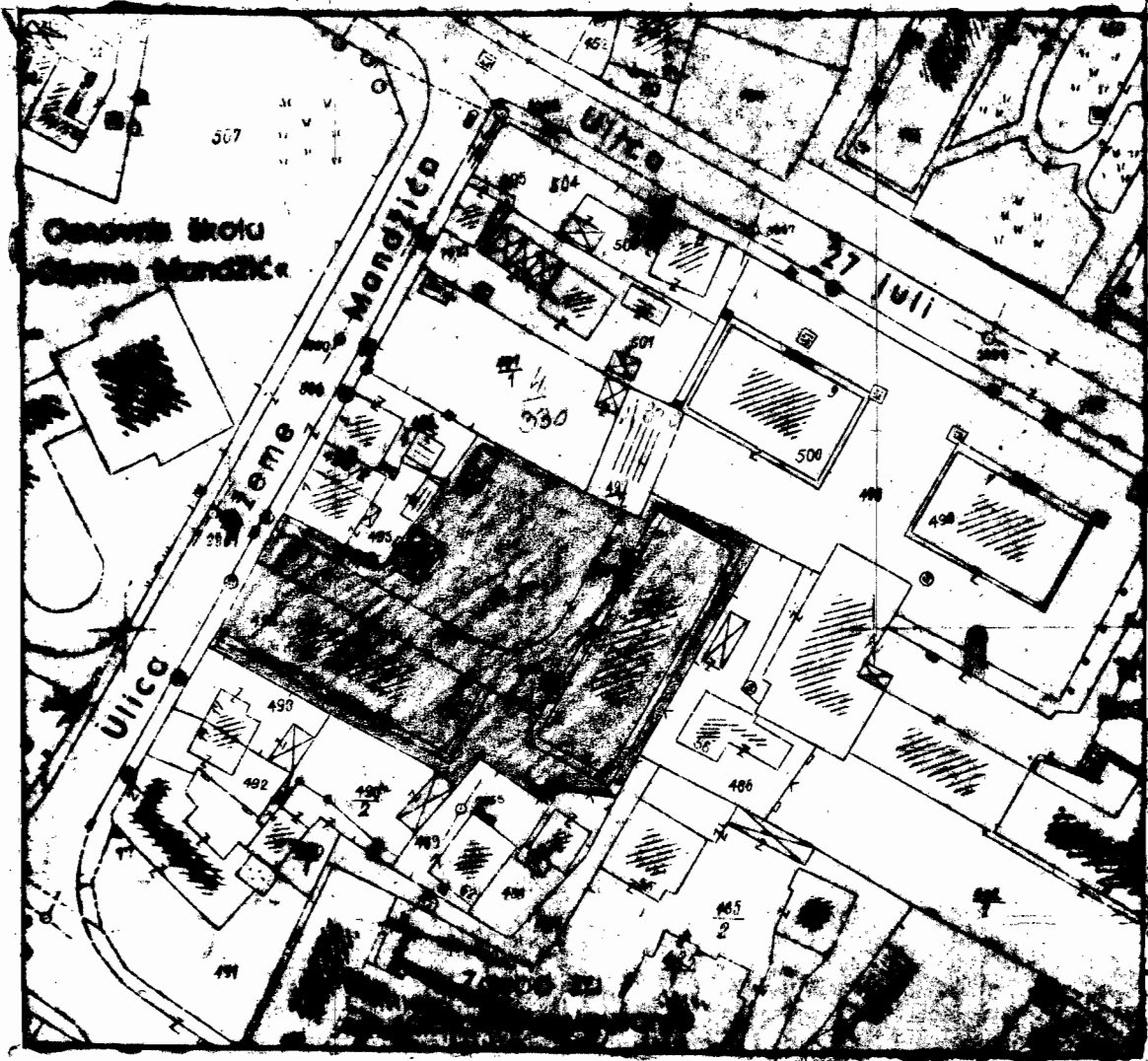
Broj plana:

Broj: 07 - Sl.

Tuzla, 20 godine


KOPIJA KATASTARSKOG PLANA

Razmjera 1 :



Naknada na osnovu Odluke o naknadama za korištenje podataka izvršenje usluga premjera i katastra nekretnina, uplaćena u iznosu od KM i u spisku zemljišta pod brojem za 20 godinu.

Kopiju uradio-la



Pomoćnik načelnika

D. Melić

BOSNA I HERCEGOVINA
FEDERACIJA BOSNE I HERCEGOVINE
TUZLANSKI KANTON
OPĆINA TUZLA
SLUŽBA ZA GEODETSKE I IMOVINSKO-PRAVNE POSLOVE

Katastarska općina: *Tuzla I*


Broj plana: *63*

Broj: 07 - Sl.

Tuzla, *14.09* 20 *03* godine

KOPIJA KATASTARSKOG PLANA

Razmjera 1 : *1000*



Naknada na osnovu Odluke o naknadama za korištenje podataka i vršenje usluga premjera i katastra nekretnina, uplaćena u iznosu od KM i zavedena u spisku zahtjeva pod brojem za 20 godinu.

Kopiju uradio-la

Z. Melić



Pomoćnik načelnika

Z. Melić

IDENTIFIKACIJA

Novi premjer

Stari premjer

K.O. TUZLA I

K.O. TUZLA

k.č.

k.č.

455
 456
 494

4|1976
 4|1975
 4|337dio
 4|340dio
 4|774
 4|341

604|1

1940|9dio
 1940|17dio

3426
 5175|1
 5175|2


2556|1
 2103|29
 2105|1
 2105|2

5176
 5177
 5178

2104|1
 1999
 1998

5849
 5850

2553
 2547|1
 2547|2
 2548|3
 2546|1
 2546|2



Tuzla, 21.08.2009.godine

IDENTIFIKOVAO

[Handwritten signature]

SUD / ORGAN KOJI VODI JAVNU EVIDENCIJU (naziv, sjedište, kontakt-podaci, ovlašteno službeno lice):

BRIVNSKI SUD u ZUPCI
ZEMLJIŠNO KNJIŽNU, u RED. ZUPCA

Rbr.	PODACI O NEKRETNINAMA	31.12.1991.	18.03.2005.	Trenutno stanje
1.	NAZIV POLITIČKE OPŠTINE / OPĆINE	ZUPCA		
2.	NAZIV KATAstarske OPŠTINE / OPĆINE	ZUPCA		
3.	BROJ ZEMLJIŠNO-KNJIŽNOG ULOŠKA	4548		
4.	OZNAKA NEKRETNINA (opis i površina)	kućište sa dvorištem i ulicom 800m ²		
5.	BROJ ZEMLJIŠTA (stari i novi broj parcele)	134219		
6.	VRSTA / OBLIK IMOVINE / SVOJINE	DS		
7.	NOSILAC PRAVA VLASNIŠTVA			
8.	NOSILAC PRAVA RASPOLAGANJA			
9.	NOSILAC PRAVA UPRAVLJANJA			
10.	NOSILAC PRAVA KORIŠTENJA	RUDNIK ZEMLJIŠTA KEČEVA		
11.	NOSILAC NEKOG DRUGOG STVARNOG PRAVA			
12.	TERETI I OGRANIČENJA			
13.	OSTALE NAPOMENE			

općina Bosna
I K A N

18.03.2005

Politička općina/opština: TUZLA
Katastarska općina/opština: SP TUZLA

NAR i RZ BROJ: 9796 / 09
ZK uložak: 3964

Zemljišnoknjižni izvadak

A

Popisni list

Rbr	Broj zemljišta (parcele)	OZNAKA NEKRETNINA	Površina			Primjedba
			ha	a	m²	
1.	2546/3	DREŽNIK; Oranica 0001 61 40	0001	61	40	Dana 20.08.2008.g. preneseno iz zk.ul.br. 3459 KO Tuzla

B

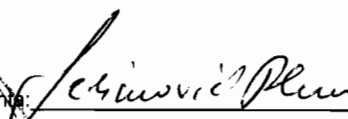

Vlasnički list

Rbr	U P I S I	Primjedba
1.	Udio: 1/1 Tip:Državno vlasništvo DRŽAVNO VLASNIŠTVO, Adresa: TUZLA,nepoznato -; JMB: null Primljeno: 10. novembra 1956.g. DN:2271/56 Na osnovu pravomoćnog rješenja Sreske eksp. komisije pri N.O. sreza Tuzla od 03. jula 1956.g. br. 149/55 uknjižuje se pravo vlasništva na nekretnine u korist: zabilježuje se kao organ upravljanja DRŽAVNI SEKRETARIJAT ZA POSLOVE NARODNE ODBRANE F. N. R. J. BEOGRAD	Dana 20.08.2008.g. preneseno iz zk.ul.br. 3459 KO Tuzla

C

Teretni list

Rbr	U P I S I	Iznos (KM)	Primjedba
	Nema tereta.		

Potpis referenta: 




SUD / ORGAN KOJI VODI JAVNU EVIDENCIJU (naziv, sjedište, kontakt-podaci, ovlašteno službeno lice):

OPĆINSKI SUD ŽUPA
 ZEMLIŠNO-KNJIŽNI VEŠ ŽUPA

Rbr.	PODACI O NEKRETNIMAMA	31.12.1991.	18.03.2005.	Trenutno stanje
1.	NAZIV POLITIČKE OPŠTINE / OPĆINE	ŽUPA		
2.	NAZIV KATASTARSKE OPŠTINE / OPĆINE	ŽUPA		
3.	BROJ ZEMLIŠNO-KNJIŽNOG ULOŠKA	4375		
4.	OZNAKA NEKRETNINA (opis i površina)	gradnja Brtm 634m ²		
5.	BROJ ZEMLIŠTA (stari i novi broj parcele)	1940/17		
6.	VRSTA / OBLIK IMOVINE / SVOJINE			
7.	NOSILAC PRAVA VLASNIŠTVA	Rudnik komercijal. trgovačko društvo		
8.	NOSILAC PRAVA RASPOLAGANJA			
9.	NOSILAC PRAVA UPRAVLJANJA			
10.	NOSILAC PRAVA KORIŠTENJA			
11.	NOSILAC NEKOG DRUGOG STVARNOG PRAVA			
12.	TERETI I OGRANIČENJA			
13.	OSTALE NAPOMENE			

[Handwritten signature]

Zemljišnoknjižni izvadak

Nar. broj

Katastarska opština TUZLA

Br. zk. uloška 4375

A. POPISNI LIST

Redni broj	Broj zemljišta (parcela)	OZNAKA NEKRETNINA	Površina			PRIMJEDBA
			a	ha	m ²	
		I				
1.	1940/17	gradilište Batva		6	34	

B. VLASNIČKI LIST

Redni broj	UPISI	PRIMJEDBA
	Uknjiženo je pravo vlasništva na nekretnine u AI u korist:	
1.	Opštenarodne imovine time, da je organ upravljanja Rudnik kamene soli Tušanj-Tuzla	

Politička općina/opština: TUZLA
Katastarska općina/opština: SP TUZLA

NAR i RZ BROJ: 9793/
ZK uložak: 6917/09

Zemljišnoknjižni izvadak

A

Popisni list

Rbr	Broj zemljišta (parcele)	OZNAKA NEKRETNINA	Površina			Primjedba
			ha	a	m²	
1.	4/340	kuća sa kućištem --- 03 68	---	03	68	Dana 16.01.2009.godine preneseno iz zk.ul.br.4851 KO Tuzla.

B


Vlasnički list

Rbr	UPISI	Primjedba
1.	Udio: 1/1 Tip: Državno vlasništvo DRŽAVNO VLASNIŠTVO, Adresa: TUZLA, nepoznato -; JMB: null Primijeno: 04.12.1962. Dn.3193/62 Na osnovi pravomoćnog rješenja o eksproprijaciji N.O.S.-a Tuzla br.03/34-21.235 od 22.10.1957. uknjižuje se pravo vlasništva na nekretnine u A listu u korist: upisuje se kao organ upravljanja Državni sekretarijat za poslove narodne odbrane 1/1	Dana 16.01.2009.godine preneseno iz zk.ul.br.4851 KO Tuzla.

C

Teretni list

Rbr	UPISI	Iznos (KM)	Primjedba
	Nema tereta.		



Potpis referenta: *[Handwritten signature]*



Politička općina/opština: **TUZLA**
 Katastarska općina/opština: **SP TUZLA**

NAR i RZ BROJ: 97924
 ZK uložak: 3499 / 03

Zemljišnoknjižni izvadak

A

Popisni list

Rbr	Broj zemljišta (parcele)	OZNAKA NEKRETNINA	Površina			Primjedba
			ha	a	m ²	
1.	4/700	-; kuća sa kućištem --- 03 68	---	03	68	Dana 29. 07. 2008. godine prenešen je iz zk. ul. broj: 5498 KO Tuzla
2.	4/341	-; Dvorište --- 13 47	---	13	47	Dana 29. 07. 2008. godine prenešen je iz zk. ul. broj: 5498 KO Tuzla
3.	5/360	-; kuća i dvorište --- 02 67	---	02	67	Dana 29. 07. 2008. godine prenešen je iz zk. ul. broj: 5498 KO Tuzla
4.	5/367	-; kuća i dvorište --- 02 55	---	02	55	Dana 29. 07. 2008. godine prenešen je iz zk. ul. broj: 5498 KO Tuzla
5.	1356/2	-; kuća i dvorište --- 08 05	---	08	05	Dana 29. 07. 2008. godine prenešen je iz zk. ul. broj: 5498 KO Tuzla

B

Vlasnički list

Rbr	UPISI	Primjedba
1.	Udio: 1/1 Tip: Državno vlasništvo DRŽAVNO VLASNIŠTVO, Adresa: TUZLA, nepoznato -; JMB: null Primljeno 15. 11. 1958 Dn: 3234/58 Na osnovu pravomoćnog rješenja Narodnog odbora sreza Tuzla od 22. oktobra 1957 Br. 03/34-21235 te rješenja od 15. 05. 1958 Br. 03/33-21235, uknjižuje se pravo vlasništva na nepokretnine u A listu kao: OPŠTENARODNA IMOVINA SA 1/1 Zatim: Zabilježuje se kao organ upravljanja DRŽAVNI SEKRETARIJAT ZA POSLOVE NARODNE ODBRANE BEOGRAD	Dana 29. 07. 2008. godine prenešen je iz zk. ul. broj: 5498 KO Tuzla

C

Teretni list

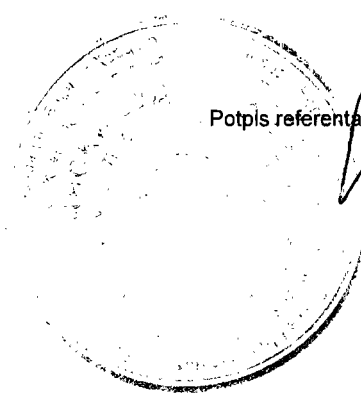


Općinski sud Tuzla, Marsala Tita 137,75000 Tuzla, Bosna i Hercegovina, Tel.: +387 35 252-341 / +387 35 252-301

* Zvezdica pored broja parcele znači da je plombirana, tj. postoji zahtjev-i vezan za tu parcelu.


Strana 1 od 2

Rbr	UPISI	Iznos (KM)	Primjedba
	Nema tereta.		



Potpis referenta: *[Handwritten signature]*

Napomena:
 navedena isključivo kao za 4/774, 4/337
 pri čijem broju: Op: 1742/72 brisane i spojene
 JS kao za 4/341



[Handwritten mark]

* Zvezdica pored broja parcele znači da je plombirana, tj. postoji zahtjev/-i vezan za tu parcelu.

Politička općina/opština: TUZLA
Katastarska općina/opština: SP TUZLA

NAR i RZ BROJ: 9770/09
ZK uložak: 3964

Zemljišnoknjižni izvadak

A

Popisni list

Rbr	Broj zemljišta (parcele)	OZNAKA NEKRETNINA	Površina			Primjedba
			ha	a	m²	
1.	2546/3	DREŽNIK; Oranica 0001 61 40	0001	61	40	Dana 20.08.2008.g. preneseno iz zk.ul.br. 3459 KO Tuzla

B

Vlasnički list

Rbr	UPISI	Primjedba
1.	Udio: 1/1 Tip:Državno vlasništvo DRŽAVNO VLASNIŠTVO, Adresa: TUZLA,nepoznato -; JMB: null Primljeno: 10. novembra 1956.g. DN:2271/56 Na osnovu pravomoćnog rješenja Sreske eksprop. komisije pri N.O. sreza Tuzla od 03. jula 1956.g. br. 149/55 uknjižuje se pravo vlasništva na nekretnine u korist: zabilježuje se kao organ upravljanja DRŽAVNI SEKRETARIJAT ZA POSLOVE NARODNE ODBRANE F. N. R. J. BEOGRAD	Dana 20.08.2008.g. preneseno iz zk.ul.br. 3459 KO Tuzla

C

Teretni list

Rbr	UPISI	Iznos (KM)	Primjedba
	Nema tereta.		

Potpis referenta: 



245.

OPĆINA TUZLA

PRIJAVA O PROMJENI NA ZEMLJIŠTU

Katastarska općina

TUZLA I

KRNJIĆ SEJFUDIN

(Prezime i ime podnosioca zahtjeva)

Broj posjedovnog lista

061 101 791


(Mjesto stanovanja)

**SLUŽBI ZA GEODETSKE I IMOVINSKO-
PRAVNE POSLOVE**

U smislu člana 143. Zakona o promjeru i katastru nekretnina ("Službeni list SR BiH" broj 22/84, 12/87 i "Službeni list R BiH" 13/94) i u smislu člana 51. Zakona o promjeru i katastru zemljišta (Službeni list SR BiH, br.14/78) podnosim ovu prijavu o promjeni na zemljištu.

Prezime, očevo ime i ime, Mjesto stanovanja	
Prezime, očevo ime i ime, Mjesto stanovanja novih posjednika	
Vrsta promjene	SNIMANJE GR. PARCELE
Broj, naziv kulture i površina parcele (ukoliko se ne radi o cijelom posjedu).	604 609
Isprava na kojoj se zasniva.	STROČNO MISLJENJE 06/13-23-7304-2009-HN
Da li su parcele nesporne i propisno omeđene.	

Tuzla, 28. 5. 2003. godine


(Podnosilac prijave)

Unešeno u spisak primljenih prijava

Spisak promjena - redni broj _____/_____

21

Handwritten notes and scribbles at the top of the page.

Ime i prezime pošiljaoca
IVAN

Račun pošiljaoca/
pošiljatelja

061 101-791 245

Svrha doznake:

**SNIMANJE GRAĐ.
PARCELE**

Račun primaoca/
primatelja

132 10 0 930 30 100 63

Primalac/Primatelj:

SLUŽBA ZA GEODETSKE I

KM

100,00

HITNO

**IMOVINSKO-PRAVNE POSLOVE
TUZLA**

samo za uplate javnih prihoda

Broj poreznog
obveznika

011119156103592

Vrsta uplate

Mjesto i datum uplate:

28. 05. 2003

Porezni period

Od

Do


Potpis i pečat
nalogodavca:

Handwritten signature of the taxpayer.

Vrsta prihoda

722439

Pečat Baza



099

Budžetska
organizacija

Potpis ovlaštenog lica:

Izdavač: DD "Univerzalpromet" Tuzla

15.07. UTOHAK

BOSNA I HERCEGOVINA
FEDERACIJA BOSNE I HERCEGOVINE
TUZLANSKI KANTON
OPĆINA TUZLA
**SLUŽBA ZA PROSTORNO UREĐENJE I
ZAŠTITU OKOLINE TUZLA**

Broj:06/13-23-7304-2001-HN
Tuzla, 14.05.2003.godine

Služba za prostorno uređenje i zaštitu okoline Tuzla, rješavajući po zahtjevu Službe za geodetske i imovinsko-pravne poslove Tuzla, broj:07-31-004496-2001 od 19.09.2001.godine za dostavu stručnog mišljenja o površini zemljišta za redovnu upotrebu zgrade, vlasništvo Krnjić Zijade i Sejfudina iz Tuzle, na osnovu člana 143.Odluke o provođenju Prostornog plana ("Sl.glasnik općine Tuzla", br.6/89), daje

STRUČNO MIŠLJENJE

Uvidom u važeću urbanističku dokumentaciju Prostorni plan opštine Tuzla za period 1986-2000/2005 godine ("Sl.glasnik općine Tuzla", br.6/89) utvrđeno je da se predmetna lokacija i izgrađeni stambeno-poslovni objekat nalaze u urbanom području grada u obuhvatu prostorne cjeline "Pašabunar II" za koju je definisana namjena kolektivno stanovanje sa utvrđenim režimom građenja I.stepena.

Postupajući po zahtjevu izvršen je uvid na terenu, te utvrđeno :

-na zemljištu označenom kao k.č.br.608, K.O.Tuzla I, je izgrađen stambeno-poslovni objekat gabarita 9,00x16,50m, spratnosti: prizemlje+1. sprat+potkrovlje, dvovodnog krovišta sa pokrovom od crijeva, -postojeća parcela, trapezastog oblika je ukupne površine 320,0m².

Članom 143.Odluke o provođenju Prostornog plana opštine Tuzla ("Sl.glasnik opštine Tuzla", br.6/89) propisano je da površina građevinske parcele u urbanom području grada ne može biti manja od 300m², niti veća od 600m².


Obzirom da je predmetno zemljište označeno kao dio k.č.br.604.i dio k.č.br.609, K.O.Tuzla I, koje se traži za redovnu upotrebu zgrade neiskorišteno i neizgrađeno, pošto se nalazi u već realizovanom dijelu naselja "Batva" postoji mogućnost za proširenje građevinske parcele sa istočne strane u dužini od 15,0m i širini od 1,50m, trouglastog oblika, što znači da bi se postojećoj građevinskoj parceli pripojio dio zemljišta označenog kao dio k.č.br.604, u površini od 11,25m² i na južnoj strani dio k.č.br.609, K.O.Tuzla I, u dužini od 20,75m i širini od 1,20m, trouglastog oblika površine 12,45m², -ukupna površina predmetne parcele i predmetnog zemljišta za redovnu upotrebu zgrade, odnosno novoformirana parcela bi iznosila 320,0m² + 11,25+12,45 = **343,70m²**.

Imajući u vidu gore navedeno smatramo da se za normalno korištenje i upotrebu postojećeg stambeno-poslovnog objekta, izgrađenog u ul.Todora Panića br.3.u Tuzli može izdati stručno mišljenje za utvrđivanje zemljišta potrebnog za redovnu upotrebu zgrade vlasništvo Krnjić Zijade i Sejfudina iz Tuzle.

PRILOG: Situacija objekta sa granicom pripadajućeg zemljišta i zemljišta za redovnu upotrebu zgrade.

DOSTAVITI:

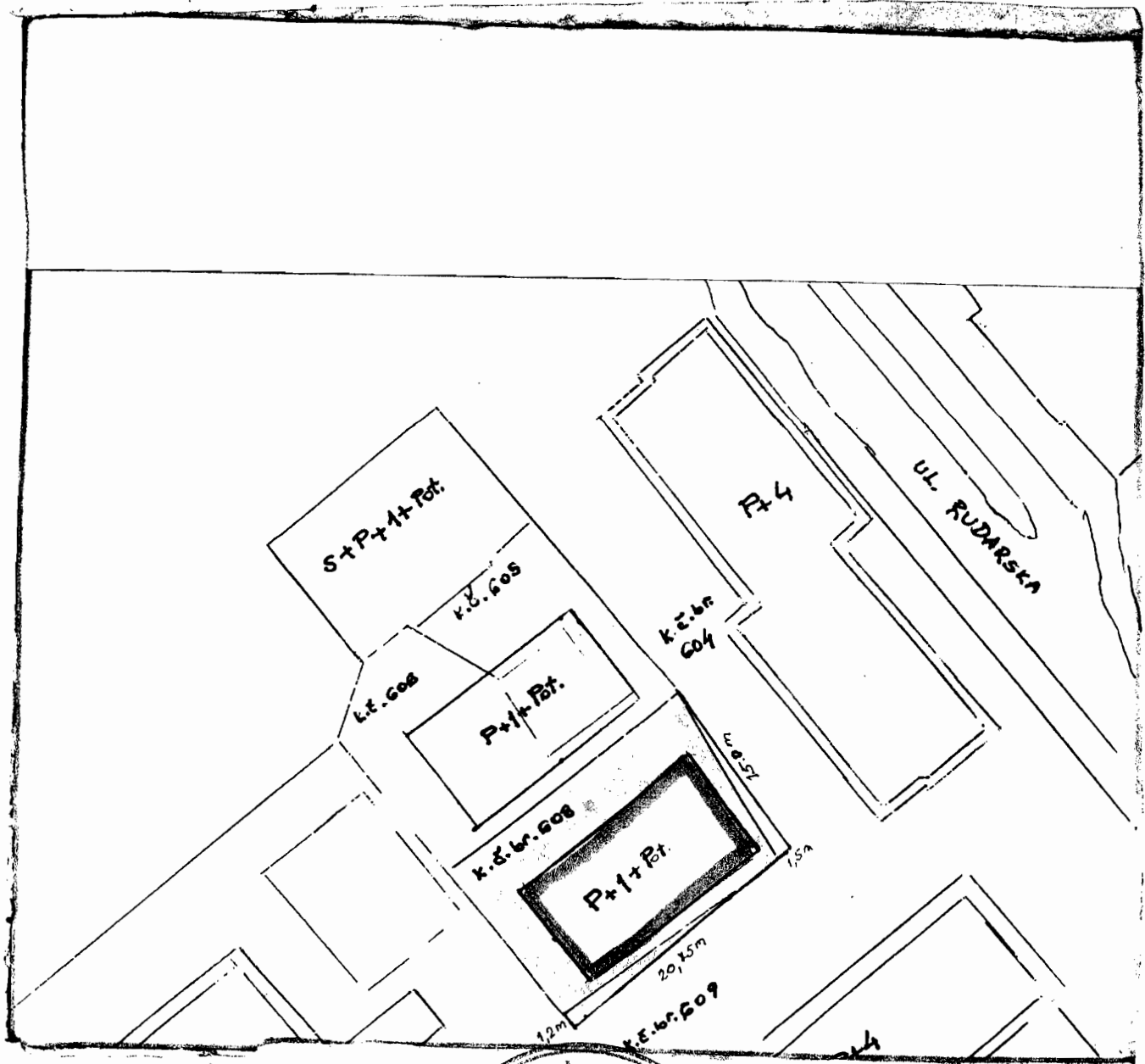
- 1x Služba za geodetske i imovinsko-pravne poslove Tuzla,
- 1x Krnjić Zijada i Sejfudin, Tuzla, ul.Todora Panića br.3
- 1x Evidenciji
- 1x Arhivi



BOSNA I HERCEGOVINA
FEDERACIJA BOSNE I HERCEGOVINE
TUZLANSKI KANTON
OPĆINA TUZLA
SLUŽBA ZA PROSTORNO UREĐENJE
I ZAŠTITU OKOLINE TUZLA

Broj: 06/13-23-7304-2001 kč.br. dr. 604 i dr. 609 K.o. TUZLA
Tuzla, 14.05.2013. godine Razmjera: 1:500

GRAFIČKI PRILOG: SITUACIJA OBJEKTA



OBRADIO:
Hezavme' Nardžeti, arh.

POMOĆNIK OPĆINSKOG NAČELNIKA
Slavko Štepić dipl.ing. arh.

The seal is circular with the text 'Bosna i Hercegovina - Federacija Bosne i Hercegovine' around the top edge and 'OPĆINA TUZLA' around the bottom edge. In the center, it says 'Služba za prostorno uređenje i zaštitu okoline'.

Općina Tuzla

Služba za geodetske i imovinsko
- pravne poslove Tuzla

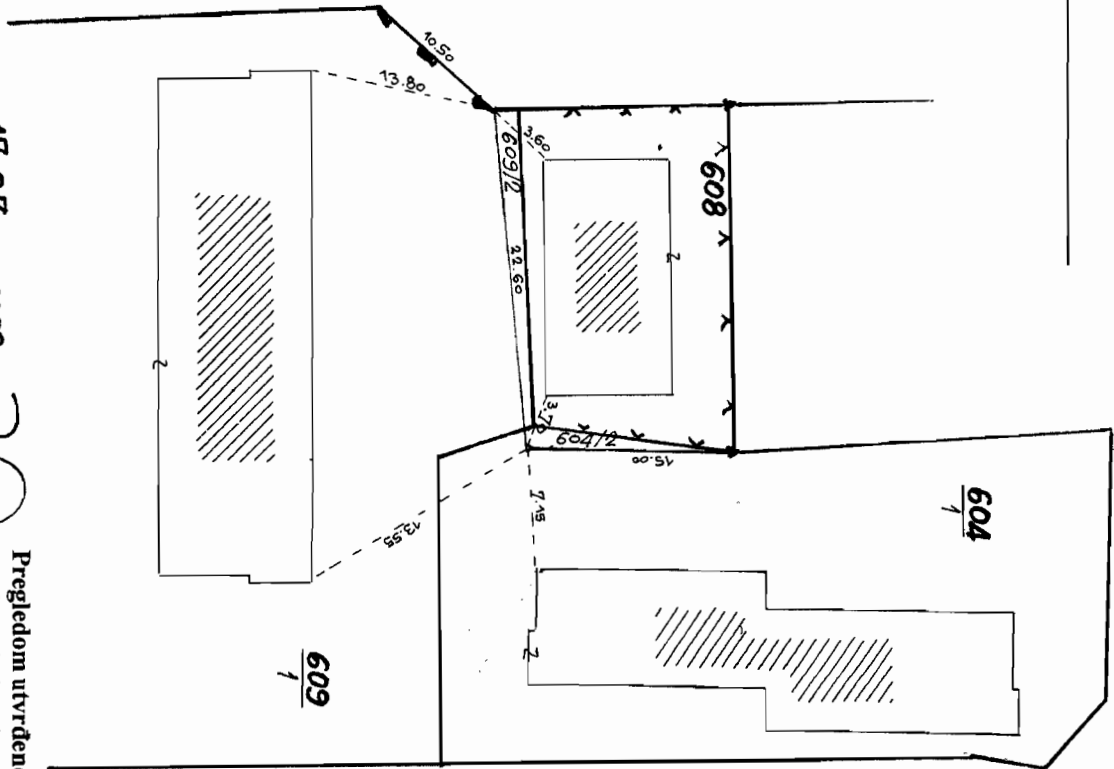
Katastarska općina Glavica

Broj plana 63

SKICA SNIMANJA BR. _____

Približna razmjera 1 : 500

Prijavni list br. _____ 20 _____ god.
Tehnički zapis sveska _____ str. _____
Niz.zavis.sveska _____ str. _____



Provedeno :
U planu bez visinske predstave _____ 17.07. _____ 2003 god.

U planu sa visinskom predstavom _____ /. _____ 2003 god.

U indikacionim skicama _____ 17.07 _____ 2003 god.

Pregledom utvrđeno da je skica
snimanja izrađena u skladu
propisima.

Stručni sagradnik za poslove
premjera i katastru nekretnosti

[Signature]
[Signature]

Snimio dana 15.07. _____ 2003 god.

[Signature]
Štambić B. i Stanišić B.

Broj : 06-30-
Datum: 29.05.2003

IZVOD IZ POSJEDOVNOG LISTA

Katast. broj	Prezime i ime - naziv organizacije	Matični broj	Dio posjeda	S	Promjena	Datum
19032	RUDNICI "KREKA" U TUZLI DOO TUZLA		1/1	D	40/2002	

Br. parcele	Rb.	Ski.	Pl.	Naziv parcele	Kultura	Klasa	Površina m ²	St.broj	St.KO	Promjena	Prin	Prihod
609	1	000	010	STAMBENA	KUĆA	0	366					
609	2	000	010	STAMBENA	DVORIŠTE	0	997					
UKUPNO:							1.363					

M.P.

POMOĆNIK NAČELNIKA

Mustafa Begić, dipl.pravnik

Zapisnik o iskolčavanju objekata

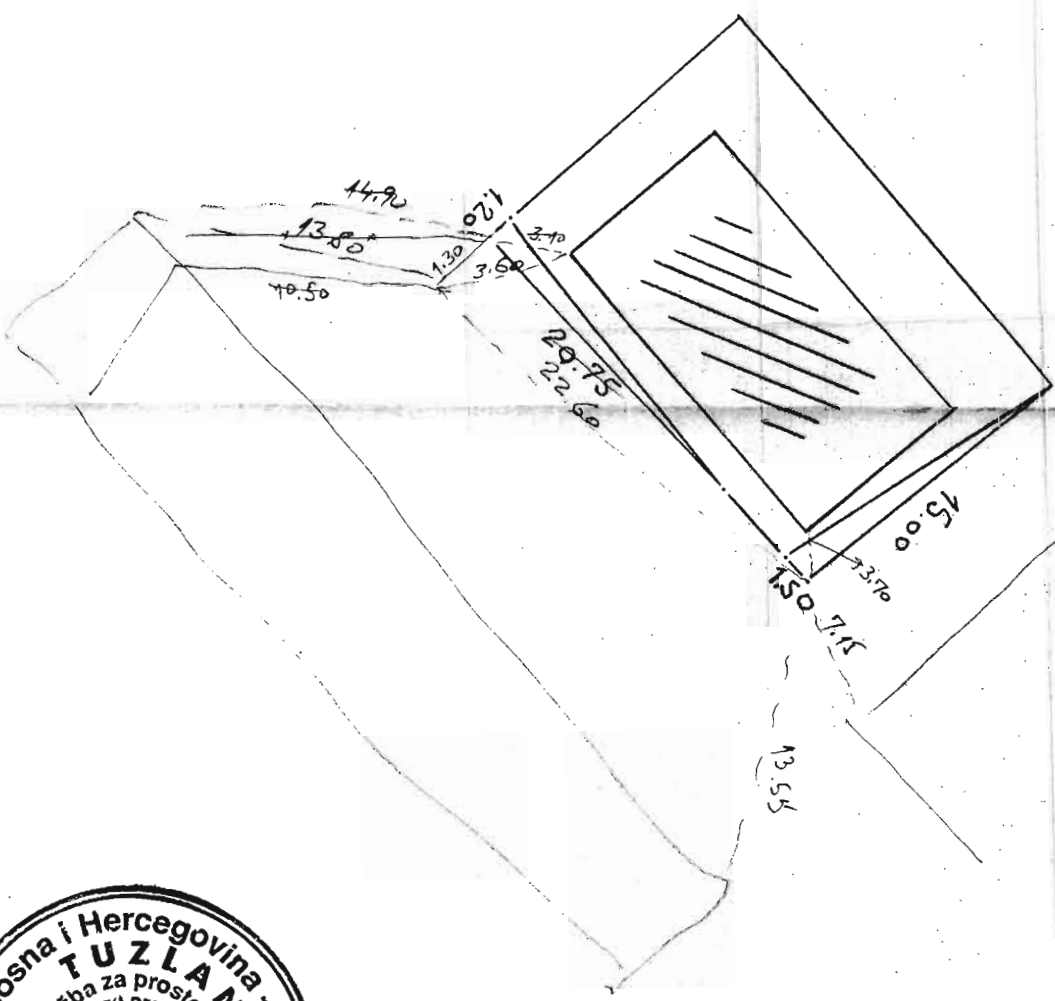
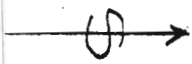
R U Č N A S K I C A

P R I M J E D B A

Kako je data tražena regulacija i nivelacija linija

Tekući broj 62.	Ime i prezime molioca za liniju i nivelaciju KRNOJIĆ ZIJADA I SEJFUDIN	U kojoj ulici traži molilac liniju i nivelaciju T. PANIĆA	Potpis službenika koji je dao liniju i nivelaciju <i>Sejfidin Krnojić</i>
---------------------------	--	---	--

Katastarska opština **Tuzla I** ulica **T. Panić**
 Katastarska parcela **do 604 i do 609** Lokacija br. **06/13 - 23 - 9304 - 01**
14.05.2003.



Oznaku kojom je obilježena regulaciona linija čuvati dok se ne izvrši kontrola.
 U početku zidanja tražiti kontrolu temelja i ovjeru o dobivenom protokolu. Samo na osnovu ove ovjere dobije se uvjerenje da je novopodignuta zgrada na regulacionoj liniji.
 Iskolčavanje objekata je izvršeno na osnovu regulacionog plana odobrenog od.....

Reguliac.....

Napomena.....

Kote terena Kote nivela

Nivelisano od repeta br.

28.05.2003. god.



Sejfidin Krnojić

FEDERACIJA BOSNE I HERCEGOVINE
TUZLANSKI KANTON
OPĆINA TUZLA

Služba za geodetske i imovinsko-pravne poslove

12. 195

Katastarska općina *Guzlav 1*

Prijavni list broj /2003/ godine

Skica premjeravanja br. /2003/ godine

St. Jovanović

PRIJAVNI LIST ~~“A”~~ “B”

131/2003

Pregledom je utvrđeno da je prijavni list izrađen po postojećim propisima, te se kao takav može provesti u katastarskom aparatu i zemljišnoj knjizi.

Muzil dne 18.07.2003. g.

u. Šef službe

Amal A. Čurum

Broj : 06-30-
Datum : 29.05.2003

IZVOD IZ POSJEDOVNOG LISTA

Katastr. broj	Prezime i ime - naziv organizacije	Matični broj	Dio posjeda	S	Promjena	Datum
4887	SAVEZNI SEKRETARIJAT ZA NORODU ODB BEOGRAD		1/1	D		

Br. parcele	Rb.	Ski.	Pl.	Naziv parcele	Kultura	Klasa	Površina m ²	St.broj	St.KO	Promjena	Prin	Prihod	S
604	1	000	010	STAMBENA U BATVI	KUĆA	0	368						D
604	2	000	010	STAMBENA U BATVI	DVORIŠTE	0	673						D
U K U P N O:							1.041						

M.P.

POMOĆNIK NAČELNIKA

Mustafa Begić, dipl.pravnik