

Op}ina : TUZLA

Posjedovni list : 80

Computer : SAR-INVENT5

ID : 12

Katastarski srez TUZLA
Katastarska op}ina Solina

Date : 10/2/2009

Katbr.	Posjedni	DIO	SV
4887	SAVEZNI SEKRETARIJAT ZA NORODU ODB BEOGRAD	1/1	D

Dio	Blok	Osnb	Podb	Brpl	Brsk	Naziv parcel	Kultura	Klasa	Povr{ina	Br.prom.
0		560	0	5	0	MUJEZINOVIIJA POLJE	Vo~njak	2	4 84 07	38/78
0		561	0	5	0	MUJEZINOVIIJA POLJE	Pa{njak	3	85 41	38/78
0		562	0	5	0	KOZLOVAC	Prilazni put	0	7 55	38/78
0		563	0	5	0	VRBIK	[uma	4	2 37	38/78
0		564	0	5	0	VRBIK	[uma	4	4 01	38/78
0		566	0	5	0	KOZLOVAC	Prilazni put	0	1 18	38/78
							Pa{njak	4	16 84	38/78
0		567	0	5	0	KOZLOVAC	Vododerina	0	99	38/78
0		568	0	5	0	KOZLOVAC	Pa{njak	4	1 28	38/78
0		569	0	5	0	KOZLOVAC PUT	Prilazni put	0	1 54	38/78
0		570	0	5	0	KOZLOVAC	Pa{njak	4	10 63	38/78
0		571	0	5	0	KOZLOVAC	Prilazni put	0	3 88	38/78
0		572	0	5	0	KOZLOVAC	Prilazni put	0	68	38/78
0		573	0	5	0	GAVRIKINO	Pa{njak	3	1 30 27	38/78
0		574	0	5	0	GAVRIKINO	[uma	4	9 03	38/78
0		575	0	5	0	POTOK	Vododerina	0	1 15	38/78
0		576	0	5	0	HASIJA POLJE	Livada	4	63 07	38/78
0		577	0	8	0	HASIJA POLJE	Vo~njak	3	2 36 24	38/78
0		578	0	8	0	HASIJA POLJE	Livada	4	2 84	39/79
0		579	0	8	0	HASIJA POLJE	Njiva	5	2 80	38/78
							[uma	4	1 28	38/78

Dio	Blok	Osnb	Podb	Brpl	Brsk	Naziv parcel	Kultura	Klasa	Površina	Br.prom.
0		580	0	8	0	HASIJA POLJE	Njiva	4	9 66 ✓	38/78
0		581	0	8	0	HASIJA POLJE	Livada	4	49 ✓	38/78
							Pa(njak	3	5 32 ✓	38/78
0		790	2	10	0	BA[TA	Njiva	3	5 78	1/81
0		790	3	10	0	BA[TA	Njiva	3	57 ✓	1/81
0		790	5	10	0	BA[TA	Njiva	3	4 24	1/81
0		790	6	10	0	BA[TA	Njiva	3	62 ✓	1/81
0		790	8	10	0	BA[TA	Njiva	3	4 44 ✓	1/81
0		790	9	10	0	BA[TA	Njiva	3	68	1/81
0		790	10	10	0	BA[TA	Njiva	3	3 95 ✓	1/81
0		790	11	10	0	BA[TA	Njiva	3	4 56	1/81
0		790	12	10	0	BA[TA	Njiva	3	73 ✓	1/81
0		790	13	10	0	BA[TA	Njiva	3	1 85 ✓	1/81
0		790	14	10	0	BA[TA	Njiva	3	2 29 ✓	1/81
0		790	16	10	0	BA[TA	Njiva	4	4 68	56/86
0		813	1	8	0	SOLINA	Ost.neplodno zem.	0	5 17 ✓	64/83
0		813	2	8	0	SOLINA	Ost.neplodno zem.	0	50 ✓	64/83
0		814	0	8	0	SOLINA	Ost.neplodno zem.	0	7 28 ✓	38/78
0		815	0	8	0	SOLINA	Kanal	0	41 ✓	38/78
							Pa(njak	3	24 94 ✓	38/78
0		817	0	8	0	SZRUMICA	Pa(njak	3	24 32 ✓	38/78
0		818	0	9	0	SZRUMICA	Vo-njak	3	1 20 17 ✓	38/78
0		819	0	9	0	SZRUMICA	Prilazni put	0	3 38 ✓	38/78
0		821	0	9	0	SZRUMICA	Pa(njak	3	8 61 ✓	38/78
0		822	0	9	0	SZRUMICA	Vo-njak	3	16 62 ✓	38/78
0		839	0	9	0	POTOK	Potok	0	2 26 ✓	38/78
0		840	0	9	0	VODICE	[uma	5	2 04	38/78
0		841	0	9	0	VODICE	Livada	3	3 94	38/78
0		842	0	9	0	VODICE	Livada	3	1 08	38/78
0		852	0	9	0	KUJA	Kuja i zgrada	0	34	38/78
0		853	0	9	0	ELIFRAMNA	Kuja i zgrada	0	41	38/78
0		854	0	9	0	VODICE	Dvorište	0	6 22	38/78
0		855	0	9	0	VODICE	Njiva	6	3 03	38/78
0		857	0	9	0	LUKA	Pa(njak	3	1 50 ✓	38/78
0		858	0	9	0	LUKA	[uma	3	1 96 ✓	38/78

Dio	Blok	Osnb	Podb	Brpl	Brsk	Naziv parcel	Kultura	Klasa	Površina	Br.prom.
0	859	0	9	0	LUKA	Prilazni put	0	40	✓	38/78
						Pa(njak	3	10 86	✓	38/78
0	2380	2	15	0	POREDCI	[uma	4	1 93 60	✓	38/78
0	2410	0	15	0	POREDCI	Livada	4	18 24	✓	38/78
0	2411	0	15	0	POREDCI	Pa(njak	5	12 53	✓	38/78
0	2412	0	15	0	POREDCI	[uma	5	4 16	✓	38/78
0	2413	0	15	0	GAVRI^KINO	Pa(njak	3	16 82	✓	38/78
0	2414	0	15	0	GAVRI^KINO	Livada	3	33 74	✓	38/78
0	2415	0	15	0	LIVADA	Vo~njak	2	71 68	✓	38/78
0	2416	0	15	0	LIVADA	Livada	4	11 01	✓	38/78
0	2417	0	15	0	LIVADA	Vo~njak	2	46 95	✓	38/78
0	2418	0	15	0	KRVAV^EVO	Vo~njak	3	3 80 52	✓	38/78
0	2419	0	15	0	KRVAV^EVO	Livada	4	3 72	✓	38/78
0	2420	0	15	0	KRVAV^EVO	Livada	4	7 35	✓	38/78
0	2421	2	15	0	KRVAV^EVO	[uma	3	14 92 00	✓	38/78
						[uma	4	1 26 00	✓	38/78
0	2422	2	15	0	MAND@IJA BRDO	Vo~njak	2	2 27 30	✓	38/78
0	2422	3	15	0	MAND@IJA BRDO	Vo~njak	2	4 45 80	✓	38/78
0	2423	0	15	0	MAND@IJA BRDO	Livada	4	47 19	✓	38/78
0	2424	0	15	0	MAND@IJA BRDO	[uma	4	37 59	✓	38/78
0	2425	2	15	0	MAND@IJA BRDO	Livada	4	1 30	✓	38/78
0	2426	0	15	0	MAND@IJA BRDO	Livada	4	11 20	✓	38/78
0	2749	2	17	0	PLO^NIK	Vo~njak	2	1 79 22	✓	39/79
0	2750	1	17	0	PUT PLO^NIK	Prilazni put	0	13 88	✓	38/78
0	2751	2	17	0	PUT PLO^NIK	Prilazni put	0	12 28	✓	39/79
0	2755	0	17	0	DUMANI	Ku]a i zgrada	0	1 27	✓	38/78
						Vo~njak	3	1 44 61	✓	38/78
						Vo~njak	2	6 87 09	✓	38/78
0	2756	0	17	0	PLO^NIK	[uma	4	15 27	✓	38/78
0	2757	0	17	0	PLO^NIK	Livada	4	4 73	✓	38/78
0	2758	0	17	0	PLO^NIK PUT	Prilazni put	0	10 49	✓	38/78
0	2759	0	17	0	GLADOVO	Vo~njak	2	3 13 31	✓	38/78
0	2760	0	17	0	KARU]A	Livada	4	1 67 06	✓	38/78
0	2761	0	17	0	KARU]A	Vo~njak	3	4 34 43	✓	38/78
0	2762	0	17	0	DUMANI	Livada	4	65 43	✓	38/78

Dio	Blok	Osnb	Podb	Brpl	Brsk	Naziv parcel	Kultura	Klasa	Površina	Br.prom.
0		2763	0	17	0	TRNOVA^A	Vo-njak	3	3 25 93 ✓	38/78
0		2764	0	17	0	TRNOVA^A	Livada	4	11 59 ✓	38/78
0		2765	0	17	0	PAJINA GLAVA	[uma	3	5 27 16 ✓	38/78
0		2766	0	17	0	DUMANI	Livada	4	7 04 ✓	38/78
0		2767	0	17	0	DUMANI	Livada	4	4 69 ✓	38/78
0		2768	0	17	0	DUMANI	Vo-njak	2	6 51 29 ✓	38/78
0		2769	0	17	0	KAMENOLOM	Kamenolom	0	3 54 ✓	38/78
0		2770	0	17	0	KARULA	Livada	5	1 12 30 ✓	38/78
0		2771	0	17	0	KARULA	Vo-njak	3	21 48 ✓	38/78
0		2772	0	17	0	KARULA	Vo-njak	2	3 45 47 ✓	38/78
0		2782	0	17	0	PUT DRLJEVIJA	Prilazni put	0	19 64 ✓	38/78
0		2783	0	17	0	DRLJEVIJA DOLOVI	[uma	4	6 27 ✓	38/78
0		2784	0	17	0	DRLJEVIJA DOLOVI	Livada	4	3 40 ✓	38/78
0		2785	0	17	0	DRLJEVIJA DOLOVI	[uma	4	7 50 ✓	38/78
0		2786	0	17	0	DRLJEVIJA DOLOVI	Livada	4	20 29 ✓	38/78
0		2787	0	17	0	DRLJEVIJA DOLOVI	Vo-njak	2	10 39 62 ✓	38/78
0		2788	0	17	0	DRLJEVIJA DOLOVI	[uma	3	4 28 85 ✓	38/78
0		2789	1	17	0	TRST	[uma	3	35 00 ✓	10/78
0		2789	2	17	0	TRST	[uma	3	26 07 ✓	10/78
0		2789	3	17	0	UZDAJNICA	[uma	3	34 10 ✓	14/83
0		2928	2	15	0	KOZLOVAC	Prilazni put	0	34 88 ✓	38/78
0		2929	0	17	0	KOZLOVAC	Prilazni put	0	70 85 ✓	38/78

Ukupno: 1 03 37 14

10

planom

Broj: 07-31-
 Datum: 31.08.2009

PREPIS POSJEDOVNOG LISTA

Katast. broj	Prezime i ime - naziv organizacije	Matični broj	Dio posjeda	S	Promjena	Datum
4887	SAVEZNI SEKRETARIJAT ZA NORODU ODB BEOGRAD		1/1	D	1/1981	01.01.1981

Br. parcele	Rb.	Ski.	Pl.	Naziv parcele	Kultura	Klasa	Površina m ²	St.broj	St.KO	Promjena	Prin	Prihod S
560	1	000	005	MUJEZINOVIĆA POLJI VOĆNJACI		2	4 84 07		38/1978	87	2.110,55	D
561	1	000	005	MUJEZINOVIĆA POLJI PAŠNJACI		3	85 41		38/1978	87	24,77	D
562	1	000	005	KOZLOVAC	PRILAZNI PUT I	0	7 55		38/1978	84		D
563	1	000	005	VRBIK	ŠUME	4	2 37		38/1978	87	1,64	D
564	1	000	005	VRBIK	ŠUME	4	4 01		38/1978	87	2,77	D
566	1	000	005	KOZLOVAC	PRILAZNI PUT I	0	1 18		38/1978	85		D
566	2	000	005	KOZLOVAC	PAŠNJACI	4	16 84		38/1978	85	4,21	D
567	1	000	005	KOZLOVAC	JARUGA,VODO	0	99		38/1978	85		D
568	1	000	005	KOZLOVAC	PAŠNJACI	4	1 28		38/1978	85	0,32	D
569	1	000	005	KOZLOVAC PUT	PRILAZNI PUT I	0	1 54		38/1978	84		D
570	1	000	005	KOZLOVAC	PAŠNJACI	4	10 63		38/1978	85	2,66	D
571	1	000	005	KOZLOVAC	PRILAZNI PUT I	0	3 88		38/1978	85		D
572	1	000	005	KOZLOVAC	PRILAZNI PUT I	0	68		38/1978	85		D
573	1	000	005	GAVRIČKINO	PAŠNJACI	3	1 30 27		38/1978	87	37,78	D
574	1	000	005	GAVRIČKINO	ŠUME	4	9 03		38/1978	87	6,23	D
575	1	000	005	POTOK	JARUGA,VODO	0	1 15		38/1978	87		D
576	1	000	005	HASIĆA POLJE	LIVADE	4	63 07		38/1978	87	52,98	D
577	1	000	008	HASIĆA POLJE	VOĆNJACI	3	2 36 24		38/1978	87	781,95	D
578	1	000	008	HASIĆA POLJE	LIVADE	4	2 84		39/1979	80	2,39	D
579	1	000	008	HASIĆA POLJE	NJIVE	5	2 80		38/1978	87	7,31	D
579	2	000	008	HASIĆA POLJE	ŠUME	4	1 28		38/1978	87	0,88	D
580	1	000	008	HASIĆA POLJE	NJIVE	4	9 66		38/1978	87	30,62	D
581	1	000	008	HASIĆA POLJE	LIVADE	4	49		38/1978	87	0,41	D
581	2	000	008	HASIĆA POLJE	PAŠNJACI	3	5 32		38/1978	87	1,54	D
790	/1	1	000	007_BAŠTA	NJIVE	4	22 40		59/1990	80	71,01	P
790	/3	1	000	010_BAŠTA	NJIVE	3	57		1/1981	80	2,25	D
790	/6	1	000	010_BAŠTA	NJIVE	3	62		1/1981	80	2,44	D
790	/8	1	000	010_BAŠTA	NJIVE	3	4 44		1/1981	80	17,49	D
790	/10	1	000	010_BAŠTA	NJIVE	3	3 95		1/1981	80	15,56	D
790	/12	1	000	010_BAŠTA	NJIVE	3	73		1/1981	80	2,88	D
790	/13	1	000	010_BAŠTA	NJIVE	3	1 85		1/1981	80	7,29	D
790	/14	1	000	010_BAŠTA	NJIVE	3	2 29		1/1981	80	9,02	D
813	/1	1	000	008 SOLINA	OSTALO NEPLC	0	5 17		64/1983	80		D

*DODATAK A ZA
STAMBE GR.*

Broj: 07-31-
Datum: 31.08.2009

PREPIS POSJEDOVNOG LISTA

813	/2	1	000	008	SOLINA	OSTALO NEPLC	0	50	64/1983	80	D
814		1	000	008	SOLINA	OSTALO NEPLC	0	7 28	38/1978	85	D
815		1	000	008	SOLINA	KANAL	0	41	38/1978	85	D
815		2	000	008	SOLINA	PAŠNJACI	3	24 94	38/1978	85	7,23 D
817		1	000	008	SZRUMICA	PAŠNJACI	3	24 32	38/1978	87	7,05 D
818		1	000	009	SZRUMICA	VOČNJACI	3	1 20 17	38/1978	87	397,76 D
819		1	000	009	SZRUMICA	PRILAZNI PUT I	0	3 38	38/1978	87	D
821		1	000	009	SZRUMICA	PAŠNJACI	3	8 61	38/1978	87	2,50 D
822		1	000	009	SZRUMICA	VOČNJACI	3	16 62	38/1978	87	55,01 D
839		1	000	009	POTOK	POTOK	0	2 26	38/1978	88	D
857		1	000	009	LUKA	PAŠNJACI	3	1 50	38/1978	85	0,43 D
858		1	000	009	LUKA	ŠUME	3	1 96	38/1978	85	2,33 D
859		1	000	009	LUKA	PRILAZNI PUT I	0	40	38/1978	85	D
859		2	000	009	LUKA	PAŠNJACI	3	10 86	38/1978	85	3,15 D
2380	/2	1	000	015	POREDCI	ŠUME	4	1 93 60	38/1978	87	133,58 D
2410		1	000	015	POREDCI	LIVADE	4	18 24	38/1978	87	15,32 D
2411		1	000	015	POREDCI	PAŠNJACI	5	12 53	38/1978	87	1,88 D
2412		1	000	015	POREDCI	ŠUME	5	4 16	38/1978	87	1,96 D
2413		1	000	015	GAVRIČKINO	PAŠNJACI	3	16 82	38/1978	87	4,88 D
2414		1	000	015	GAVRIČKINO	LIVADE	3	33 74	38/1978	87	42,17 D
2415		1	000	015	LIVADA	VOČNJACI	2	71 68	38/1978	87	312,52 D
2416		1	000	015	LIVADA	LIVADE	4	11 01	38/1978	87	9,25 D
2417		1	000	015	LIVADA	VOČNJACI	2	46 95	38/1978	87	204,70 D
2418		1	000	015	KRVAVČEVO	VOČNJACI	3	3 80 52	38/1978	87	1.259,52 D
2419		1	000	015	KRVAVČEVO	LIVADE	4	3 72	38/1978	87	3,12 D
2420		1	000	015	KRVAVČEVO	LIVADE	4	7 35	38/1978	87	6,17 D
2421	/2	1	000	015	KRVAVČEVO	ŠUME	3	14 92 00	38/1978	87	1.775,48 D
2421	/2	2	000	015	KRVAVČEVO	ŠUME	4	1 26 00	38/1978	87	86,94 D
2422	/2	1	000	015	MANDŽIĆA BRDO	VOČNJACI	2	2 27 30	38/1978	87	991,03 D
2422	/3	1	000	015	MANDŽIĆA BRDO	VOČNJACI	2	4 45 80	38/1978	87	1.943,69 D
2423		1	000	015	MANDŽIĆA BRDO	LIVADE	4	47 19	38/1978	87	39,64 D
2424		1	000	015	MANDŽIĆA BRDO	ŠUME	4	37 59	38/1978	87	25,94 D
2425	/2	1	000	015	MANDŽIĆA BRDO	LIVADE	4	1 30	38/1978	87	1,09 D
2426		1	000	015	MANDŽIĆA BRDO	LIVADE	4	11 20	38/1978	87	9,41 D
2749	/2	1	000	017	PLOČNIK	VOČNJACI	2	1 79 22	39/1979	87	781,40 D
2750	/2	1	000	017	PUT PLOČNIK	PRILAZNI PUT I	0	17 09	106/2009	87	D
2751	/2	1	000	017	PUT PLOČNIK	PRILAZNI PUT I	0	12 28	39/1979	87	D
2755		1	000	017	DUMANI	KUĆA	0	1 27	38/1978	87	D
2755		2	000	017	DUMANI	VOČNJACI	2	6 87 09	38/1978	87	2.995,71 D
2755		3	000	017	DUMANI	VOČNJACI	3	1 44 61	38/1978	87	478,66 D
2756		1	000	017	PLOČNIK	ŠUME	4	15 27	38/1978	87	10,54 D
2757		1	000	017	PLOČNIK	LIVADE	4	4 73	38/1978	87	3,97 D
2758		1	000	017	PLOČNIK PUT	PRILAZNI PUT I	0	10 49	38/1978	87	D
2759		1	000	017	GLADOVO	VOČNJACI	2	3 13 31	38/1978	87	1.366,03 D
2760		1	000	017	KARUŠA	LIVADE	4	1 67 06	38/1978	87	140,33 D


Broj: 07-31-
Datum: 31.08.2009


PREPIS POSJEDOVNOG LISTA

2761	1	000	017	KARUŠA	VOĆNJACI	3	4 34 43	38/1978	87	1.437,96 D
2762	1	000	017	DUMANI	LIVADE	4	65 43	38/1978	87	54,96 D
2763	1	000	017	TRNOVAČA	VOĆNJACI	3	3 25 93	38/1978	87	1.078,83 D
2764	1	000	017	TRNOVAČA	LIVADE	4	11 59	38/1978	87	9,74 D
2765	1	000	017	PAŠINA GLAVA	ŠUME	3	5 27 16	38/1978	87	627,32 D
2766	1	000	017	DUMANI	LIVADE	4	7 04	38/1978	87	5,91 D
2767	1	000	017	DUMANI	LIVADE	4	4 69	38/1978	87	3,94 D
2768	1	000	017	DUMANI	VOĆNJACI	2	6 51 29	38/1978	87	2.839,62 D
2769	1	000	017	KAMENOLOM	MAJDAN KAMEI	0	3 54	38/1978	87	D
2770	1	000	017	KARAUŁA	LIVADE	5	1 12 30	38/1978	87	62,89 D
2771	1	000	017	KARAUŁA	VOĆNJACI	3	21 48	38/1978	87	71,10 D
2772	1	000	017	KARAUŁA	VOĆNJACI	2	3 45 47	38/1978	87	1.506,25 D
2782	1	000	017	PUT DRLJEVIĆA	PRILAZNI PUT I	0	19 64	38/1978	87	D
2783	1	000	017	DRLJEVIĆA DOLOVI	ŠUME	4	6 27	38/1978	87	4,33 D
2784	1	000	017	DRLJEVIĆA DOLOVI	LIVADE	4	3 40	38/1978	87	2,86 D
2785	1	000	017	DRLJEVIĆA DOLOVI	ŠUME	4	7 50	38/1978	87	5,17 D
2786	1	000	017	DRLJEVIĆA DOLOVI	LIVADE	4	20 29	38/1978	87	17,04 D
2787	1	000	017	DRLJEVIĆA DOLOVI	VOĆNJACI	2	10 39 62	38/1978	87	4.532,74 D
2788	1	000	017	DRLJEVIĆA DOLOVI	ŠUME	3	4 28 85	38/1978	87	510,33 D
2789 /1	1	000	017	TRST	ŠUME	3	35 00	10/1978	80	41,65 D
2789 /2	1	000	017	TRST	ŠUME	3	26 07	10/1978	80	31,02 D
2789 /3	1	000	017	UZDAJNICA	ŠUME	3	34 10	14/1983	85	40,58 D
2928 /2	1	000	015	KOZLOVAC	PRILAZNI PUT I	0	34 88	38/1978	84	D
2929	1	000	017	KOZLOVAC	PRILAZNI PUT I	0	70 85	38/1978	84	D

UKUPNO: 1 03 25 75

29.201,61




POMOĆNIK NAČELNIKA
Hasiba Šahmanović, dipl. pravnik

Broj: 07-31-
Datum: 11.09.2009

IZVOD IZ POSJEDOVNOG LISTA

Katast. broj	Prezime i ime - naziv organizacije	Matični broj	Dio posjeda	S	Promjena	Datum
4887	SAVEZNI SEKRETARIJAT ZA NORODU ODB BEOGRAD		1/1	D	1/1981	01.01.1981

Br. parcele	Rb.	Ski.	Pl.	Naziv parcele	Kultura	Klasa	Površina m ²	St.broj	St.KO	Promjena	Prin	Prihod S
2768	1	000	017	DUMANI	VOĆNJACI	2	6 51 29			38/1978	87	2.839,62 D
2769	1	000	017	KAMENOLOM	MAJDAN KAMEI	0	3 54			38/1978	87	D
UKUPNO:							6 54 83					2.839,62



H POMOĆNIK NAČELNIKA
Hasiba Sahmanović, dipl. pravnik

BOSNA I HERCEGOVINA
FEDERACIJA BOSNE I HERCEGOVINE
TUZLANSKI KANTON
OPĆINA TUZLA
SLUŽBA ZA GEODETSKE I IMOVINSKO-PRAVNE POSLOVE

Katastarska općina: *Golub*

Broj plana: *56, 9, 10*

Broj: 07 - Sl.

Tuzla, *15.09* 20 *09* godine

KOPIJA KATASTARSKOG PLANA

Razmjera 1 : *1000*



Naknada na osnovu Odluke o naknadama za korištenje podataka i vršenje usluga premjera i katastra nekretnina, uplaćena u iznosu od KM izvedena u zahtjeva pod brojem za 20 godinu.

Kopiju uradio-la

D. Meliha



Pomoćnik načelnika

D. Meliha

IDENTIFIKACIJA

Novi premjer

Stari premjer

K.O. SOLINA


K.O. TUZLA

k.č.

- 790/6
- 790/8
- 790/10
- 790/12
- 790/13
- 790/14
- 813/2
- 813/1
- 814
- 815
- 817
- 818
- 819
- 822
- 821
- 839
- 858
- 859
- 857
- 2415
- 2416
- 2417
- 2418
- 2419
- 2420
- 2421/2dio

k.č.

- 1031/43
- 1031/45
- 1031/47
- 1031/49
- 1031/50
- 1031/51
- 965/51
- 1012/1?
- 965/1?
- 968/31 dio
- 989/4
- 989/8
- 989/6
- 989/5
- 989/1
- 989/3
- 990/11
- 975/2dio
- 973/4
- 972/3
- 968/23
- 1131/1 dio
- 1131/2
- 1131/3
- 968/75
- 968/20
- 968/14
- 968/3
- 975/2dio
- 968/21
- 968/24
- 975/2dio
- 968/22
- 968/25
- 968/26



Tuzla, 31. 08. 2009. godine

IDENTIFIKOVAO

Podan

IDENTIFIKACIJA


Novi premjer

Stari premjer

K.O. SOLINA

K.O. TUZLA

- k.č.
- _____
 - _____
 - 2760
 - _____
 - _____
 - 2761
 - _____
 - _____
 - _____
 - _____
 - _____
 - _____
 - 2762
 - _____
 - _____
 - _____
 - 2763
 - _____
 - 2764
 - _____
 - 2766
 - _____
 - 2929 dio
 - 2770
 - 2929 dio
 - 2771
 - 2772 dio
 - _____
 - 2772 dio
 - _____



- k.č.
- 1119/1
 - 1119/3 dio
 - 1118/1
 - 1117 dio
 - 1116/2 dio
 - 1115/1
 - 1115/4
 - 1116/3
 - 1116/1
 - 1116/2 dio
 - 1117 dio
 - 1119/3 dio
 - 1120/1
 - 1121
 - 1122
 - 1123
 - 1124
 - 1114/4
 - 1114/3
 - 1115/2
 - 1125/3
 - 1125/2
 - 1125/1
 - 1114/1
 - 1114/2
 - 1114/5 dio
 - 1114/6 dio
 - 1115/2 dio
 - 1114/6 dio
 - 1126/4
 - 1126/5
 - 1139
 - 1142
 - 1128/1
 - 1128/2
 - 1129/2
 - 1129/1 dio
 - 1130/3
 - 1130/2
 - 1130/1

Tuzla, 28.08.2009.godine

IDENTIFIKOVAO

J. Jakić

IDENTIFIKACIJA

Novi premjer

Stari premjer

K.O. Golubac

K.O. Tuzla

k.č. 2768

k.č. dio 1124/3

dio 1124/4

dio 1124

dio 1125/1

dio 1125/2

dio 1125/3

dio 1126/1

dio 1126/2

dio 1126/3

dio 1126/4

dio 1126/5

dio 1126/6

2769

dio 968/36



Tuzla, 11.09.2009.godine

IDENTIFIKOVAO

D. Melić

Nar. br.

Zemljišnoknjižni izvadak

Katastarska opština TUZLABroj zk. uložka 4831

A) Popisni list I. Odjeljak

Redni broj	Broj zemljišta (parcela)	OZNAKA NEKRETNINA	Površina			Primjedba
			ha	a	m ²	
		I				
✓ 1.	1127/1	Zemljište - polje Duvani		40	88	
✓ 2.	1127/2	polje Plominik		10	00	
✓ 3.	968/7	šuma Jasina glava		27	41	
✓ 4.	1126/1	polje Zvančica		61	47	
✓ 5.	968/30	šuma Zvančica		36	89	
✓ 6.	1136	polje Plominik - Duvani		3	00	
✓ 7.	1117	šuma Plominik		70	80	
✓ 8.	1164/104	šuma Mladajevica	1	06	70	
✓ 9.	1111	polje Dolovi		88	60	
✓ 10.	1164/2	šuma Dolovi - Duhovica	2	68	00	
✓ 11.	975/1	polje Mladajevica Brdo		77	00	
✓ 12.	975/2	polje Zvančica		36	00	
✓ 13.	1175/3	put Zvančica		11	00	
✓ 14.	1124	polje Plominik		43	10	
✓ 15.	1118/1	šuma Plominik		36	00	
✓ 16.	1120/1	polje Plominik		52	30	
✓ 17.	1121	polje Plominik		50	60	
✓ 18.	1114/4	polje Trnovica		41	00	
✓ 19.	968/25	šuma Busica - Kravica		6	00	
✓ 20.	968/30	šuma Busica - Kravica		5	40	
✓ 21.	974/1	polje Mladajevica Brdo		28	70	

Zemljišnoknjižni izvadak

A) Popisni list
I. Odjeljak

Redni broj	Broj zemljišta (parcela)	OZNAKA NEKRETNINA	Površina			Primjedba
			ha	a	m ²	
✓ 22.	989/5	voćnjak Zuka		30	00	
✓ 23.	968/37	šuma Pasina glava		32	55	
✓ 24.	968/40	šuma Pasina glava		21	00	
25.	1126/3	voćnjak Dumani		52	85	
✓ 26.	968/38	šuma Pasina glava		29	91	
✓ 27.	968/36	šuma Karanlica		54	04	
✓ 28.	968/41	šuma Karanlica		23	18	
✓ 29.	1126/4	voćnjak Karanlica		55	05	
✓ 30.	989/1	voćnjak Zuka		45	71	
✓ 31.	1127/3	voćnjak Pločnik		34	86	
32.	966/8	voćnjak Mujzinovića polje		12	70	
✓ 33.	968/33	šuma Karanlica		90	72	
34.	1126/2	voćnjak Pločnik		80	00	
✓ 35.	1148	voćnjak Strana Pločnik		67	40	
36.	982/1	voćnjak kraj Soline		23	80	
✓ 37.	968/24	šuma "Porečki"		54	20	
✓ 38.	968/45	voćnjak "Mandžića brdo"		16	00	
✓ 39.	1147	voćnjak "Mujagran"		23	80	
40.	977/1	voćnjak "Mujzinovića polje"		25	50	
41.	977/2	voćnjak Mujzinovića polje		90	00	
✓ 42.	1145/2	voćnjak Brdo "Dumani"		34	30	
43.	1146/1	voćnjak "Pločnik Dumani"		80	50	

Zemljišnoknjižni izvadak

A) Popisni list I. Odjeljak

Redni broj	Broj zemljišta (parcela)	OZNAKA NEKRETNINA	Površina			Primjedba
			ha	a	m ²	
44.	976/2	pašnjak „Poje - Ugljizinača“		6	00	
✓ 45.	968/20	šuma „Guj - Kovačovo“	1	08	00	
46.	976/1	pašnjak „Poje - Ugljizinača“		8	00	
47.	982/2	pašnjak Garičkino polje		47	50	
✓ 48.	968/64	put „Porici - Kovačovo“		7	50	
49.	988/68	šuma „Porici“	2	26	03	
✓ 50.	968/69	voćnjak „Mandžića brdo“	3	52	50	
✓ 51.	973/1	voćnjak „Mandžića brdo“	1	49	00	
✓ 52.	973/2	šuma „Mandžića brdo“		27	00	
✓ 53.	972/5	voćnjak „Mandžića brdo“		16	00	
54.	970/2	voćnjak „Mandžića brdo“		5	30	
55.	972/2	voćnjak „Mandžića brdo“		58	30	
✓ 56.	973/3	voćnjak „Mandžića brdo“		42	80	
✓ 57.	972/4	put „Kozlovac“		11	38	
✓ 58.	973/5	put „Livada“		5	00	
✓ 59.	972/3	voćnjak „Mandžića brdo“		18	00	
✓ 60.	973/4	voćnjak „Livada“		39	80	
61.	980	šuma „Porici“		7	00	
62.	981/1	pašnjak Garičkino polje		76	60	
63.	981/2	livada Garičkino polje		31	00	
64.	981/3	put Garičkino polje		11	60	
✓ 65.	968/75	šuma „Guj“		54	10	

Zemljišnoknjižni izvadak

A) Popisni list I. Odjeljak

Redni broj	Broj zemljišta (parcela)	OZNAKA NEKRETNINA	Površina			Primjedba
			ha	a	m ²	
✓ 66	968/14	šuma gvo		80	00	
✓ 67	1138/2	voćnjak Plomin		59	50	
✓ 68	1153/2	voćnjak Glastovo		50	76	
✓ 69	968/3	šuma Plomin		98	00	
✓ 70	968/22	šuma Plomin	1	52	00	
✓ 71	1131/1	voćnjak Plomin	1	61	00	
72	1132	voćnjak Plomin		20	00	
✓ 73	1137/1	voćnjak Plomin		43	40	
74	827/3	voćnjak Polje		36	20	
✓ 75	968/21	šuma Plomin	2	10	00	
✓ 76	968/23	šuma Plomin		30	00	
✓ 77	1131/2	voćnjak Plomin	1	42	40	
✓ 78	1131/3	voćnjak Plomin	1	12	00	
✓ 79	1135/2	voćnjak Plomin		39	00	
80	966/4	voćnjak Polje Muzičinova		12	70	
81	966/7	voćnjak Polje Muzičinova		12	70	
82	966/9	voćnjak Polje Muzičinova		22	80	
✓ 83	968/4	šuma Korunčica	4	20	12	
84	968/76	voćnjak Osmeni	1	01	55	
✓ 85	1151/2	voćnjak Glastovo		61	00	
✓ 86	1154/3	voćnjak Brdo		23	13	
✓ 87	1145/1	voćnjak Brdo		88	00	

Zemljišnoknjižni izvadak

A) Popisni list I. Odjeljak

Redni broj	Broj zemljišta (parcela)	OZNAKA NEKRETNINA	Površina			Primjedba
			ha	a	m ²	
✓ 88	1125/3	voćnjak Đurmani		76	50	
89	979/1	pašnjak Mujžirovića polje		33	84	
90	979/2	voćnjak Mujžirovića polje	1	66	10	
91	978/1	pašnjak Mujžirovića polje		8	00	
92	978/2	pašnjak Mujžirovića polje		5	00	
✓ 93	1138/1	šljunk Đurmani	1	19	40	
✓ 94	1140	voćnjak Đurmani		1	50	
✓ 95	1137/2	voćnjak Placnik - Đurmani		20	00	
✓ 96	1135/1	voćnjak Karanlica - Đurmani		37	00	
✓ 97	1133/3	voćnjak Karanlica - Đurmani	1	82	00	
✓ 98	968/102	šuma Jasina glavni		14	45	
✓ 99	1130/1	voćnjak Karanlica		66	00	
✓ 100	1130/2	voćnjak Karanlica		37	00	
✓ 101	1130/3	voćnjak Karanlica		37	00	
✓ 102	965/35	šuma Krivarićovo		15	00	
✓ 103	1125/1	voćnjak Placnik Đurmani		76	00	
✓ 104	1125/2	voćnjak Placnik		38	00	
✓ 105	1126/5	voćnjak Đurmani		57	54	
106	1126/6	voćnjak Karanlica - Đurmani		11	50	
✓ 107	1141	šljunk Placnik Đurmani		10	00	
✓ 108	1113	put u šljive		19	69	
✓ 109	1139	put u šljive		10	00	

Zemljišnoknjižni izvadak

A) Popisni list I. Odjeljak

Redni broj	Broj zemljišta (parcela)	OZNAKA NEKRETNINA	Površina			Primjedba
			ha	a	m ²	
✓ 110	1142	put		7	20	
✓ 111	1143	voćnjak Gludovo		63	00	
✓ 112	1144/1	voćnjak Gludovo		47	00	
✓ 113	968/43	Šuma Karanlica		19	00	
✓ 114	989/8	voćnjak Luka		20	00	
✓ 115	968/31	Šuma Kovčicevo		48	00	
✓ 116	968/32	Šuma Kovčicevo		11	00	
✓ 117	968/44	Šuma Kovčicevo		12	30	
✓ 118	989/4	voćnjak Luka		23	00	
119	989/7	voćnjak Luka		23	50	
✓ 120	968/30	Šuma Karanlica		45	00	
✓ 121	1128/2	voćnjak Karanlica		92	00	
✓ 122	968/6	Šuma Karanlica		45	00	
✓ 123	1129/2	voćnjak Karanlica		90	00	
✓ 124	968/29	Šuma Karanlica		45	00	
✓ 125	1129/1	voćnjak Karanlica		98	00	
✓ 126	989/6	voćnjak Luka		20	00	
✓ 127	1128/1	voćnjak Karanlica	1	20	10	
✓ 128	968/9	Šuma Karanlica		51	40	
✓ 129	989/3	pasnjak Luka		10	00	
✓ 130	988/1	voćnjak Božica		34	00	
✓ 131	968/5	Šuma Kovčicevo	1	32	60	

Zemljišnoknjižni izvadak

A) Popisni list
I. Odjeljak

Redni broj	Broj zemljišta (parcela)	OZNAKA NEKRETNINA	Površina			Primjedba
			ha	a	m ²	
✓ 132	985/2	livada Lukin - Jlovina polje		24	00	
✓ 133	985/1	otomnica Lukin	2	17	50	
✓ 134	985/3	voćnjak Lukin		17	00	
✓ 135	984	projekt kraj Jelinec		32	46	
✓ 136	983	projekt kraj Jelinec		7	60	
137	966	voćnjak Mijazimovica polje		12	70	
138	827/1	voćnjak Mijazimovica polje		29	80	
139	966/1	voćnjak Mijazimovica polje		37	90	
140	966/5	voćnjak Mijazimovica polje		40	00	
141	990/9	otomnica Mil kuća - Dolovi		5	50	
142	990/7	neplatio		10	30	
✓ 143	1101/2	otomnica Dolovi		68	00	
144	990/10	otomnica Zokice		3	03	
145	990/8	kuća s dvorište		6	97	
✓ 146	990/11	projekt, kuća do mjke selove		14	72	
✓ 147	1109	voćnjak Džepina	2	32	00	
✓ 148	1110	voćnjak Džepina	1	24	60	
✓ 149	1112/2	voćnjak Džepina	1	23	00	
✓ 150	1112/1	voćnjak Dolovi	2	40	00	
✓ 151	468/34	nepredne Dolovi		45	64	
✓ 152	468/24	voćnjak vodice		28	90	
✓ 153	1116/1	kuća Pećnik		30	50	

Nar. br.

Zemljišnoknjižni izvadak

Katastarska opština

Broj zk. uloška 4831

A) Popisni list I. Odjeljak

Redni broj	Broj zemljišta (parcela)	OZNAKA NEKRETNINA	Površina			Primjedba
			ha	a	m ²	
✓ 154	1116/2	livada Plomin e		38	00	
✓ 155	1116/3	volnjak Plomin e		25	70	
✓ 156	1116/4	volnjak Plomin e		28	00	
✓ 157	1115/1	volnjak Plomin e		21	00	
✓ 158	1115/2	volnjak Plomin e		55	20	
✓ 159	1122	volnjak Plomin e		74	00	
✓ 160	1119/3	volnjak Plomin e		47	00	
✓ 161	1123	volnjak Plomin e		84	00	
✓ 162	1119/1	livada Plomin e		44	20	
✓ 163	1114/1	volnjak Trnovica	1	38	70	
✓ 164	1114/2	volnjak Trnovica		92	40	
✓ 165	968/55	zemlja Trnovica		92	30	
✓ 166	968/18	zemlja Trnovica glavni		61	50	
✓ 167	1114/3	volnjak Trnovica	1	02	00	
✓ 168	1114/5	volnjak Trnovica		72	40	
✓ 169	1114/6	volnjak Trnovica		84	00	
✓ 170	968/50	zemlja Trnovica		8	50	
✓ 171	968/51	zemlja Trnovica		13	20	
✓ 172	965/16	volnjak „Golina“ - bužica		37	80	
✓ 173	965/51	DN z. Golina			50	
174	1165/10	oranica „Uzdajnica“	1	09	87	
175	1165/5	oranica „Uzdajnica“		44	63	

Zemljišnoknjižni izvadak

A) Popisni list I. Odjeljak

Redni broj	Broj zemljišta (parcela)	OZNAKA NEKRETNINA	Površina			Primjedba
			ha	a	m ²	
176	1165/8	Oranica „Uzdajnica“		14	43	
177	1166/2	Oranica „Uzdajnica“		43	17	
178	1168/1	Šuma „Uzdajnica“		54	42	
179	1321/14	Oranica - put			97	
180	1321/3	Oranica „Uzdajnica“		17	84	
181	1321/10	Oranica „Uzdajnica“		4	34	
182	1321/11	Oranica „Uzdajnica“		12	93	
183	1321/13	Oranica „Uzdajnica“		16	94	
184	1321/2	Oranica „Uzdajnica“		1	69	
185	1166/1	Oranica „Uzdajnica“	1	14	18	
186	1166/2	Oranica „Uzdajnica“		27	52	
187	1165/6	Oranica „Uzdajnica“		31	85	
188	1165/7	Oranica „Uzdajnica“		33	04	
189	1164/3	Oranica „Uzdajnica“	1	10	04	
190	1165/4	Oranica „Uzdajnica“		43	36	
191	1165/9	Oranica „Uzdajnica“		21	68	
192	1322/1	Oranica „Uzdajnica“		26	47	
✓ 193	1168/5	Šuma „Uzdajnica“		18	40	
194	1322/2	Šuma „Uzdajnica“		13	84	
195	1322/3	Oranica - put „Uzdajnica“		1	18	
196	1322/4	Oranica „Uzdajnica“		1	55	
197	1164/4	Šuma „Uzdajnica“		25	00	

B) Sopstvenički list

Broj zk. uložka

Redni broj	UPISI	Primjedba
	<p>1. ...</p> <p>2. ...</p>	
	<p>3. ...</p>	
	<p>4. ...</p>	
	<p>5. ...</p>	
	<p>6. ...</p>	
	<p>7. ...</p>	
	<p>8. ...</p>	
	<p>9. ...</p>	
	<p>10. ...</p>	
	<p>11. ...</p>	
	<p>12. ...</p>	
	<p>13. ...</p>	
	<p>14. ...</p>	
	<p>15. ...</p>	
	<p>16. ...</p>	
	<p>17. ...</p>	
	<p>18. ...</p>	
	<p>19. ...</p>	
	<p>20. ...</p>	
	<p>21. ...</p>	
	<p>22. ...</p>	
	<p>23. ...</p>	
	<p>24. ...</p>	
	<p>25. ...</p>	
	<p>26. ...</p>	
	<p>27. ...</p>	
	<p>28. ...</p>	
	<p>29. ...</p>	
	<p>30. ...</p>	

