



Commission for Real Property Claims of Displaced Persons and Refugees

7

Opština : TREBINJE

Posjedovni list : 179

Computer : SAR-INVENT5

ID : 12

Date : 10/13/2009

Katastarski srez TREBINJE

Katastarska opština POLICE I

Katbr.	Posjedni	DIO	SV
9674	DRJAVNI SEKRET.ZA NAR.ODBRANU TREBINJE, OMLADINSKA 9	1/1	D

Dio	Blok	Osnb	Podb	Brpl	Brsk	Naziv parcel	Kultura	Klasa	Površina	Br.prom.
	0	504 ✓	0	7	5	POLICE	Kuća i zgrada	0	6 77	44/89 ✓
	0	686 ✓	0	7	5	ABAZOVINA	Kuća i zgrada	0	2 90	✓
	0	696 ✓	0	7	5	ABAZOVINA	Kuća i zgrada	0	4 35	✓
	0	699 ✓	0	7	5	ABAZOVINA	Dvoršte	0	10 64	✓
	0	700 ✓	0	0	5	ABAZOVINA	Kuća i zgrada	0	3 31	✓
	0	710 ✓	0	7	8	JNA	Kuća i zgrada	0	5 50	39/90 ✓
	0	780 ✓	0	9	28	RASTOCI	Pašnjak	1	64 63	✓
Pov. Ukupno:									98 10	

OTPIŠANO DIO

OTPIŠANA

UNIJETI KAO STARIJE 31.12.1991.

020



Република Српска
Републичка управа за геодетске
и имовинско-правне послове
Бања Лука

**ПОДРУЧНА ЈЕДИНИЦА
ТРЕБИЊЕ**

Општина: ТРЕБИЊЕ
Катастарски срез: ТРЕБИЊЕ
Катастарска општина: ПОЛИЦЕ 1
Број: 21.47-952.1-1-1610-10/2009
Датум: 10. 11. 2009

На основу члана 10. став 1. Закона о одржавању премјера и катастра земљишта ("Службени гласник Републике Српске", број 19/96), на захтјев

ОХР
из САРАЈЕВА, ул. Емерика Блума бр.1


издаје се

**ПОСЛЕДОВНИ ЛИСТ - ПРЕПИС
број: 179 / 3**

Подаци о посједнику на земљишту			
Матични број	Индикације посједника	Сједиште или пребивалиште и адреса	Део посједа
000000009674	ДРЖА.СЕК.ЗА НАРОДНУ ОДБРАНУ КОРИСНИК ДС	Немањина	1/1

Подаци о земљишту									
Блок	Број парцеле		План Скица	Потес Култура	Класа	Површина м2	Приход	СП Принос	Примједба
	основни	подброј							
	504	✓ 3	007 005	ПОЛИЦЕ кућа и зграда		677	✓ .00	0/ 0	
	686	✓ 3	007 005	АБАЗОВИНА кућа и зграда		290	✓ .00	0/ 0	
	693	1	007	ГАРАЖА гаража		24	✓ .00	13/ 98 179	
	696	✓ 3	007 005	АБАЗОВИНА кућа и зграда		435	✓ .00	0/ 0	
	699	✓ 2	007 005	Код небодера двориште		985	✓ .00	75/ 2000 179	
	700	✓ 3	000 005	АБАЗОВИНА кућа и зграда		331	✓ .00	0/ 0	
	710	✓ 3	007 008	ЈНА кућа и зграда		550	✓ .00	0/ 0	
						3292	✓ .00		

Накнада је ослобођена на основу члана 7. Закона о накнадама за коришћење података премјера и катастра некретнина и вршење услуга у области премјера и катастра некретнина ("Службени гласник РС", бр. 19/96).



Шеф подручне јединице:

Славко Пудар

BOSNA I HERCEGOVINA
 REPUBLIKA SRPSKA
 OSNOVNI SUD U TREBINJU
 ZEMLJIŠNOKNJIŽNI URED/KANCELARIJA
 08.10.2009

Politička općina/opština: **TREBINJE**

NAR I RZ BROJ: 095-0-09-
 004114

Katastarska općina/opština: **SP TREBINJE**

ZK uložak: 803

Zemljišnoknjižni izvadak

A

Popisni list

Rbr	Broj zemljišta (parcele)	OZNAKA NEKRETNINA	Površina			Primjedba
			ha	a	m ²	
1.	344/2	Kuća; KUĆA --- 06 77	---	06	77	Dana 17.7.2007. preuzeto iz zk.ul.br. 1779 KO Trebinje
2.	342/3	Kuća; KUĆA --- 04 04	---	04	04	Dana 17.7.2007. preuzeto iz zk.ul.br. 1779 KO Trebinje
3.	344/11	Gradilište; GRADILIŠTE --- 00 06	---	00	06	Dana 17.7.2007. preuzeto iz zk.ul.br. 1779 KO Trebinje
4.	342/1	Gradilište; GRADILIŠTE --- 22 14	---	22	14	Dana 17.7.2007. preuzeto iz zk.ul.br. 1779 KO Trebinje
5.	342/4	Gradilište; GRADILIŠTE --- 00 61	---	00	61	Dana 17.7.2007. preuzeto iz zk.ul.br. 1779 KO Trebinje
6.	342/5	Nepodno; NEPLODNO --- 00 13	---	00	13	Dana 17.7.2007. preuzeto iz zk.ul.br. 1779 KO Trebinje
8.	344/17	gradilište; GRADILIŠTE --- 07 21	---	07	21	Dana,17.7.2007. god. preuzeto iz zk.ul. 1779 k.o. Trebinje

B

Vlasnički list

Rbr	UPISI	Primjedba
1.	Udio: 1/1 Tip:VLASNIŠTVO DRŽAVA, Adresa: TREBINJE,nepoznata BB; JMB: null Pr. 29.5.1958. Dn.br. 349/58 No rješenja Narodnog odbora sreza trebinjskog od 1.2.1958. br. 1512/1-58 uknjižuje se pravo vlasništva na nekretnine u A listu u korist Državne svojine sa 1/1	Dana 17.7.2007. preuzeto iz zk.ul.br. 1779 KO Trebinje


C

Teretni list

Rbr	UPISI	Iznos (KM)	Primjedba
1.	Pr. 18.12.2001. Dn: 743/2001 N.o. pravosnažnog rješenja RGU, područna jedinica Trebinje broj: 47-476-162/2000 uknjižuje se pravo korišćenja u korist: Ministarstvo odbrane RS sa 1/1		Dana 17.7.2007. preuzeto iz zk.ul.br. 1779 KO Trebinje



Potpis referenta:





B

Vlasnički list

Broj zemljišnoknjižnog uloška 1779

U p i s i

Primjedbe

Priloga 29. maja 1958 III. broj 3/9/58.

*Na osnovu rješenja Narodnog odbora središnje Srbije / Sekretarijata za Jurevsku / u Beogradu od 1. fe-
bruara 1958. broj 1512/1-58. upisuje se novo uloženie na ujednotenu u skladu u korist:*

Opšte narodne imovine sa

*Upisuje se da je ovaj upisivanja ovisno ujednoteno Jurevu sekretarijat za narodnu imovinu
S. N. R. J. u Beogradu*

1/1 *red 2.*

Priloga 2.

Politička općina/opština: **TREBINJE**

NAR i RZ BROJ: **095-0-09-004112**

Katastarska općina/opština: **SP TREBINJE**

ZK uložak: **100**

Zemljišnoknjižni izvadak

A

Popisni list

Rbr	Broj zemljišta (parcele)	OZNAKA NEKRETNINA	Površina			Primjedba
			ha	a	m ²	
1.	475/12 <i>PAUS</i>	put; PUT --- 01 36	---	01	36	Dana 14.06.2006. godine preuzeto iz zk.ul.br. 1913 K.O. Trebinje.
2.	475/6	magazin V; MAGAZIN --- 07 20	---	07	20	Dana 14.06.2006. godine preuzeto iz zk.ul.br. 1913 K.O. Trebinje.
3.	475/9	kuća; KUĆA --- 03 50	---	03	50	Dana 14.06.2006. godine preuzeto iz zk.ul.br. 1913 K.O. Trebinje.
4.	475/11 <i>PAUS</i>	stražarnica; STRAŽARNICA --- 02 38	---	02	38	Dana 14.06.2006. godine preuzeto iz zk.ul.br. 1913 K.O. Trebinje.
5.	449/5	istočni logor; LOGOR --- 18 40	---	18	40	Dana 14.06.2006. godine preuzeto iz zk.ul.br. 1913 K.O. Trebinje.
6.	137/12	gradilište; GRADILIŠTE --- 31 96	---	31	96	Dana 14.06.2006. godine preuzeto iz zk.ul.br. 1913 K.O. Trebinje.
7.	350/2	stambena zgrada; STAMBENA ZGRADA --- 03 84	---	03	84	Dana 14.06.2006. godine preuzeto iz zk.ul.br. 1913 K.O. Trebinje.
8.	343/1	stambena zgrada; STAMBENA ZGRADA --- 04 31	---	04	31	Dana 14.06.2006. godine preuzeto iz zk.ul.br. 1913 K.O. Trebinje.
9.	347/4	dvorište; DVORIŠTE --- 09 81	---	09	81	Dana 14.06.2006. godine preuzeto iz zk.ul.br. 1913 K.O. Trebinje.
10.	475/5	neploidno; NEPLODNO --- 01 25	---	01	25	Dana 14.06.2006. godine preuzeto iz zk.ul.br. 1913 K.O. Trebinje.

11.	449/8	Istočni logor; LOGOR	---	01	87	---	01	87	Dana 14.06.2006. godine preuzeto iz zk.ul.br. 1913 K.O. Trebinje.
12.	1371/3	dvorište oko magazina; DVORIŠTE	---	00	32	---	00	32	Dana 14.06.2006. godine preuzeto iz zk.ul.br. 1913 K.O. Trebinje.
	1371/4	gradilište; GRADILIŠTE	---	08	85	---	08	85	Dana 14.06.2006. godine preuzeto iz zk.ul.br. 1913 K.O. Trebinje.
14.	348/6	gradilište; GRADILIŠTE	---	01	65	---	01	65	Dana 14.06.2006. godine preuzeto iz zk.ul.br. 1913 K.O. Trebinje.
15.	347/8	stambena zgrada; STAMBENA ZGRADA	---	02	90	---	02	90	Dana 14.06.2006. godine preuzeto iz zk.ul.br. 1913 K.O. Trebinje.
16.	348/2	dvorište; DVORIŠTE	---	26	15	---	26	15	Dana 14.06.2006. godine preuzeto iz zk.ul.br. 1913 K.O. Trebinje.
17.	349/1	dvorište; DVORIŠTE	---	05	90	---	05	90	Dana 14.06.2006. godine preuzeto iz zk.ul.br. 1913 K.O. Trebinje.
18.	449/9	Istočni logor; LOGOR	---	18	49	---	18	49	Dana 14.06.2006. godine preuzeto iz zk.ul.br. 1913 K.O. Trebinje.
19.	1371/1	dvorište oko magazina; DVORIŠTE	---	00	66	---	00	66	Dana 14.06.2006. godine preuzeto iz zk.ul.br. 1913 K.O. Trebinje.
20.	400/3 PAUV	gradilište; GRADILIŠTE	---	28	26	---	28	26	Dana 14.06.2006. godine preuzeto iz zk.ul.br. 1913 K.O. Trebinje.
21.	475/3	nepodno Tini; NEPLODNO	---	38	12	---	38	12	Dana 14.06.2006. godine preuzeto iz zk.ul.br. 1913 K.O. Trebinje.
22.	475/22	gradilište; GRADILIŠTE	---	00	14	---	00	14	Dana 14.06.2006. godine preuzeto iz zk.ul.br. 1913 K.O. Trebinje.
23.	449/11	dvorište; DVORIŠTE	---	35	65	---	35	65	Dana 14.06.2006. godine preuzeto iz zk.ul.br. 1913 K.O. Trebinje.
24.	449/10	dvorište; DVORIŠTE	---	06	20	---	06	20	Dana 14.06.2006. godine preuzeto iz zk.ul.br. 1913 K.O. Trebinje.

B Vlasnički list

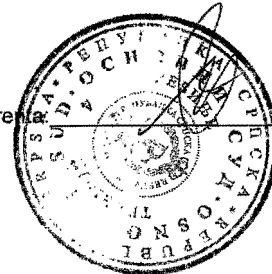
Rbr	U.P.I.S.I	Primjedba
-----	-----------	-----------


1.	Udio: 1/1 Tip: VLASNIŠTVO DRŽAVA, Adresa: TREBINJE, nepoznata BB; JMB: null Pr. 27.07.1961., Dn-857/61, Po službenoj dužnosti prenešen je vlasnički upis iz zk.ul.br. 17, a koji glasi: Uknjižuje se pravo vlasništva na nekretnine u A listu u korist: Državne svojine sa 1/1.	Dana 14.06.2006. godine preuzeto iz zk.ul.br. 1913 K.O. Trebinje.
2.	Udio: / Tip: VLASNIŠTVO AD "Trebinje prevoz", Adresa: Trebinje; JMB: null Primljeno 25.03.2008. broj: 095-0-DN-08-000408 Na osnovu zahtjeva za uknjižbu vlasništva zabilježuje se odbijanje zahtjeva za upis prava vlasništva na k.č.br.475/3 katastarska opština Trebinje u zk.ul.br.100. Provedeno 29.04.2008.godine Zemljišnoknjižni referent: Goša Dragović	

C Teretni list

Rbr	U.P.I.S.I	Iznos (KM)	Primjedba
1.	Pr. 18.12.2000., Dn-743/2000, N.o. pravosnažnog rješenja Republičke uprave za geodetske i imovinsko pravne poslove, područna jedinica Trebinje br. 47-476-162/2000, uknjižuje se pravo raspolaganja u korist: Ministarstva odbrane Republike Srpske sa 1/1.		Dana 14.06.2006. godine preuzeto iz zk.ul.br. 1913 K.O. Trebinje.

Potpis referenta





B

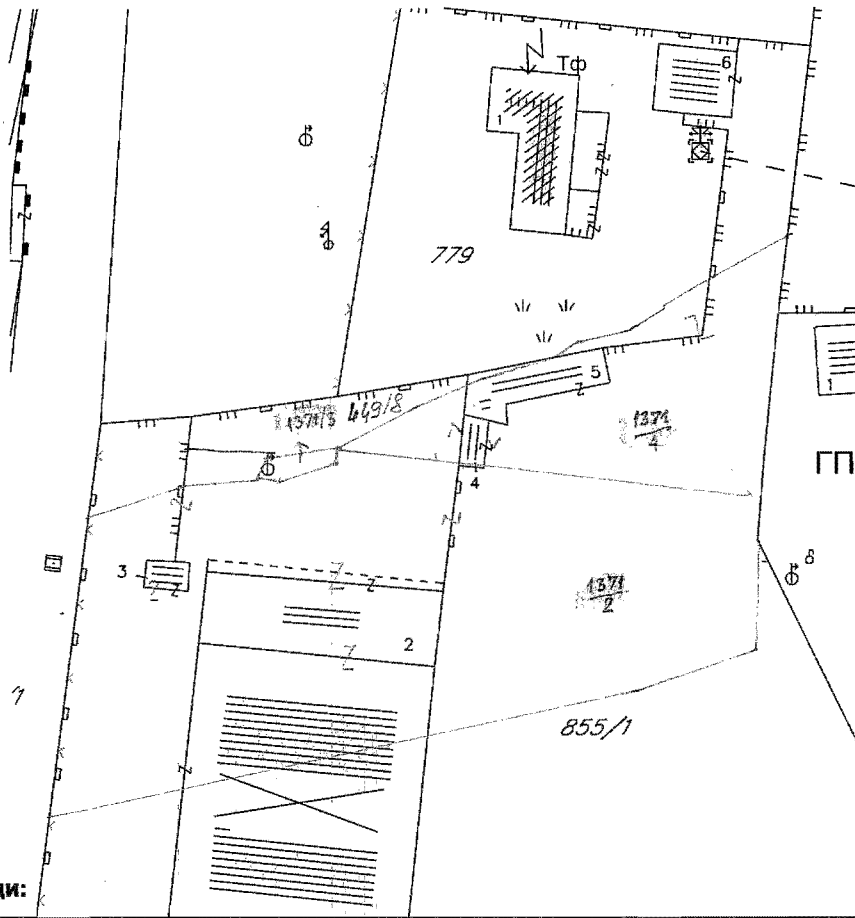
Vlasnički list

Broj zemljišnoknjižnog uloška 1913 11913

Redni broj	U p i s i	P r i m j e d b e
857/61	<p>Uređbom: 21. jula 1961. Broj: 857/61 Po službenoj dužnosti primisem je vlasnički spis iz z. b. ul. broj 17 pod 13/6 koji glasi: Ukupno je pravo vlasništvo na nekretnu u s. listu u korist:</p>	
1	<p>Časle narodne imovine sa Zaliu, Na osnovu rješenja Inženjerskog sekretarijata za poslove narodne imovine SFRJ u Beogradu od 8. jula 1961. Broj 1810, ukupno je do je argau upravljanja nekretnina u s. listu</p>	1/1
2	<p>Inženjerski sekretarijat za poslove narodne imovine SFRJ u Beogradu. №. 18. 12. 2000 №. 743/2000 Ш.о. Федеративна Република Србија. Управе за регулирање и управљање непокретношћу, могуће је регистрати Федеративна Република Србија 44-476-102/2000 у складу са уредбом Министарства у Београду.</p>	
3	<p>Министарство одбране РС са:</p>	1/1
<p>Zana 16.06.06. upisano u evidenciju ugovor. [Signature]</p>		

КОПИЈА КАТАСТАРСКОГ ПЛАНА

Размјера 1: 1000



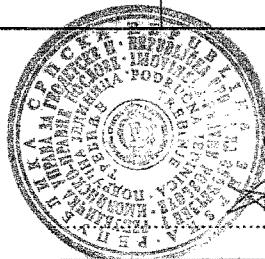
Катастарски подаци:

Број посједовног листа	Број парцеле		Култура и класа	м ²	Посједник
	Нови премјер	Стари премјер			

Мјесто и датум: ТРЕБИЊЕ: 12. 11. 09

Изradio: 12

[Handwritten signature]

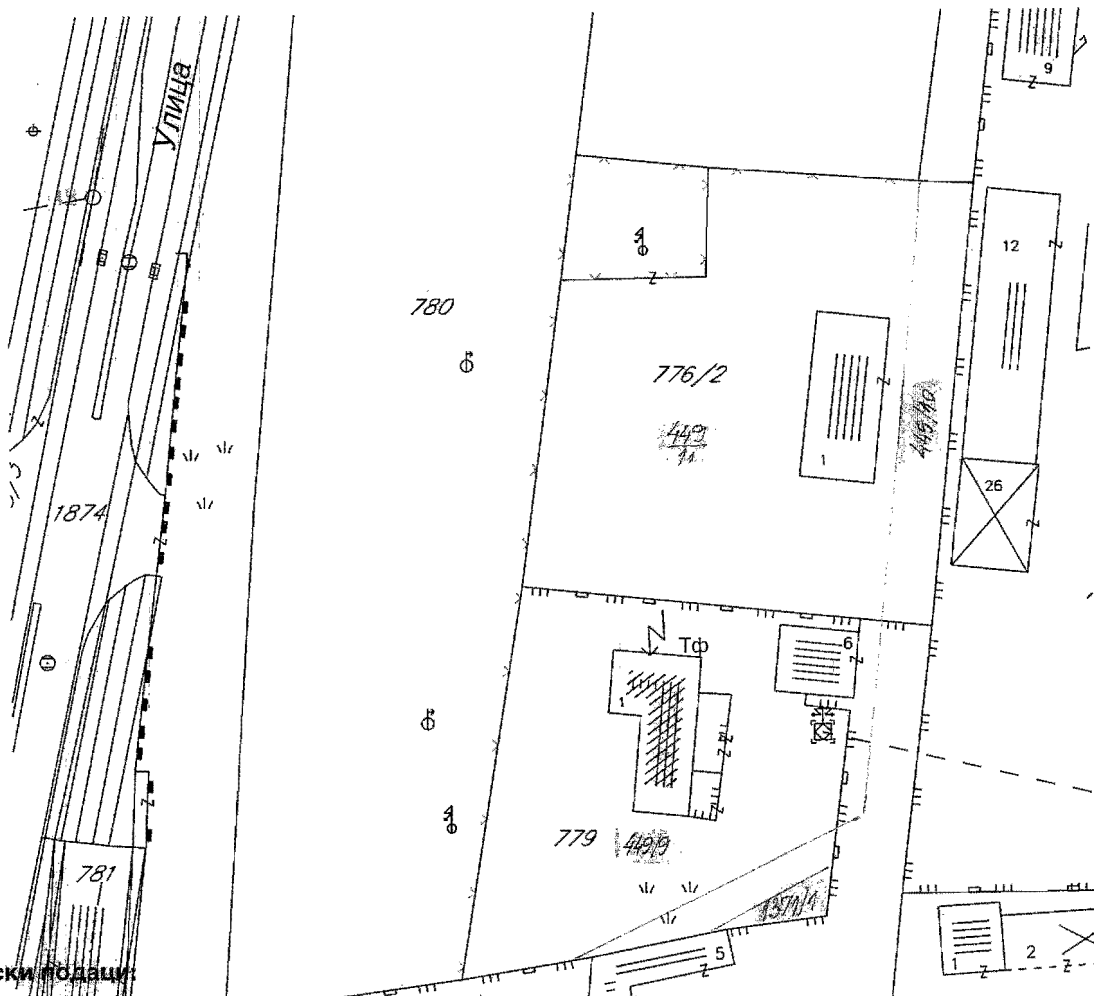


Овјерава:

[Handwritten signature]

КОПИЈА КАТАСТАРСКОГ ПЛАНА

Размјера 1: 1000



Катастарски подаци:

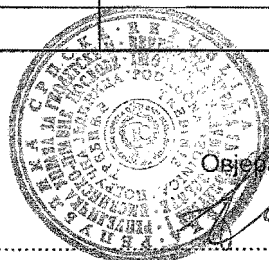
Број посједовног листа	Број парцеле		Култура и класа ¹	м ²	Г"Н"ИМ ² Посједник
	Нови премјер	Стари премјер			

Мјесто и датум: ТРЕБИЊЕ: 11.11.09г.

Израдио: ла:

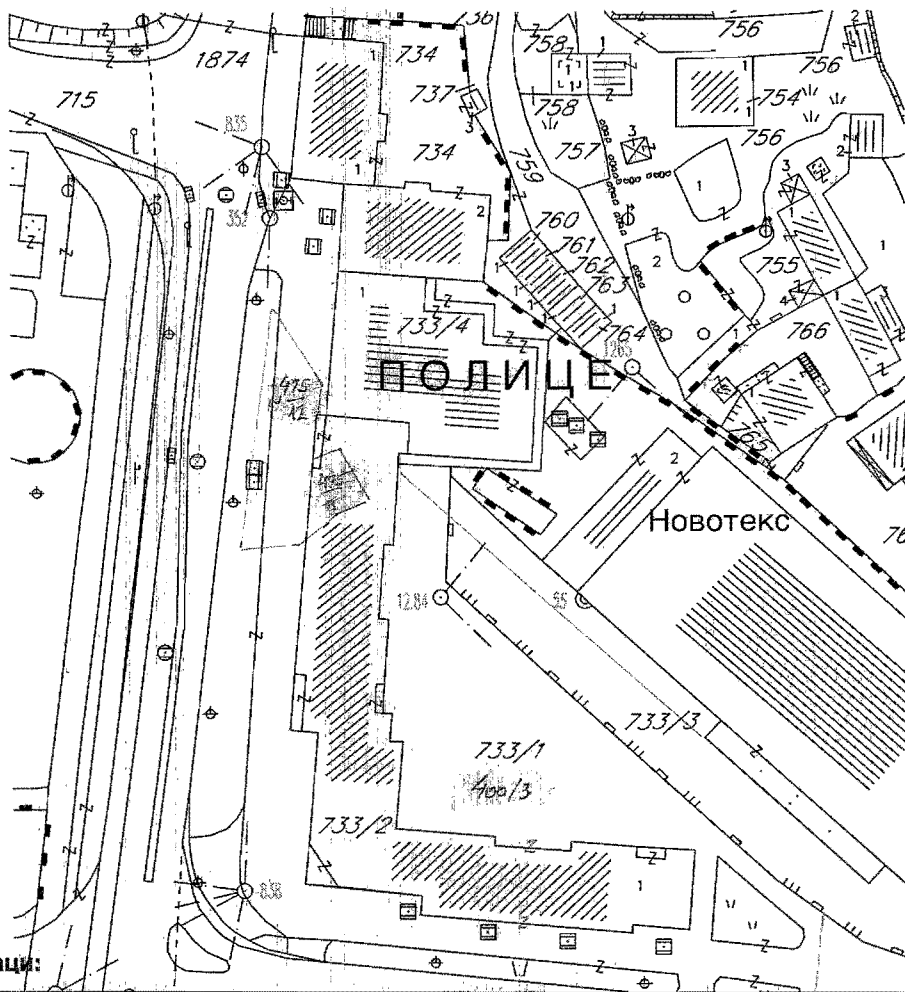
Alentis

Овјерава:



КОПИЈА КАТАСТАРСКОГ ПЛАНА

Размјера 1:.....1000



Катастарски подаци:

Број посједовног листа	Број парцеле		Улица Радована Шакотића	Посједник
	Нови премјер	Стари премјер		
			Култура и класа	м ²

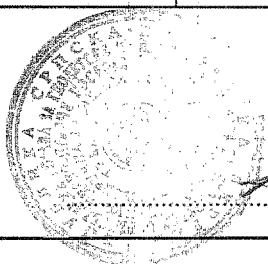
Мјесто и датум: ТРЕБЊИЦЕ; 12. 11. 09гд

Израдио: *me*

[Signature]

Овјерава:

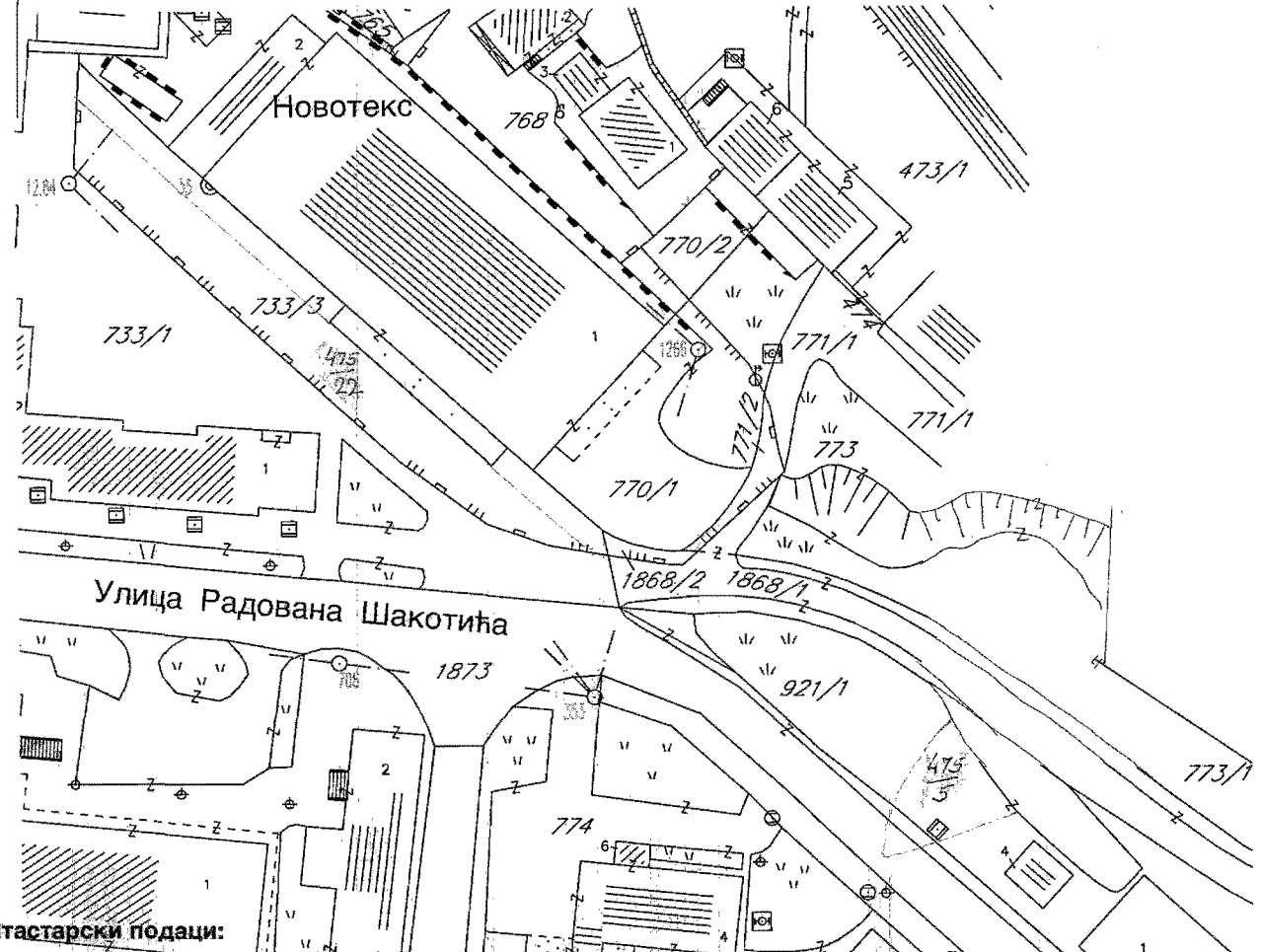
[Signature]



Подручна јединица ТРЕБИЊЕ

КОПИЈА КАТАСТАРСКОГ ПЛАНА

Размјера 1: 1000

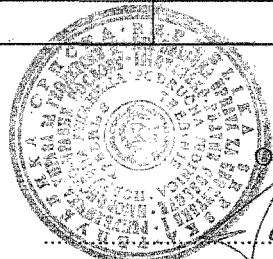


Катастарски подаци:

Број посједовног листа	Број парцеле		Култура и класа	Посједник
	Нови премјер	Стари премјер		
	733/3	475/22		
	Дво 291/1	475/5		

Мјесто и датум: ТРЕБИЊЕ: 12. 11. 09 год.

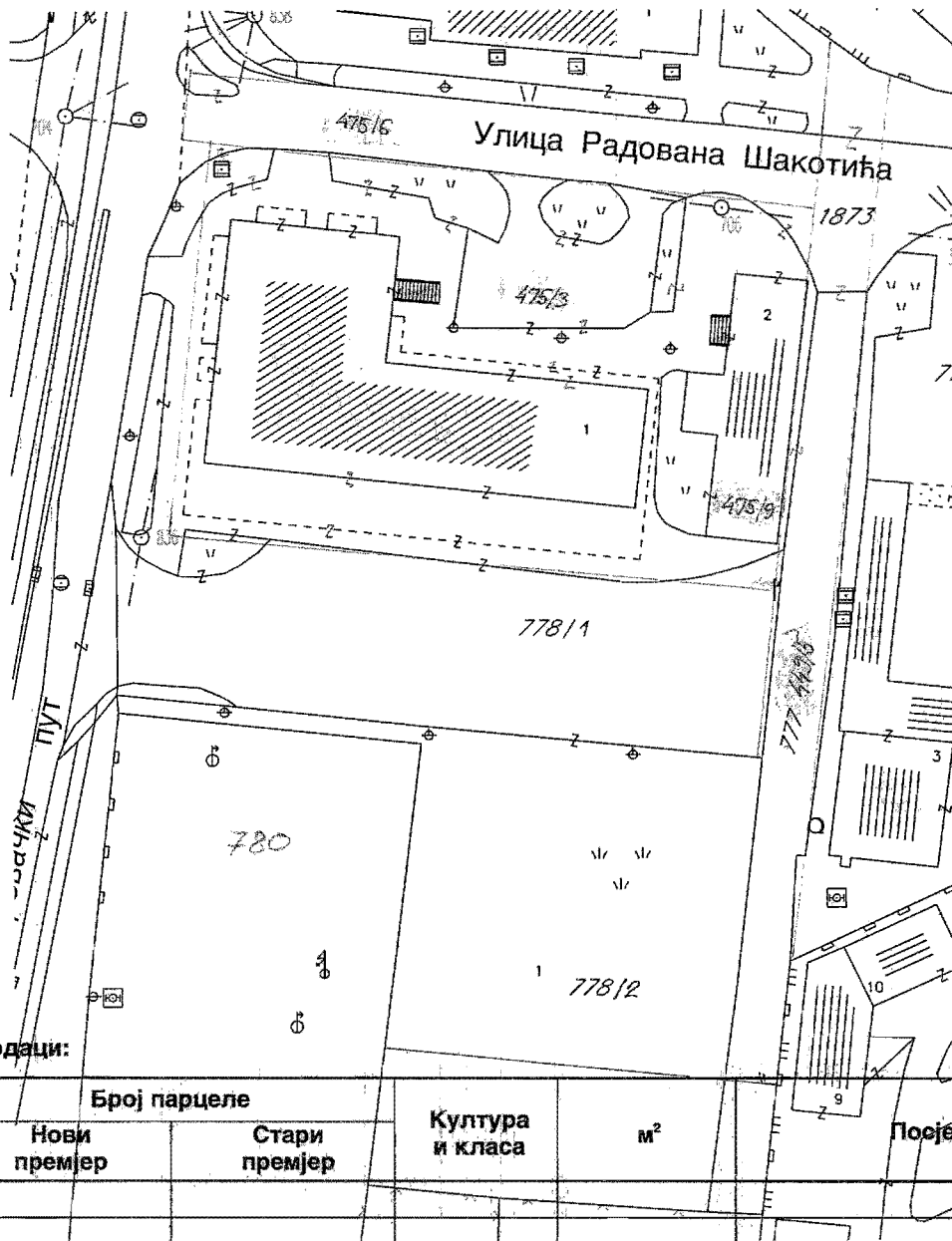
Израдио: ЛЗ
[Signature]



Свјерава: *[Signature]*

КОПИЈА КАТАСТАРСКОГ ПЛАНА

Размјера 1:.....1000




Катастарски подаци:

Број посједовног листа	Број парцеле		Култура и класа	м ²	Посједник
	Нови премјер	Стари премјер			

Мјесто и датум: ТРЕБИЊЕ - 13. 11. 09гггг

Израдио: *Илија*

Илија



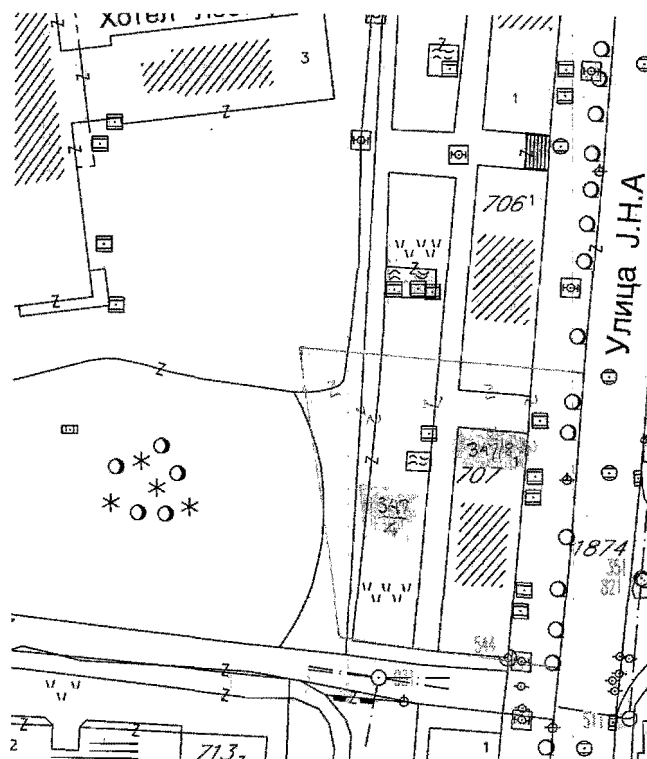
Овјерава: *Илија*

Илија

Подручна јединица ТРЕБЊЕ

КОПИЈА КАТАСТАРСКОГ ПЛАНА

Размјера 1:..... 1000



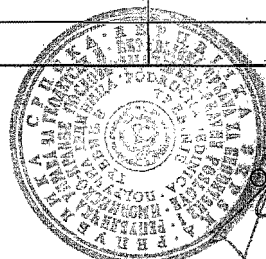
Катастарски подаци:

Број посједовног листа	Број парцеле		Култура и класа	м ²	Посједник
	Нови премјер	Стари премјер			

Мјесто и датум: ТРЕБЊЕ, 13. 11. 09г.

Изradio: М.А.

[Handwritten signature]



Објерава: *[Handwritten signature]*

КОПИЈА КАТАСТАРСКОГ ПЛАНА

Размјера 1: 1000



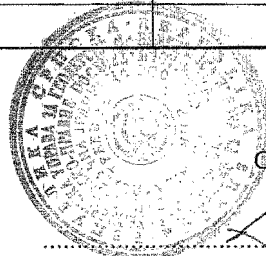
Катастарски подаци:

Број посједовног листа	Број парцеле		Култура и класа	м ²	Посједник
	Нови премјер	Стари премјер			

Мјесто и датум: ТРЕБИЊЕ: 11.10.09/01.

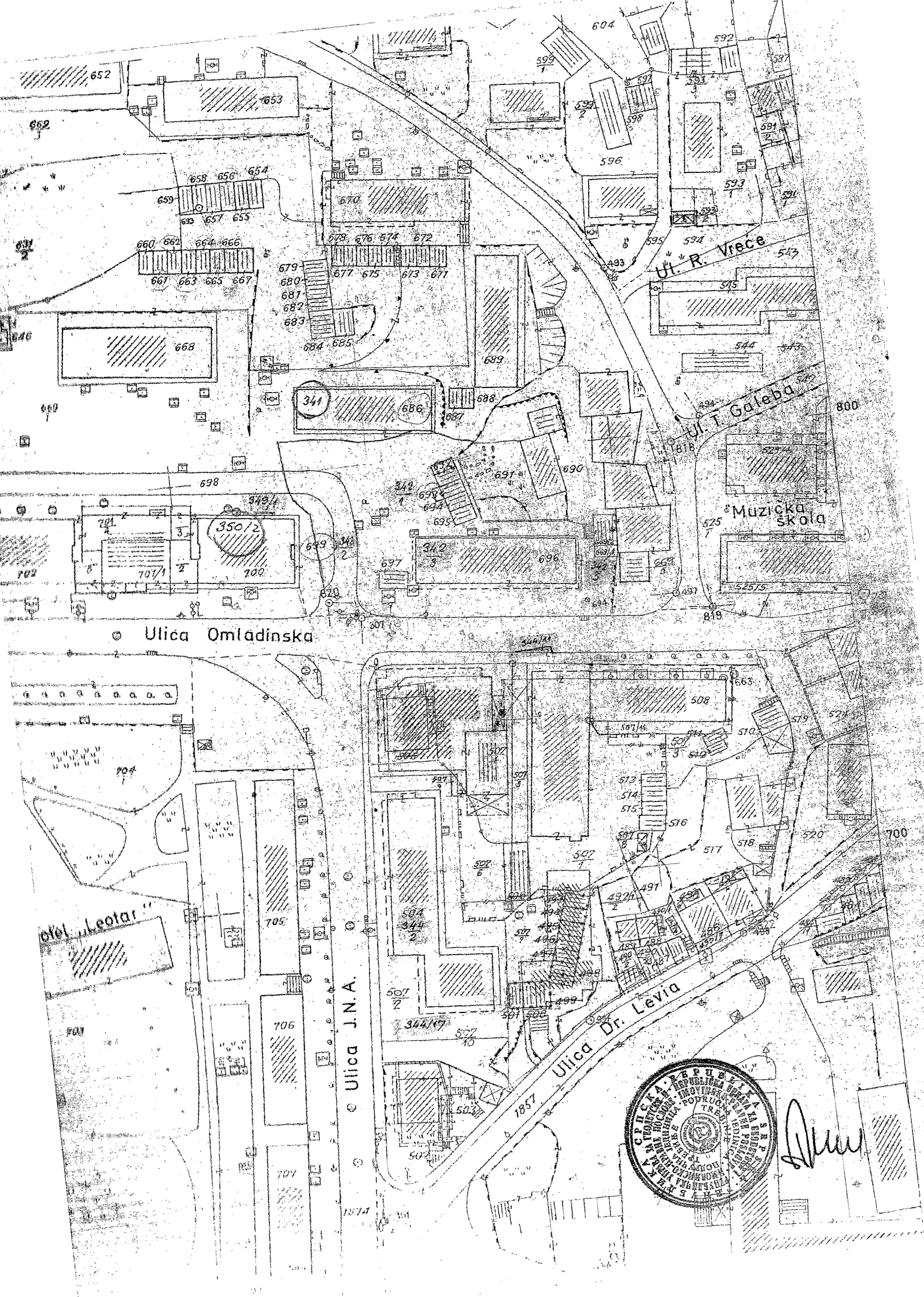
Израдио: МЗ

[Handwritten signature]



Овјерава:

[Handwritten signature]



Ulica Omladinska

Ulica J.N.A.


Ulica Dr. Levica

Ulica R. Vreca

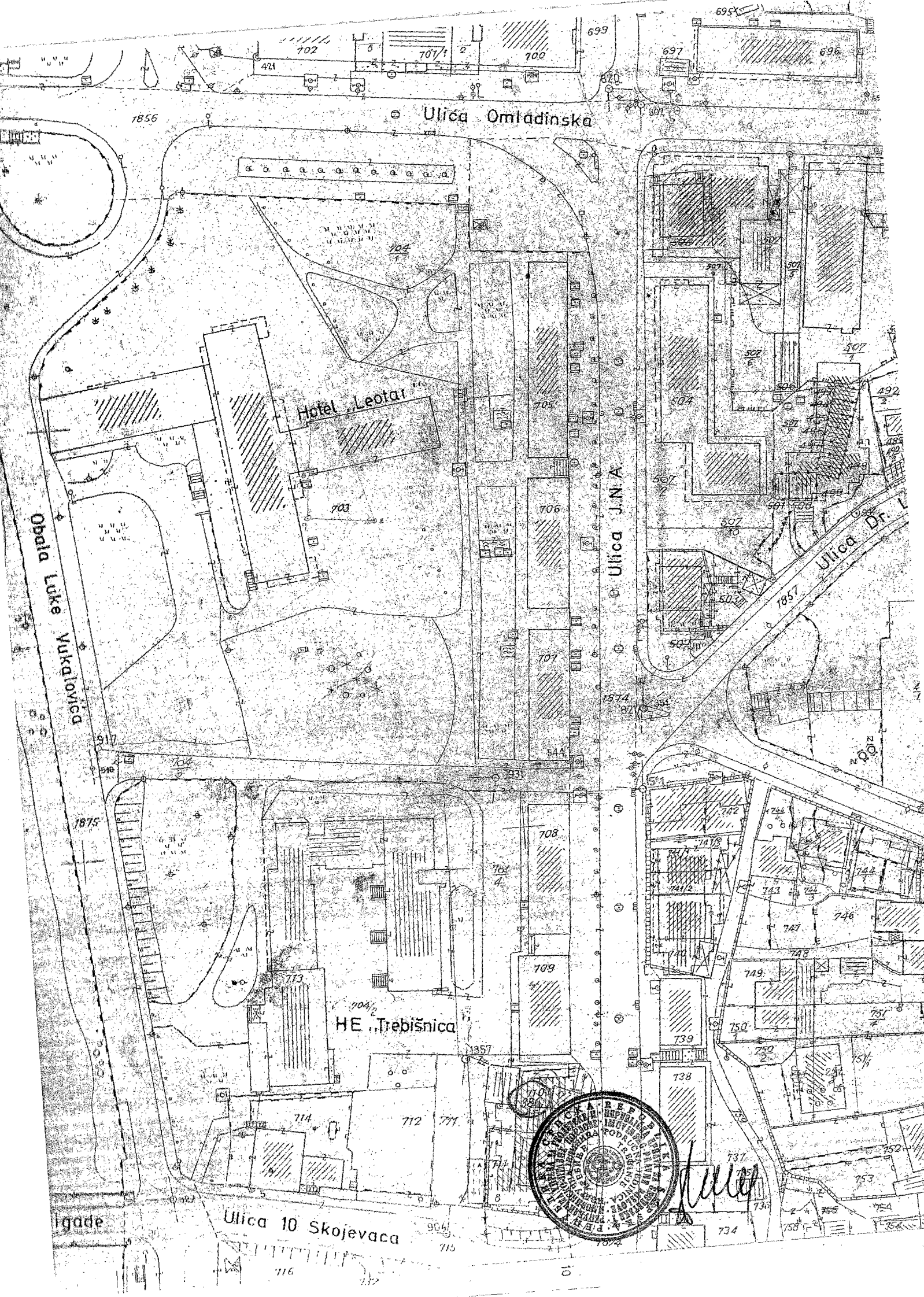
Ulica T. Galeba

Muzicka skola

otol "Leotar"



Alu



Ulica Omladinska

Hotel Leotar

HE 'Třebišnica'

Ulica J.N.A.

Ulica 10. Skojevaca

Obala Luke Vukalovića

