

BOSNA I HERCEGOVINA
 FEDERACIJA BOSNE I HERCEGOVINE
 SREDNJOBOSANSKI KANTON
 OPĆINA TRAVNIK
 Služba za urbanizam, građenje, katastar
 i imovinsko-pravne poslove
 -Odsjek za katastar-
 Broj:04-30. -
 Datum: 30.09.2009. godine

4

PREPIS POSJEDOVNOG LISTA 1425/01

Katastarski srez: Travnik
 Katastarska općina: Travnik

Strana: 1

Katastarski broj	Prezime i ime i adresa korisnika	Dio posjeda	SV	Sp.prom/god	Mjesto stan.
8923	OPŠTINSKI SUD TRAVNIK, MILE MEĆAVE 2	1/1	D		457 033

Parcela		Naziv	Naziv	Površina	Katastarski Prin. Sek.
Dio	Osnov Pbr.	Plan Ski Parcele	Kulture Kl.	Ha a m2	Prin. P.L. Vla. Sp.prom/god
1709	1	14	MILE MEĆAVE	Upravna zgrada	11 74 2
1710	21	14	KOD SUDA	Garaža	19 2
1710	22	14	KOD SUDA	Garaža	20 2

Ukupno: 12 13

12 CHPC ✓

M.P.

[Signature]
 POMOĆNIK NAČELNIKA
 Gordan Zec, dipl. pravnik

k.č.n. 2/030
 2/526

k./m. 1709/1

K.O. TRAVNIK

k.č.n. 2/696 -

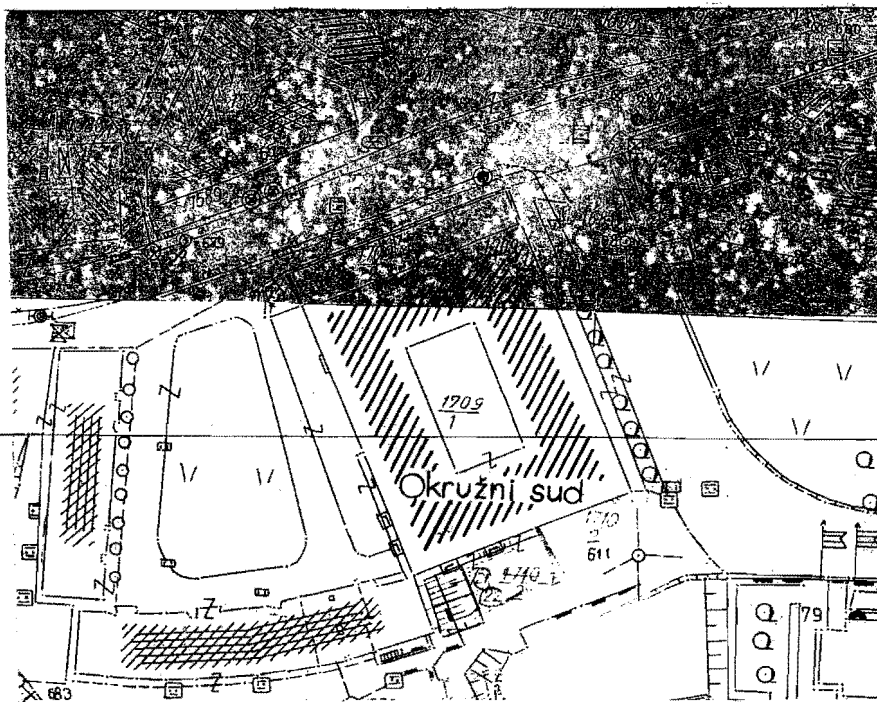
k./m. 1710/21

k.č.n. 2/695 -

upr. 1710/22

Kopija katastarskog plana

Razmjera 1 : 1000



Naknada po Tarifnom broju 11. Tarifne naknade za korišćenje podataka premjera i katastra zemljišta ("Sl.novine FBiH", br. 69/05) u iznosu od KM , uplaćena i zavedena u spisku porudbina pod rednim brojem 05-30-_____ 2006. godine.

Katastarski podaci:

P.L.	Parcela	N a z i v	Kultura	Kl ha a m2	Posjednik	Adresa	Posjed	SV
1425	1709/1	MILE MEĆAVE	Upravna zgrada	11 74	OPŠTINSKI SUD	TRAVNIK, MILE MEĆAVE 2	1/1	D
1425	1710/21	KOD SUDA	Garaža	19	OPŠTINSKI SUD	TRAVNIK, MILE MEĆAVE 2	1/1	D
1425	1710/22	KOD SUDA	Garaža	20	OPŠTINSKI SUD	TRAVNIK, MILE MEĆAVE 2	1/1	D

Travnik, 30.09.2009. godine

Izradio: _____

M.P.

POMOĆNIK NAČELNIKA
Gordan Zec, dipl. pravnik

ORGAN KOJI VODI JAVNU EVIDENCIJU (naziv, sjedište, kontakt-podaci, ovlašteno službeno lice):
Služba za imovinsko pravne, stambene geodetske poslove i katastar nekretnina Općina Travnik

Rbr.	PODACI O NEKRETNINAMA (prema posljednjem stanju u katastru)	
01.	NAZIV POLITIČKE OPŠTINE / OPĆINE	Travnik
02.	NAZIV KATASTARSKJE OPŠTINE / OPĆINE	Travnik
03.	BROJ POSJEDOVNOG LISTA	1425
04.	BROJ KATASTARSKJE PARCELE (stari i novi premjer)	n.p. 1709/1, 1710/21 i 1710/22 s.p. 2/190, 2/524 i dr.
5.	OZNAKA PARCELE	Mile mecave i kod suda
06.	POVRŠINA PARCELE	1213 m ²
07.	PODACI O POSJEDNIKU (i dio posjeda)	OPSTINSKI SUD
08.	OSTALE NAPOMENE	

Politička općina/opština: SP_TRAVNIK
Katastarska općina/opština: SP_TRAVNIK

NAR i RZ BROJ: 6489/09
ZK uložak: 99

Zemljišnoknjižni izvadak

A

Popisni list

Ostali upisi u ovom listu su ispušteni.

Rbr	Broj zemljišta (parcele)	OZNAKA NEKRETNINA	Površina			Primjedba
			ha	a	m²	
41.	2/524	uz sud neplodnok.p.1710/2;	----	09	36	Dn:1025/09

A2

Drugi dio - upisi

Rbr	UPISI	Primjedba
1.	Primljeno: 11.9.2006. Dnevnik: 835/06 Na temelju pravomoćnog Rješenja Općine Travnik od 11.10.2006. broj: 04/31-1977/01 otpisana je iz A lista zemljišnoknjižnog uložka broj 99 katastarska čestica broj 1/281 u novi uložak broj 101 iste katastarske općine. Upisano: 23.10.2006. Zemljišnoknjižni referent: Zorica Barišić	
2.	Primljeno: 11.9.2006. Dnevnik: 835/06 Na temelju pravomoćnog Rješenja Općine Travnik od 11.10.2006. broj: 04/31-1977/01 otpisana je iz A lista zemljišnoknjižnog uložka broj 99 katastarska čestica broj 1/282 u novi uložak broj 101 iste katastarske općine. Upisano: 23.10.2006. Zemljišnoknjižni referent: Zorica Barišić	

B

Vlasnički list



Rbr	UPISI	Primjedba
1.	Udio: 1/1 Tip:VLASNIŠTVO OPĆENARODNA IMOVINA, Adresa: TRAVNIK,BOSANSKA bb; JMB: null Primljeno: 22. svibnja 1956. Dn: 423/56 Na temelju članka 5. Uredbe o uknjiženju prava svojine na državnoj nepokretnoj imovini, upisane su nekretnine u A listu kao: Općenarodne	Preuzeto 19.10.2006.god. iz zk.ul.br. 257 iste k.o.
2.	Udio: / Tip:VLASNIŠTVO zabilježba, Adresa: nepoznat,nepoznata bb; JMB: null Primljeno: 7. srpnja 1956.god. Dn: 562/56 Na temelju rješenja Narodnog odbora općine Travnik od 27. lipnja 1956 god. br. 2406/56 upisan je kao organ upravljanja nekretnina u A listu Narodni odbor općine u Travniku.	Preuzeto 19.10.2006.god. iz zk.ul.br. 257 iste k.o.

C

Teretni list

Rbr	UPISI	Iznos (KM)	Primjedba
	Nema tereta.		

Potpis referenta:



Politička općina/opština: **SP_TRAVNIK**
 Katastarska općina/opština: **SP_TRAVNIK**

NAR I RZ BROJ: 6479/03
 ZK uložak: **99**

Zemljišnoknjižni izvadak

A

Popisni list

Ostali upisi u ovom listu su ispušteni.

Rbr	Broj zemljišta (parcele)	OZNAKA NEKRETNINA	Površina			Primjedba
			ha	a	m²	
3.	2/190	Općinski sud dio k.p. 1709/1; kuća --- 09 94	---	09	94	Preuzeto dana 19.10.2006. iz zemljišnoknjižnog uloška broj 257 iste katastarske općine.

B

Vlasnički list


Rbr	UPISI	Primjedba
1.	Udio: 1/1 Tip:VLASNIŠTVO OPĆENARODNA IMOVINA, Adresa: TRAVNIK,BOSANSKA bb; JMB: null Primljeno: 22. svibnja 1956. Dn: 423/56 Na temelju članka 5. Uredbe o uknjiženju prava svojine na državnoj nepokretnoj imovini, upisane su nekretnine u A listu kao: Općenarodne	Preuzeto 19.10.2006.god. iz zk.ul.br. 257 iste k.o.
2.	Udio: / Tip:VLASNIŠTVO zabilježba, Adresa: nepoznat,nepoznata bb; JMB: null Primljeno: 7. srpnja 1956.god. Dn: 562/56 Na temelju rješenja Narodnog odbora općine Travnik od 27. lipnja 1956 god. br. 2406/56 upisan je kao organ upravljanja nekretnina u A listu Narodni odbor općine u Travniku.	Preuzeto 19.10.2006.god. iz zk.ul.br. 257 iste k.o.

C

Teretni list

Rbr	UPISI	Iznos (KM)	Primjedba
	Nema tereta.		

Potpis referenta: _____



Politička općina/opština: SP_TRAVNIK
Katastarska općina/opština: SP_TRAVNIK

NAR i RZ BROJ: 6482/09
ZK uložak: 373

Zemljišnoknjižni izvadak

A

Popisni list

Ostali upisi u ovom listu su ispušteni.

Rbr	Broj zemljišta (parcele)	OZNAKA NEKRETNINA	Površina			Primjedba
			ha	a	m²	
2.	2/695	I zemljište pod garažom III garaža bez zemljišta na kč. br. 2/695; --- 00 20	---	00	20	Preuzeto dana 12.12.2007. god. iz zk. ul. br. 2508 iste k.o.

B

Vlasnički list

Rbr	UPISI	Primjedba
1.	Udio: 1/1 Tip: VLASNIŠTVO DRŽAVNO VLASNIŠTVO, Adresa: TRAVNIK; JMB: null Primljeno 3. februara 1972. god. Dn: 99/72 Na osnovu rješenja ovog suda od 3. februara 1972. g. nekretnina u A uknjiženo je kao: Društvena svojina sa: 1/1	Preuzeto dana 12.12.2007. god. iz zk. ul. br. 2508 iste k.o.

C

Teretni list

Rbr	UPISI	Iznos (KM)	Primjedba
1.	Primljeno 3. februara 1972. god. Dn: 99/72 Na osnovu pravosnažnog rješenja SO-e u Travniku od 30.12.1971. g. br. Up: 05/V-463-214/1-71 uknjižen je kao korisnik nekretnina u A: Opštinski sud u Travniku sa: 1/1		Preuzeto dana 12.12.2007. god. iz zk. ul. br. 2508 iste k.o.
2.	Primljeno 25. oktobra 1973. god. Dn: 853/73 Na osnovu pravosnažnog rješenja o upotrebi izgrađenog objekta SO-e Travnik 18.10.1973. g. br. 05/XI-351-290/72 uknjiženo je pravo korištenja na nekretnine u A pod II i III u korist: Opštinskog suda Travnik sa: 1/1		Preuzeto dana 12.12.2007. god. iz zk. ul. br. 2508 iste k.o.

Potpis referenta: 

Politička općina/opština: SP_TRAVNIK
Katastarska općina/opština: SP_TRAVNIK

NAR i RZ BROJ: 6480/03
ZK uložak: 762

Zemljišnoknjižni izvadak

A

Popisni list

Rbr	Broj zemljišta (parcele)	OZNAKA NEKRETNINA	Površina			Primjedba
			ha	a	m²	
✓ 1.	2/696	I zemljište pod garažom k.p.1762/36 II garaža izgrađena na k.č. 2/696; ----- 00 17	----	00	17	Preuzeto dana 13.02.2008.god. iz zk.ul.br. 2597 iste K.O.

B

Vlasnički list

Rbr	UPISI	Primjedba
1.	Udio: 1/1 Tip: MJEŠOVITA SVOJINA DRŽAVNO VLASNIŠTVO, Adresa: TRAVNIK; JMB: null Primljeno 04.04.1974.god. Dn.279/74 Na osnovu rješenja ovog suda od 04.aprila 1974.god. prenešen je sa sopstveničkog lista Zk.ul.br. 2207 pod B/1 provedeni upis a koji glasi uknjiženo kao: 1.Društvena svojina sa:	Preuzeto dana 13.02.2008.god. iz zk.ul.br. 2597 iste K.O.
2.	Udio: 1/1 Tip: MJEŠOVITA SVOJINA Peljin (Boško) Jovica, Adresa: Travnik; JMB: null Primljeno 12.12.2005.god. Dn.1467/05 Na osnovu rješenja ovog suda od 12.12.2005.god. uknjiženo je pravo vlasništva na nekretninama u A pod II u korist:	Preuzeto dana 13.02.2008.god. iz zk.ul.br. 2597 iste K.O.

C

Teretni list

Rbr	UPISI	Iznos (KM)	Primjedba
1.	Primljeno 04.aprila 1974.god. Dn.279/74 Na osnovu pravosnažnog rješenja SO-e u Travniku od 15.02.1974.god. broj: 05/V-463-184/73 uknjiženo je pravo korištenja na nekretninama u A u korist: 1.Jovice Peljina sina Boška iz Travnika sa: 1/1		Preuzeto dana 13.02.2008.god. iz zk.ul.br. 2597 iste K.O.

Potpis referenta: _____

