

BOSNA I HERCEGOVINA
FEDERACIJA BOSNE I HERCEGOVINE
SREDNJOBOSANSKI KANTON
OPĆINA TRAVNIK
Služba za urbanizam, građenje, katastar
i imovinsko-pravne poslove
-Odsjek za katastar-
Broj:04-30. -
Datum: 30.09.2009. godine

74

PREPIS POSJEDOVNOG LISTA 247/03

Katastarski srez: Travnik
Katastarska općina: Travnik-Bojna

Strana: 1

Katastarski broj	Prezime i ime i adresa korisnika	Dio posjeda	SV	Sp.prom/god	Mjesto stan.
17664	VOJNA POŠTA SARAJEVO 3945-27 SARAJEVO	1/1	D	13/1982	400 000

Parcela	Naziv	Naziv	Površina	Katastarski Prin. Sek.					
Dio Osnov Pbr. Plan	Ski Parcele	Kulture Kl.	Ha a m2	Prihod P.L. Vla. Sp.prom/god					
840	2 4 11	JACVA	Njiva	6	84 21	106,10	247	2	16/1988

Ukupno: 84 21 106,10

12 CRPC ✓

M.P. _____

[Signature]
POMOĆNIK NAČELNIKA
Gordan Zec, dipl. pravnik

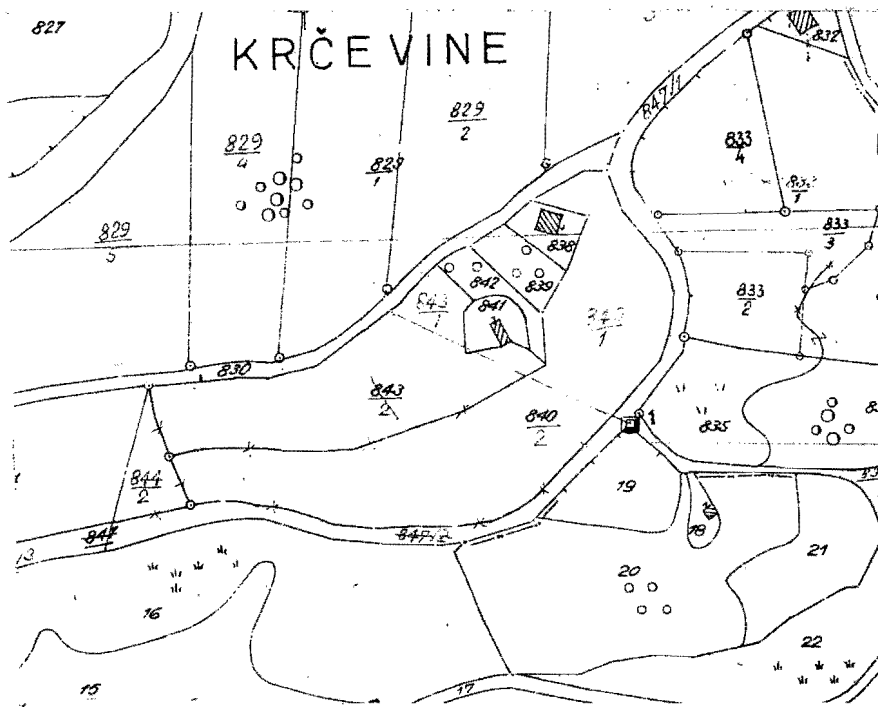
k.č.br. ~~240/2~~
469/6

k.o. SKIMETVA

k.pr. 240/2 k.o. BOJNA

Kopija katastarskog plana

Razmjera 1 : 2500



Naknada po Tarifnom broju 11. Tarifne naknade za korišćenje podataka premjera i katastra zemljišta ("Sl. novine FBiH", br. 69/05) u iznosu od 11,00 KM, uplaćena i zavedena u spisku porudbina pod rednim brojem 05-30-_____ 2006. godine.

Katastarski podaci:

P.L.	Parcela	N a z i v	Kultura	Kl	ha	a	m ²	Posjednik	Adresa	Posjed	SV
247	840/2	JACVA	Njiva	6	84	21	VOJNA POŠTA SARAJEVO 3945-27	SARAJEVO	1/1	D	

Travnik, 30.09.2009. godine

Izradio: _____

TRAVNIK
M.P.

POMOĆNIK NAČELNIKA
Gordan Zec, dipl. pravnik

ORGAN KOJI VODI JAVNU EVIDENCIJU (naziv, sjedište, kontakt-podaci, ovlašteno službeno lice):
Služba za imovinsko pravne, stambene geodetske poslove i katastar nekretnina Općina Travnik

PODACI O NEKRETNINAMA (prema posljednjem stanju u katastru)	
01.	NAZIV POLITIČKE OPŠTINE / OPĆINE Travnik
02.	NAZIV KATASTARSKE OPŠTINE / OPĆINE Travnik-Bojna
03.	BROJ POSJEDOVNOG LISTA 247
04.	BROJ KATASTARSKE PARCELE (stari i novi premjer) n.p. 840/2 s.p. 469/6
5.	OZNAKA PARCELE Jacva
06.	POVRŠINA PARCELE 8421 m ²
07.	PODACI O POSJEDNIKU (i dio posjeda) VOJNA POSTA SARAJEVO 3945-27
08.	OSTALE NAPOMENE

Politička općina/opština: SP_TRAVNIK
Katastarska općina/opština: SP_SLIMENA

NAR i RZ BROJ: 6520/09

ZK uložak: 10

Zemljišnoknjižni izvadak

A

Popisni list

Ostali upisi u ovom listu su ispušteni.

Rbr	Broj zemljišta (parcele)	OZNAKA NEKRETNINA	Površina			Primjedba
			ha	a	m ²	
53.	469/5	Kućiste sa dvorištem i kućom k.p. 838; Kućiste sa dvorištem i kućom ----- 03 35	---	03	35	Vidi A2 list pod 1.

A2

Drugi dio - upisi

Rbr	UPISI	Primjedba
1.	Dana 4.4.2006.god. preuzeo iz zk.ul.br. 117 iste k.o.	
2.	Primljeno: 23.3.2006. Dnevnik: 410/06 Na temelju pravomoćnog rješenja Općine Travnik od 27.2.2006. broj 04-31-3-3068/04 otpisana je iz A lista zemljišnoknjižnog uložka broj 10 katastarska čestica broj 446 u A list zemljišnoknjižnog uložka broj 15 iste katastarske općine.	
3.	Primljeno: 23.3.2006. Dnevnik: 410/06 Na temelju pravomoćnog rješenja Općine Travnik od 27.2.2006. broj 04-31-3-3068/04 otpisana je iz A lista zemljišnoknjižnog uložka broj 10 katastarska čestica broj 444 u A list zemljišnoknjižnog uložka broj 15 iste katastarske općine.	
4.	Primljeno: 23.3.2006. Dnevnik: 410/06 Na temelju pravomoćnog rješenja Općine Travnik od 27.2.2006. broj 04-31-3-3068/04 otpisana je iz A lista zemljišnoknjižnog uložka broj 10 katastarska čestica broj 449 u A list zemljišnoknjižnog uložka broj 15 iste katastarske općine.	
5.	Primljeno: 09.01.2008.god. Dn: 203/08 Na osnovu pravosnažnog rješenja Općine Travnik Služba za urbanizam, građenje, katastar i imovinsko pravne poslove od 31.12.2007.god. broj: 04-31-3-2725/07 vrši se otpis k.č. 380/17 upisane u zk.ul.br. 10 k.o. Slimena u novi zk.ul. br. 159 iste k.o.	

B

Vlasnički list

Rbr	UPISI	Primjedba
-----	-------	-----------

1.	<p>Udio: 1/1 Tip: VLASNIŠTVO</p> <p>OPĆENARODNA IMOVINA, Adresa: TRAVNIK, BOSANSKA bb;</p> <p>JMB: null</p> <p>Primljeno: 21. travnja 1947.god. Dn: 120/47</p> <p>Na osnovi ustava FNRJ i raspisa Ministarstva pravosuđa NR BiH od 30.11.1946.god. br. 18650 uknjiženo je pravo vlasništva na nekretnine u A I u korist:</p> <p>Federativne Narodne Republike Jugoslavije</p> <p style="text-align: center;">zatim:</p> <p>Pr. 2. srpnja 1949, Dn: 267/49</p> <p>N.O. čl. 5 Uredbe FNRJ br. 58/47, zabilježuje se ispravak provedenog imena tako da ima glasiti:</p> <p>Općenarodna imovina (Organ upravljanja Sreski narodni odbor u Travniku),</p> <p style="text-align: center;">zatim:</p> <p>Pr. 31. kolovoza 1955.god. Dn: 549/55</p> <p>Na osnovi pravomoćnog rješenja Narodnog odbora sreza travničkog u Travniku od 23. kolovoza 1955.god. br. 8550/55 upisuje se promjena organa upravljanja na Narodni odbor općine Travnik.</p>	<p>Preuzeto 4.4.2006. god. iz zk.ul.br. 117 iste k.o.</p>
----	--	---

C

Teretni list

Rbr	UPISI	Iznos (KM)	Primjedba
	Nema tereta.		

Potpis referenta: _____



Politička općina/opština: SP_TRAVNIK
 Katastarska općina/opština: SP_SLIMENA

NAR I RZ BROJ: 6512/09

ZK uložak: 10

Zemljišnoknjižni izvadak

A

Popisni list

Ostali upisi u ovom listu su ispušteni.

Rbr	Broj zemljišta (parcele)	OZNAKA NEKRETNINA	Površina			Primjedba
			ha	a	m²	
23.	469/1	"Vilenica"; šuma 0001 86 40	0001	86	40	Vidi A2 list pod 1.

A2

Drugi dio - upisi

Rbr	UPISI	Primjedba
1.	Dana 4.4.2006.god. preuzeo iz zk.ul.br. 117 iste k.o.	
2.	Primljeno: 23.3.2006. Dnevnik: 410/06 Na temelju pravomoćnog rješenja Općine Travnik od 27.2.2006. broj 04-31-3-3068/04 otpisana je iz A lista zemljišnoknjižnog uložka broj 10 katastarska čestica broj 446 u A list zemljišnoknjižnog uložka broj 15 iste katastarske općine.	
3.	Primljeno: 23.3.2006. Dnevnik: 410/06 Na temelju pravomoćnog rješenja Općine Travnik od 27.2.2006. broj 04-31-3-3068/04 otpisana je iz A lista zemljišnoknjižnog uložka broj 10 katastarska čestica broj 444 u A list zemljišnoknjižnog uložka broj 15 iste katastarske općine.	
4.	Primljeno: 23.3.2006. Dnevnik: 410/06 Na temelju pravomoćnog rješenja Općine Travnik od 27.2.2006. broj 04-31-3-3068/04 otpisana je iz A lista zemljišnoknjižnog uložka broj 10 katastarska čestica broj 449 u A list zemljišnoknjižnog uložka broj 15 iste katastarske općine.	
5.	Primljeno:09.01.2008.god. Dn: 203/08 Na osnovu pravosnažnog rješenja Općine Travnik Služba za urbanizam,građenje,katastar i imovinsko pravne poslove od 31.12.2007.god. broj: 04-31-3-2725/07 vrši se otpis k.č. 380/17 upisane u zk.ul.br. 10 k.o. Slimena u novi zk.ul. br. 159 iste k.o.	

B

Vlasnički list

Rbr	UPISI	Primjedba
-----	-------	-----------

Politička općina/opština: **SP_TRAVNIK**
 Katastarska općina/opština: **SP_SLIMENA**

NAR i RZ BROJ: 6592/09

ZK uložak: **386**

Zemljišnoknjižni izvadak

A

Popisni list

Ostali upisi u ovom listu su ispušteni.

Rbr	Broj zemljišta (parcele)	OZNAKA NEKRETNINA	Površina			Primjedba
			ha	a	m²	
5.	469/4	voćnak Jažva K.P. 843/1; Voćnjak	----	07	22	Preuzeto dana 26.3.2009. god. iz zk. ul. br. 173 iste K.O.

B

Vlasnički list


Rbr	UPISI	Primjedba
1.	Udio: 1/1 Tip: VLASNIŠTVO DRŽAVNO VLASNIŠTVO, Adresa: TRAVNIK; JMB: null Pr. 16.11.1987. god. Dn: 741/87 N.O. pravosnažnog rješenja o eksproprijaciji nekretnina S.O-e Pucarevo od 23.3.1979. g. br. 03-473-17 uknjiženo je pravo svojine na nekretnine u A u korist:	Preuzeto dana 26.3.2009. god. iz zk. ul. br. 173 iste K.O.

C

Teretni list

Rbr	UPISI	Iznos (KM)	Primjedba
1.	Pr. 16.11.1987. god. Dn: 741/87 N.O. pravosnažnog rješenja o eksproprijaciji nekretnina S.O-e Pucarevo od 23.3.1979. g. br. 03-473-17 uknjiženo je pravo raspolaganja na nekretnine u A u korist: Države S.F.R.J. saveznog sekretarijata za narodnu odbranu sa: 1/1 ZATIM: Pr. 10.4.1998. god. Dn: 318/98 Zabilježena je promjena naziva organa raspolaganja, tako da umjesto do sada DSNO-a treba da stoji: Armija Bosne i Hercegovine sa: 1/1		Preuzeto dana 26.3.2009. god. iz zk. ul. br. 173 iste K.O.

Potpis referenta: _____



Politička općina/opština: SP_TRAVNIK
 Katastarska općina/opština: SP_SLIMENA

NAR i RZ BROJ: 621/09
 ZK uložak: 386

Zemljišnoknjižni izvadak

A

Popisni list

Ostali upisi u ovom listu su ispušteni.

Rbr	Broj zemljišta (parcele)	OZNAKA NEKRETNINA	Površina			Primjedba
			ha	a	m ²	
3.	469/6	oranica Jažva K.P. 840/2; Oranica	---	84	66	Preuzeto dana 26.3.2009. god. iz zk. ul. br. 173 iste K.O.

A2

Drugi dio - upisi

Rbr	UPISI	Primjedba
1.	Preuzeto dana 26.3.2009. god. iz zk. ul. br. 173 iste K.O.	

B

Vlasnički list


Rbr	UPISI	Primjedba
1.	Udio: 1/1 Tip: VLASNIŠTVO DRŽAVNO VLASNIŠTVO, Adresa: TRAVNIK; JMB: null Pr. 16.11.1987. god. Dn: 741/87 N.O. pravosnažnog rješenja o eksproprijaciji nekretnina S.O-e Pucarevo od 23.3.1979. g. br. 03-473-17 uknjiženo je pravo svojine na nekretnine u A u korist:	Preuzeto dana 26.3.2009. god. iz zk. ul. br. 173 iste K.O.

C

Teretni list

Rbr	UPISI	Iznos (KM)	Primjedba
1.	Pr. 16.11.1987. god. Dn: 741/87 N.O. pravosnažnog rješenja o eksproprijaciji nekretnina S.O-e Pucarevo od 23.3.1979. g. br. 03-473-17 uknjiženo je pravo raspolaganja na nekretnine u A u korist: Države S.F.R.J. saveznog sekretarijata za narodnu odbranu sa: 1/1 ZATIM: Pr. 10.4.1998. god. Dn: 318/98 Zabilježena je promjena naziva organa raspolaganja, tako da umjesto do sada DSNO-a treba da stoji: Armija Bosne i Hercegovine sa: 1/1		Preuzeto dana 26.3.2009. god. iz zk. ul. br. 173 iste K.O.

Potpis referenta:

A handwritten signature in black ink, consisting of several loops and a long horizontal stroke, positioned above a horizontal line.