



Република Српска
Републичка управа за геодетске
и имовинско-правне послове
Бања Лука

ТЕСЛИЋ
ПОДРУЧНА ЈЕДИНИЦА ТЕСЛИЋ

Општина: ТЕСЛИЋ
Катастарски срез: ТЕСЛИЋ
Катастарска општина: РАСТУША
Број: 21.46-952.1-1-6533/2009
Датум: 11. 11. 2009

На основу члана 10. став 1. Закона о одржавању премјера и катастра земљишта ("Службени гласник Републике Српске", број 19/96), на захтјев


из ,
издаје се

ПОСЈЕДОВНИ ЛИСТ - ПРЕПИС
број: 470 / 0

Подаци о посједнику на земљишту			
Матични број	Индикације посједника	Сједиште или пребивалиште и адреса	Дио посједа
0000000030327	Д.С.МЈЕСНА ОРГ.ССРН КОРИСНИК ДС	РАСТУСА	1/1

Подаци о земљишту									
Блок	Број парцеле	План	Потес	Класа	Површина	Приход	СП	Примједба	
	основни	скица	култура		м2		Припис		
	306	8	КАРАУЛА У РИЈЕЦИ њива	7	1646	2.61	0/ 0	Д	
					1646	2.61			

Накнада за овај ПРЕПИС је наплаћена на основу члана 2. Закона о накнадама за коришћење података премјера и катастра некретнина ("Службени гласник РС", бр. 19/96) и члана 2. Одлуке о висини накнаде за коришћење података премјера и катастра некретнина и вршење услуга Републичке управе за геодетске и имовинско-правне послове ("Службени гласник РС", бр. 34/98), у износу од 10.00 КМ.



Шеф подручне јединице:



РЕПУБЛИКА СРПСКА
РЕПУБЛИЧКА УПРАВА ЗА ГЕОДЕТСКЕ
И ИМОВИНСКО-ПРАВНЕ ПОСЛОВЕ
БАЉАЛУКА

ПОДРУЧНА ЈЕДИНИЦА
ТЕСЛИЋ

Општина : ТЕСЛИЋ
 Катастарски срез : ТЕСЛИЋ
 Катастарска општина : РАСТУША
 Број : 21.46-952.1-1-6702/2009
 Датум : 18.11.2009

На основу члана 32. Закона о премјеру и катастру непокретности ("Службени гласник Републике Српске", број 34/06), на захтјев из издаје се

ЛИСТ НЕПОКРЕТНОСТИ - ПРЕПИС

број: 126/0 \approx 470


А лист

Подаци о кориснику на земљишту			
Матични број	Индикације корисника на земљишту	Сједиште или пребивалиште и адреса	Део посједа
0000001052411	ОПШТИНА ТЕСЛИЋ	ТЕСЛИЋ	1/1

Подаци о земљишту								
Број парцеле		Број зграде	План скица	Потес или улица и кућни бр.	Начин коришћења	Површина	Приход	СП
Основни	Подбр.							
1515			9 32	СОЛЕВИНА	Њива 5.класе	1787	6.32	0/ 0
Укупно:						1787	6.32	

Накпада је ослобођена на основу члана 7. Закона о накнадама за коришћење података премјера и катастра некретнина ("Службени гласник РС", бр 19/96).

Шеф подручне јединице:


 СЛОБОДАН БУРКОВИЋ





Република Српска
Републичка управа за геодетске
и имовинско-правне послове
Бања Лука

ТЕСЛИЋ
ПОДРУЧНА ЈЕДИНИЦА ТЕСЛИЋ

Општина: ТЕСЛИЋ
Катастарски срез: ТЕСЛИЋ
Катастарска општина: РАСТУША
Број: 21.46-952.1-1-6700/2009
Датум: 18. 11. 2009

На основу члана 10. став 1. Закона о одржавању премјера и катастра земљишта ("Службени гласник Републике Српске", број 19/96), на захтјев

из ,
издаје се

ПОСЛЕДОВНИ ЛИСТ - ПРЕПИС
број: 470 / 0

Подаци о посједнику на земљишту			
Матични број	Индикације посједника	Сједиште или пребивалиште и адреса	Део посједа
0000000030327	Д.С.МЈЕСНА ОРГ.ССРН КОРИСНИК ДС	РАСТУСА	1/1

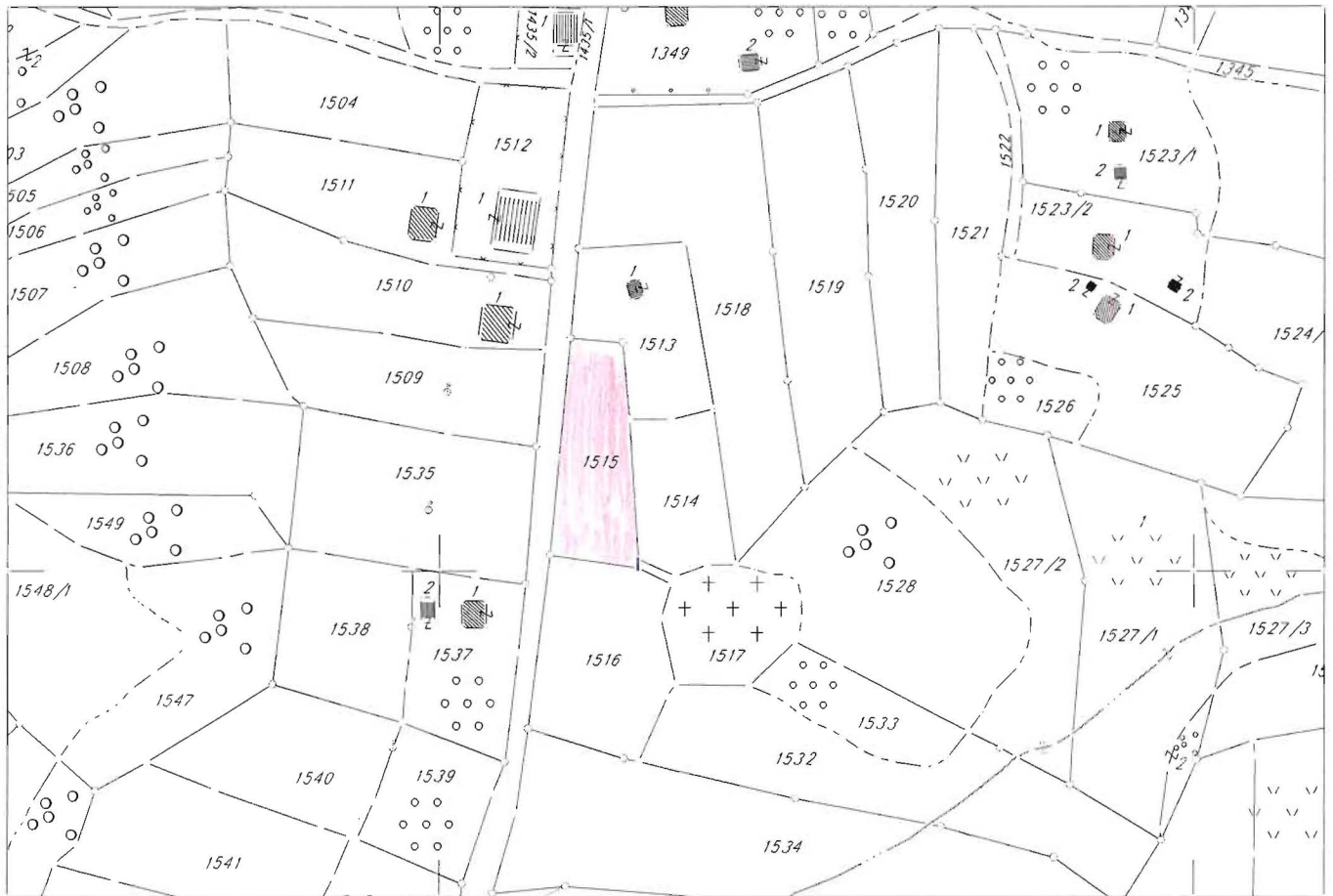
Подаци о земљишту										
Блок	Број основни	Број парцеле подброј	План скица	Потес Култура	Класа	Површина м2	Приход	СП		Примједба
								Припис		
	306	8		КАРАУЛА У РИЈЕЦИ њива	7	1646	2.61	0/ 0		Д
						1646	2.61			

Накнада је ослобођена на основу члана 7. Закона о накпадама за коришћење података премјера и катастра некретнина и вршење услуга у области премјера и катастра некретнина ("Службени гласник РС", бр. 19/96).

ПЛ 470-Е Л. Н. 126

Шеф подручне јединице:

КАТАСТАР ЗЕМЉИШТА СИЛВАН ВАН КАТЕ,
НА СНАЗИ КАТ. НЕПОКРЕТНОСТИ.



Handwritten signature in blue ink.

ORGAN KOJI VODI JAVNU EVIDENCIJU (naziv, sjedište, kontakt-podaci, ovlašteno službeno lice):
Služba za imovinsko pravne, stambene geodetske poslove i katastar nekretnina Opština Teslic

Rbr.	PODACI O NEKRETNINAMA (prema posljednjem stanju u katastru)	
01.	NAZIV POLITIČKE OPŠTINE / OPĆINE	Teslic
02.	NAZIV KATASTARKE OPŠTINE / OPĆINE	Rastusa
03.	BROJ POSJEDOVNOG LISTA	470
04.	BROJ KATASTARKE PARCEL (stari i novi premjer)	n.p. 306/8
5.	OZNAKA PARCELE	
06.	POVRŠINA PARCELE	1646 m ²
07.	PODACI O POSJEDNIKU (i dio posjeda)	D.S. mjesna org. SSRN
08.	OSTALE NAPOMENE	