



Република Српска
Републичка управа за геодетске
и имовинско-правне послове
Бања Лука

ТЕСЛИЋ
ПОДРУЧНА ЈЕДИНИЦА ТЕСЛИЋ

Општина: ТЕСЛИЋ
Катастарски срез: Т Е С Л И Ћ
Катастарска општина: БУЛЕТИЋ
Број: 21.46-952.1-1-6528/2009
Датум: 11. 11. 2009

На основу члана 10. став 1. Закона о одржавању премјера и катастра земљишта ("Службени гласник Републике Српске", број 19/96), на захтјев


из ,
издаје се

ПОСЈЕДОВНИ ЛИСТ - ПРЕПИС
број: 72 / 0

Подаци о посједнику на земљишту			
Матични број	Индикације посједника	Сједиште или пребивалиште и адреса	Део посједа
0000000030445	Д.С. МЈЕСНА ОРГ. ССРН КОРИСНИК ДС	БУЛЕТИЋ	1/1

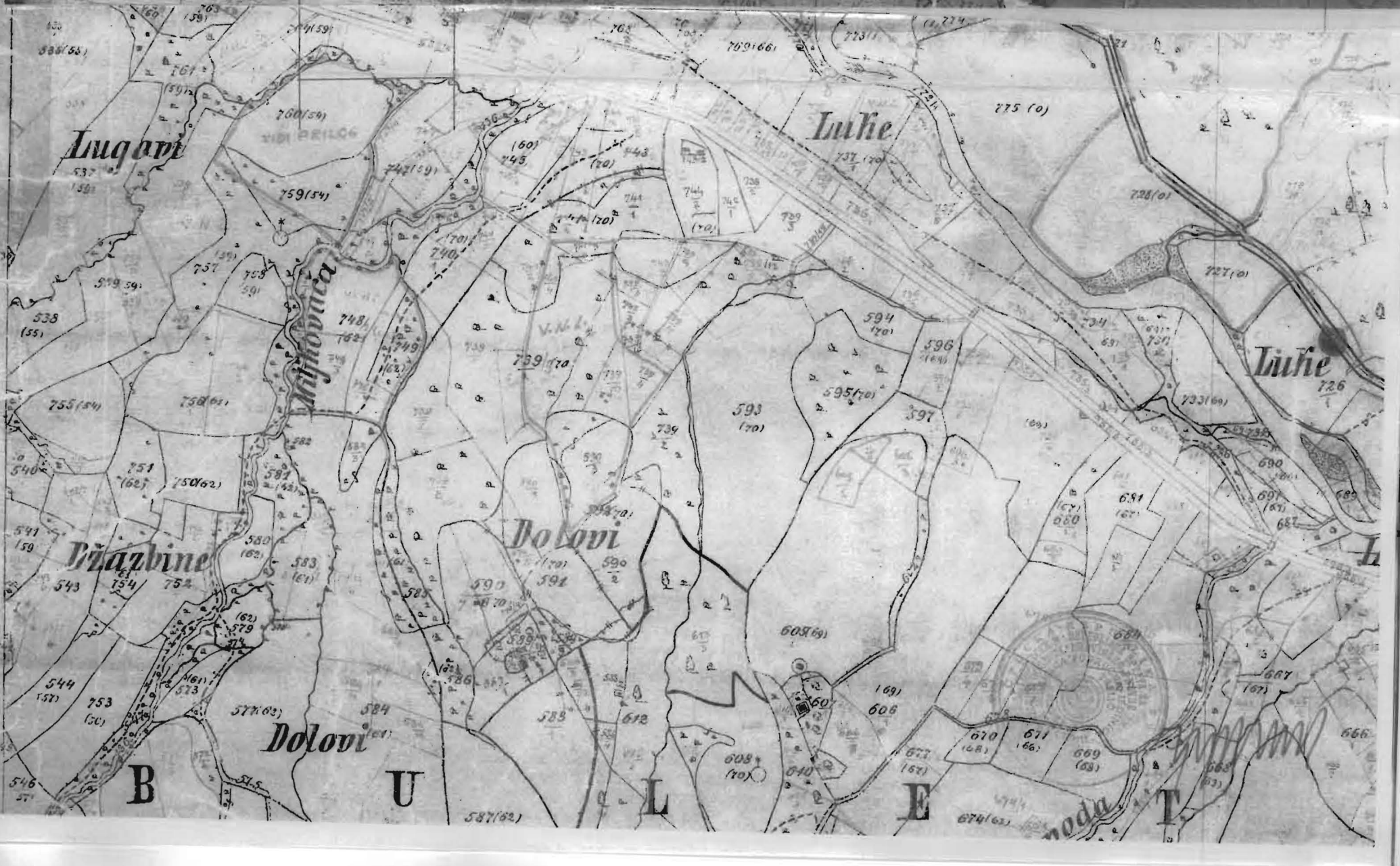
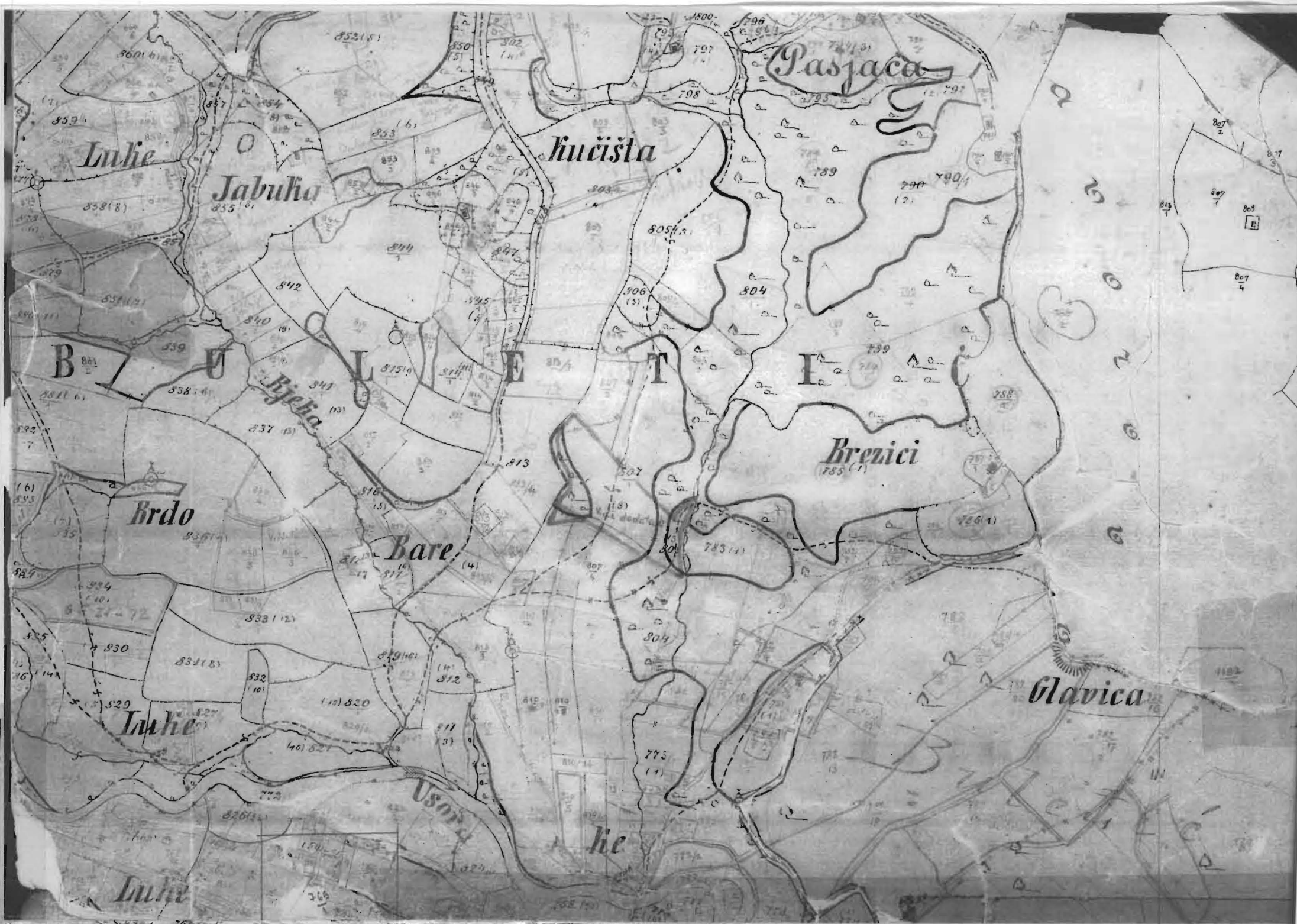
Подаци о земљишту									
Блок	Број основни	парцеле подброј	План Скица	Потес Култура	Класа	Површина м2	Приход	СП Припис	Примједба
	765	1		ПОПОВИНА њива	7	8550	13.55	0/ 0	Д
						8550	13.55		

Накнада за овај ПРЕПИС је наплаћена на основу члана 2. Закона о накнадама за коришћење података премјера и катастра некретнина ("Службени гласник РС", бр. 19/96) и члана 2. Одлуке о висини накнаде за коришћење података премјера и катастра некретнина и вршење услуга Републичке управе за геодетске и имовинско-правне послове ("Службени гласник РС", бр. 34/98), у износу од 10.00 КМ.



Шеф подручне јединице:

[Handwritten signature]





Република Српска
Републичка управа за геодетске
и имовинско-правне послове
Бања Лука

ТЕСЛИЋ
ПОДРУЧНА ЈЕДИНИЦА ТЕСЛИЋ

Општина: ТЕСЛИЋ
Катастарски срез: ТЕСЛИЋ
Катастарска општина: БУЛЕТИЋ
Број: 21.0--0-462/2009
Датум: 18. 11. 2009

На основу члана 10. став 1. Закона о одржавању премјера и катастра земљишта ("Службени гласник Републике Српске", број 19/96), на захтјев

из ,
издаје се

ПОСЈЕДОВНИ ЛИСТ - ПРЕПИС
број: 72 / 0

Подаци о посједнику на земљишту			
Матични број	Индикације посједника	Сједиште или пребивалиште и адреса	Дио посједа
0000000030445	Д.С. МЈЕСНА ОРГ. ССРН КОРИСНИК ДС	БУЛЕТИЋ	1/1

Подаци о земљишту									
Блок	Број парцеле	План	Потес	Класа	Површина	Приход	СП	Примједба	
	основни	подброј	Скица	Култура	м2		Прпис		
	765	1		ПОПОВИНА њива	7	8550	13.55	0/ 0	Д
						8550	13.55		

Накнада је ослобођена на основу члана 7. Закона о накнадама за коришћење података премјера и катастра некретнина и вршење услуга у области премјера и катастра некретнина ("Службени гласник РС", бр. 19/96).



Шеф подручне јединице:

[Handwritten signature]

ORGAN KOJI VODI JAVNU EVIDENCIJU (naziv, sjedište, kontakt-podaci, ovlašteno službeno lice):
Služba za imovinsko pravne, stambene geodetske poslove i katastar nekretnina Opština Teslic

Rbr.	PODACI O NEKRETNINAMA (prema posljednjem stanju u katastru)	
01.	NAZIV POLITIČKE OPŠTINE / OPĆINE	Teslic
02.	NAZIV KATASTARSKE OPŠTINE / OPĆINE	Buletic
03.	BROJ POSJEDOVNOG LISTA	72
04.	BROJ KATASTARSKE PARCEL (stari i novi premjer)	n.p. 765/1
5.	OZNAKA PARCELE	
06.	POVRŠINA PARCELE	8550 m2
07.	PODACI O POSJEDNIKU (i dio posjeda)	Mjesna org. SSRN
08.	OSTALE NAPOMENE	