

BOSNA I HERCEGOVINA
FEDERACIJA BOSNE I HERCEGOVINE
ZENIČKO-DOBOJSKI KANTON
OPĆINA TEŠANJ
OPĆINSKI NAČELNIK
Služba za geodetske, imovinsko-pravne poslove i katastar



Tel: 032 650 022
Fax: 032 650 220
Tel/Fax : 032 650 416

www.opcina-tesanj.ba

E: optesanj@bih.net.ba
optenac@bih.net.ba (Općinski načelnik)
optekab@bih.net.ba (Kabinet)

Broj : 06-30-7-9894/09
Datum : 29.09.2009.

PRIJEPIS POSJEDOVNOG LISTA

KATASTARSKA OPĆINA **TEŠANJ II**
POSJEDOVNI LIST : **137**

Kat. Broj	Podaci o posjedniku	Obim prava	Spis.Prom.
11782	DR SV SAR SEKR ZA NARODNU ODBRANU TEŠANJ, JNA 2		1 / 1

Broj parcele	Plan	Naziv parcele	Kultura	Klasa	Površina (m ²)	Prinov. iz PL	Katastarski prihod
542	008	STRELJANA	KUĆA I ZGRADE		77		0.00
543	008	STRELJANA	KUĆA I ZGRADE		162	142	19 / 96
543	008	STRELJANA	DVORIŠTE		179	142	19 / 96
Ukupno :					418		0.00

UNIJETI OVO STANJE

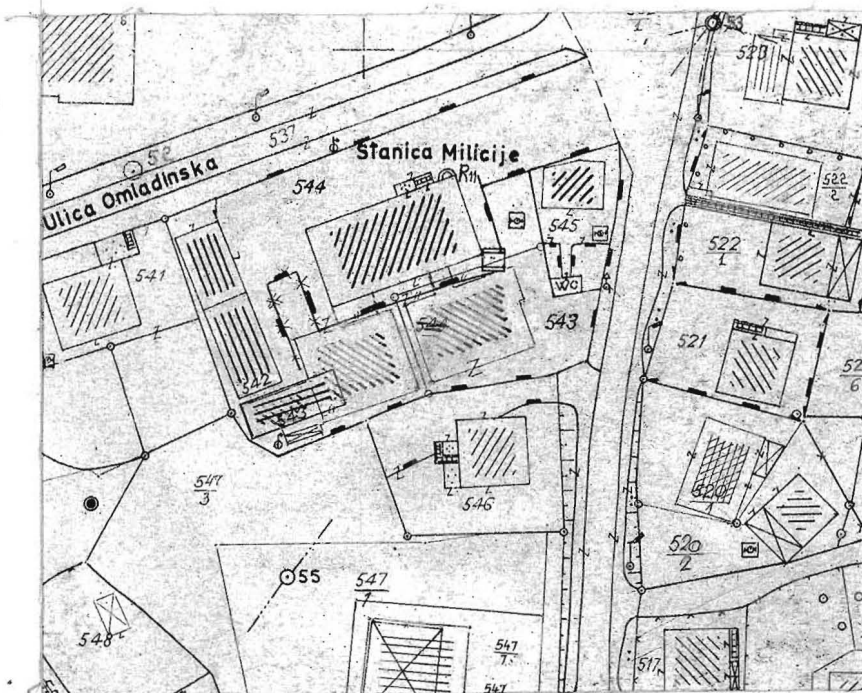


Ovlašteno službeno lice:

SLUŽBA ZA GEODETSKE
IMOVINSKO PRAVNE
POSLOVE I KATASTAR
TEŠANJ

Katastarska općina TEŠANJ II
Broj plana: 8

KOPIJA KATASTARSKOG PLANA
Razmjera 1 : 1000



Naknada po Tar. Br. 7. Tarife o naknade za korištenje podataka premjera i katastra zemljišta («Sl. list SRBIH», br. 39/73 i 1/74) u iznosu od KM....., te po tar. Br. Općinske tarife naknade za usluge u iznosu od KM.....

Uplaćena i zavedena u spisku porudžbine po br. 9895 / 120.07 godine. taksa za ovjeru po tar. br. Općinske taksene tarife u iznosu od KM

KATASTARSKI PODACI

BROJ POSJED. LISTA	BROJ KAT. PARCELE	KULTURA	m ²	POSJEDNIK
142	544	BORIK (2G + DVOR)	428 + 94	DR. SV. MINISTARSTVO UNUTR. POSLOVA
137	542	STRELJANA 2GR.	97	DR. SV. SEKRET. ZA HARCINU ODGR.
137	543	STRELJANA (2G + OV)	162 + 179	DR. SV. SEKRETAR. ZA HARCINU ODGR.

Tešanj, dana 29. 9. 2009 godine

Izdao-la

Smilkegović Besim geom.



Ovjerava rukovodilac službe


22
4. 3. 10

ORGAN KOJI VODI JAVNU EVIDENCIJU (naziv, sjedište, kontakt-podaci, ovlašteno službeno lice):

OPĆINA TEŠANJ

Rbr.	PODACI O NEKRETNINAMA (prema posljednjem stanju u katastru)	
1.	NAZIV POLITIČKE OPŠTINE / OPĆINE	TEŠANJ
2.	NAZIV KATASTARSKE OPŠTINE / OPĆINE	K.O.TEŠANJ II
3.	BROJ POSJEDOVNOG LISTA	137
4.	BROJ KATASTARSKE PARCELE (stari i novi premjer)	542, 543-NOVI PR. 1098/24, 1098/44, 1098/7, stari premjer
5.	OZNAKA PARCELE	Streljana
6.	POVRŠINA PARCELE	418 m2
7.	PODACI O POSJEDNIKU (i dio posjeda)	DR SV sekretarijat za narodnu odbranu
8.	OSTALE NAPOMENE	///

*) Opšte i ažurirane informacije dostupne na: www.ohr.int/popisdrzavneimovine



Tel: 032 650 022
 Fax: 032 650 220
 Tel/fax: 032 650 416

www.opcina-tesanj.ba

E: optesanj@bih.net.ba
optenac@bih.net.ba (Općinski načelnik)
optekab@bih.net.ba (Kabinet)

Broj:06-30-5- 9896 /09.


IDENTIFIKACIJA

Parcela novog premjera sa parcelama starog premjera

NOVI PREMJer			STARI PREMJer	
1	2	3	4	5
Red.broj	Broj kat. parcele	Katastarska općina	Broj kat. parcele	Katastarska općina
1	542	Tešanj II	1098/24 dio	Tešanj
2.	543	Tešanj II	1098/44	Tešanj
3	544	Tešanj II	1098/7	Tešanj

1045
 1045
 3777

Tešanj, 29.09.2009. godine



Identifikovala
 Smailbegović Fatima, ing geod

 potpis lica koje je izvršilo identifikaciju parcela

11782	DR.SV.KOR.: DR SV SAR SEKR ZA NARODNU ODBRANU TEŠANJ JNA 2	1/1
-------	--	-----

Katastr. broj | Podaci o vlasniku, korisniku, posjedniku, mjesto stanovanja i kc. broj | Dio posjeda | Sp. promj./god.

Broj parcele			Broj		Naziv parcele	Kultura	Klasa	Površina			Katastarski prihod		Prinov. iz posjed. list	Otud. u	Ozna. ka draš. svoj.	Primjedba (Red. broj ep. pr. god.)
blok	osnovni	podbr.	plana	skice				ha	a	m ²	Dinara	p.				
	542		8	38	STRELJANA	KUĆA I ZG.			77		0,00				DS	
	-543		8	38	STRELJANA	KUĆA I ZG.			66		0,00				DS	19/95

Stanje krajem 1980 god. 1 43 0,00

Politička općina/opština: **TEŠANJ**
Katastarska općina/opština: **SP_TEŠANJ**

NAR i RZ BROJ: **1953/09**
ZK uložak: **1045**

Zemljišnoknjižni izvadak

A

Popisni list

Ostali upisi u ovom listu su ispušteni.

Rbr	Broj zemljišta (parcele)	OZNAKA NEKRETNINA	Površina			Primjedba
			ha	a	m²	
39.	1098/24 ✓	Grič; neplodno --- 19 50	---	19	50	preuzeto dana 12.01.2007.god, iz zk.ul.br. 2054 .k.o.ista.
571.	1098/44 ✓	zgrada i dvorište; kuća i dvorište --- 03 41	---	03	41	Preuzeto dana 12.03.2009.god, iz zk.ul.br. 2054.k.o.ista.

B

Vlasnički list

Rbr	UPISI	Primjedba
1.	Udio: 1/1 Tip:VLASNIŠTVO DRŽAVNI ERAR, Adresa: TEŠANJ,Nepoznata bb; JMB: null Pr. 5 01.1922 Dn. 382/22. N.o. temelju naredbe Zemaljske vlade d.o.o. Sarajevo, 13.01.1921.god, br. 750/III a po smislu rješenja ministarstva pravde d.o.o. Beograd 25.12.1920. uknjiženo je pravo vlasništva na nekretnine A.lista.	Preuzeto dana 21.09.2006.god, iz zk.ul.br. 2054.k.o.ista.

C

Teretni list

Rbr	UPISI	Iznos (KM)	Primjedba
	Nema tereta.		



Potpis referenta

[Handwritten signature]

SUD / ORGAN KOJI VODI JAVNU EVIDENCIJU (naziv, sjedište, kontakt-podaci, ovlašteno službeno lice):

TEŠANJ

Rbr.	PODACI O NEKRETNINAMA	31.12.1991.	18.03.2005.	Trenutno stanje
1.	NAZIV POLITIČKE OPŠTINE / OPĆINE	TEŠANJ	TEŠANJ	TEŠANJ
2.	NAZIV KATASTARSKJE OPŠTINE / OPĆINE	SP TEŠANJ	SP TEŠANJ	SP TEŠANJ
3.	BROJ ZEMLJIŠNO-KNJIŽNOG ULOŠKA	1045	1045	1045
4.	OZNAKA NEKRETNINA (opis i površina)	neplodno 1950 m2 kuća i dvorište 341 m2	neplodno 1950 m2 kuća i dvorište 341 m2	neplodno 1950 m2 kuća i dvorište 341 m2
5.	BROJ ZEMLJIŠTA (stari i novi broj parcele)	1098/24, 1098/44	1098/24, 1098/44	1098/24, 1098/44
6.	VRSTA / OBLIK IMOVINE / SVOJINE	Državno-erar	Državno-erar	Državno-erar
7.	NOSILAC PRAVA VLASNIŠTVA			
8.	NOSILAC PRAVA RASPOLAGANJA			
9.	NOSILAC PRAVA UPRAVLJANJA			
10.	NOSILAC PRAVA KORIŠTENJA			
11.	NOSILAC NEKOG DRUGOG STVARNOG PRAVA			
12.	TERETI I OGRANIČENJA			
13.	OSTALE NAPOMENE			

Politička općina/opština: **TEŠANJ**
Katastarska općina/opština: **SP_TEŠANJ**

NAR i RZ BROJ: **1953/09**
ZK uložak: **3777**

Zemljišnoknjižni izvadak

A

Popisni list

Rbr	Broj zemljišta (parcele)	OZNAKA NEKRETNINA	Površina			Primjedba
			ha	a	m ²	
1.	1098/7	DVORIŠTE BORIK; ZGRADA	---	13	69	preuzeto dana 19.3.2008. iz zk ul.br.7322. ko ista

B

Vlasnički list

Rbr	UPISI	Primjedba
1.	Udio: 1/1 Tip:VLASNIŠTVO DRŽAVNA SVOJINA, Adresa: JMB: null PR.22.05.96. DN.115/96 N.O.RJEŠENJA OPĆINE TEŠANJ,24.10.95.BR.01-4-155/95 UKNJIŽENO JE PRAVO VLASNIŠTVA NA NEKRETNINE A.I.LISTA	preuzeto dana 19.3.2008. iz zk ul.br.7322. ko ista

C

Teretni list

Rbr	UPISI	Iznos (KM)	Primjedba
1.	PR.22.05.96. DN.115/96 N.O.RJEŠENJA OPĆINE TEŠANJ,24.10.95.BR.01-4-155/95. UKNJIŽUJE SE PRAVO KORIŠTENJA NA NEKRETNINE A.I.LISTA, U KORIST: MUP-CSB, SJB TEŠANJ SA = 1/1		preuzeto dana 19.3.2008. iz zk ul.br.7322. ko ista



Potpis referenta: _____

ORGAN KOJI VODI JAVNU EVIDENCIJU (naziv, sjedište, kontakt-podaci, ovlašteno službeno lice):

OPĆINSKI SUD TEŠANJ
 ZK URED

Rbr.	PODACI O NEKRETNINAMA (prema posljednjem stanju u katastru)	
	starije stanje 31.12.1991.	sadašnje stanje
1.	NAZIV POLITIČKE OPŠTINE / OPĆINE	TEŠANJ
2.	NAZIV KATASTARSKE OPŠTINE / OPĆINE	TEŠANJ
3.	BROJ POSJEDOVNOG LISTA <i>ZK ul.</i>	377 2054
4.	BROJ KATASTARSKE PARCELE (stari i novi premjer)	1098/7
5.	OZNAKA PARCELE	Zgrada i dvorište "Borik"
6.	POVRŠINA PARCELE	
7.	PODACI O POSJEDNIKU (i dio posjeda)	DRŽAVNA SVOLINA (ERAR)
	VLASNIKU	DRŽAVNA SVOLINA
	POSJEDNIKU	KORISNIK: MUP-CSB, SJB Tešanj
8.	OSTALE NAPOMENE	Parcela iz državnog erara na osnovu Rješenja općine Tešanj, 24.10.1995. br. 01-V-155/95 upisana u ZK ul. 377 radi upisa konstitucije



BERKIC' DIJANA
 ET ZK UREDA
 Džaus