

BOSNA I HERCEGOVINA
 FEDERACIJA BOSNE I HERCEGOVINE
 ZENIČKO-DOBOJSKI KANTON
 OPĆINA TEŠANJ
 OPĆINSKI NAČELNIK

Služba za geodetske, imovinsko-pravne poslove i katastar



Tel: 032 650 022

www.opcina-tesanj.ba

E: optesanj@bih.net.ba

Fax: 032 650 220

optenac@bih.net.ba (Općinski načelnik)

Tel/Fax : 032 650 416

optekab@bih.net.ba (Kabinet)

Broj : 06-30-7-9902/09

Datum : 29.09.2009.

PRIJEPIS POSJEDOVNOG LISTA

KATASTARSKA OPĆINA

MILJANOVCI GORNJI

POSJEDOVNI LIST :

784

| Kat. Broj | Podaci o posjedniku | Obim prava | Spis.Prom. |
|-----------|-----------------------------------|------------|------------|
| 21725 | DR SV SAVEZ BORACA NORA -a TEŠANJ | 1 / 1 | 28 / 91 |


| Broj parcele | Plan | Naziv parcele | Kultura | Klasa | Površina (m ²) | Prinov iz PL | Spis.Prom. | Katastarski prihod |
|--------------|------|---------------|---------|-------|----------------------------|--------------|------------|--------------------|
| 1688/2 | 016 | MERAJA | PAŠNJAK | 2 | 360 | 153 | 28 / 91 | 1.50 |
| Ukupno : | | | | | 360 | | | 1.50 |

IZ CRPC-e



Ovlašćeno skizbeno lice:

[Handwritten signature]



BOSNA I HERCEGOVINA
FEDERACIJA BOSNE I HERCEGOVINE
ZENIČKO-DOBOJSKI KANTON
OPĆINA TEŠANJ
OPĆINSKI NAČELNIK
Služba za geodetske, imovinsko pravne poslove I katastar



Tel: 032 650 022
Fax: 032 650 220
Tel/fax: 032 650 416

www.opcina-tesanj.ba

E: optesanj@bih.net.ba
optenac@bih.net.ba (Općinski načelnik)
optekab@bih.net.ba (Kabinet)

Broj:06-30-5- 9904 /09.


IDENTIFIKACIJA

Parcela novog premjera sa parcelama starog premjera

| NOVI PREMJer | | | STARI PREMJer | |
|--------------|-------------------|--------------------|-------------------|--------------------|
| 1 | 2 | 3 | 4 | 5 |
| Red.broj | Broj kat. parcele | Katastarska općina | Broj kat. parcele | Katastarska općina |
| 1 | 1688/2 | Miljanovci Gornji | 113/78 | Miljanovci |
| | | | | |
| | | | | |
| | | | | |
| | | | | |
| | | | | |
| | | | | |
| | | | | |
| | | | | |
| | | | | |

510

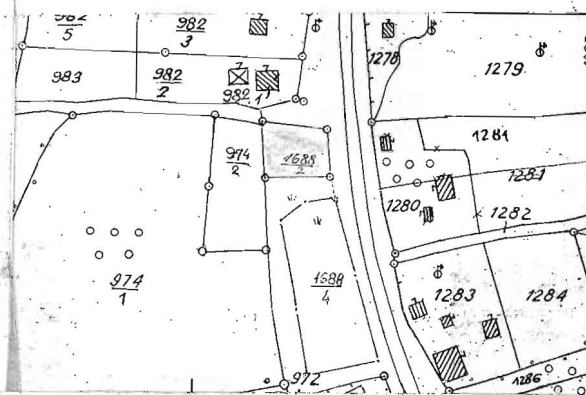
Tešanj, 29.09.2009. godine

Identifikovala
Smailbegović Fatima, ing geod

potpis lica koje je izvršilo identifikaciju parcela

SLUŽBA ZA GEODETSKE
IMOVINSKO PRAVNE
POSLOVE I KATASTAR
TEŠANJ

Katastarska općina MILJAN GORHJI
Broj plana: 16

KOPIJA KATASTARSKOG PLANA
Razmjera 1 : 2500



Naknada po Tar. Br. 7. Tarife o naknade za korištenje podataka premjera i katastra zemljišta («Sl. list SRBiH», br. 39/73 i 1/74) u iznosu od KM....., te po tar. Br. Općinske tarife naknade za usluge u iznosu od KM..... Uplaćena i zavedena u spisku porudžbine po br. 9903 / 12007 godine. taksa za ovjeru po tar. br. Općinske taksene tarife u iznosu od KM

KATASTARSKI PODACI

| BROJ POSJED. LISTA | BROJ KAT. PARCELE | KULTURA | m ² | POSJEDNIK |
|--------------------|-------------------|------------------|----------------|-----------------------------|
| 784 | 1688/2 | MERAJA (PASHJAK) | 360 | DR. SV. SAVEZ BORACA NORA-a |
| | | | | |
| | | | | |
| | | | | |
| | | | | |
| | | | | |

Tešanj, dana 29 / 9 / 2009 godine

Izdao-la

Smiljegović Besim, geom



Ovjerava rukovodilac službe

[Signature]

ORGAN KOJI VODI JAVNU EVIDENCIJU (naziv, sjedište, kontakt-podaci, ovlašteno službeno lice):

OPĆINA TEŠANJ

| Rbr. | PODACI O NEKRETNINAMA (prema posljednjem stanju u katastru) | |
|------|---|--|
| 1. | NAZIV POLITIČKE OPŠTINE / OPĆINE | TEŠANJ |
| 2. | NAZIV KATASTARSKE OPŠTINE / OPĆINE | K.O.Miljanovci gornji |
| 3. | BROJ POSJEDOVNOG LISTA | 137 |
| 4. | BROJ KATASTARSKE PARCELE (stari i novi premjer) | 1688-NOVI PR. 113/78, stari premjer |
| 5. | OZNAKA PARCELE | Meraja |
| 6. | POVRŠINA PARCELE | 360 m ² |
| 7. | PODACI O POSJEDNIKU (i dio posjeda) | DR SV savez boraca |
| 8. | OSTALE NAPOMENE | /// |

*) Opšte i ažurirane informacije dostupne na: www.ohr.int/popisdrzavneimovine

Politička općina/opština: **TEŠANJ**
Katastarska općina/opština: **SP_MILJANOVCI**

NAR i RZ BROJ: **1953/09**
ZK uložak: **510**

Zemljišnoknjižni izvadak

A

Popisni list

| Rbr | Broj zemljišta (parcele) | OZNAKA NEKRETNINA | Površina | | | Primjedba |
|-----|--------------------------|-----------------------------------|----------|----|----------------|--|
| | | | ha | a | m ² | |
| 1. | 113/78 | Meraja; Pašnjak ----- 03 60 | ---- | 03 | 60 | Preuzeto 6.7.2009. iz ZK uložka broj 924 ko Miljanovci |

B

Vlasnički list

| Rbr | UPISI | Primjedba |
|-----|---|--|
| 1. | Udio: 1/1 Tip: VLASNIŠTVO DRŽAVNA SVOJINA, Adresa: JMB: null Pr. 4.10.1991. Dn: 373/91 N.o. rješenja SO-e Tešanj, 8.11.1985. Br. 01-476-14/85 uknjižuje se pravo vlasništva na nekretninama A lista | Preuzeto 6.7.2009. iz ZK uložka broj 924 ko Miljanovci |

C

Teretni list

| Rbr | UPISI | Iznos (KM) | Primjedba |
|-----|--|------------|--|
| 1. | Pr. 4.10.1991. Dn: 373/91 N.o. rješenja SO-e Tešanj, 8.11.1985. br. 01-476-14/85 uknjižuje se pravo korištenja na nekretninama A lista u korist ž OO SUBNOR-a TEŠANJ.....1/1 | | Preuzeto 6.7.2009. iz ZK uložka broj 924 ko Miljanovci |



SUD / ORGAN KOJI VODI JAVNU EVIDENCIJU (naziv, sjedište, kontakt-podaci, ovlašteno službeno lice):

TEŠANJ

| Rbr. | PODACI O NEKRETNINAMA | 31.12.1991. | 18.03.2005. | Trenutno stanje |
|------|--|---------------------|---------------------|---------------------|
| 1. | NAZIV POLITIČKE OPŠTINE / OPĆINE | TEŠANJ | TEŠANJ | TEŠANJ |
| 2. | NAZIV KATASTARSKE OPŠTINE / OPĆINE | SP Miljanovci | SP Miljanovci | SP Miljanovci |
| 3. | BROJ ZEMLJIŠNO-KNJIŽNOG ULOŠKA | 510 | 510 | 510 |
| 4. | OZNAKA NEKRETNINA (opis i površina) | Kuća 360 m2 | Kuća 360 m2 | Kuća 360 m2 |
| 5. | BROJ ZEMLJIŠTA (stari i novi broj parcele) | 113/78 | 113/78 | 113/78 |
| 6. | VRSTA / OBLIK IMOVINE / SVOJINE | DRŽAVNO | DRŽAVNO | DRŽAVNO |
| 7. | NOSILAC PRAVA VLASNIŠTVA | // | // | // |
| 8. | NOSILAC PRAVA RASPOLAGANJA | // | // | // |
| 9. | NOSILAC PRAVA UPRAVLJANJA | // | // | // |
| 10. | NOSILAC PRAVA KORIŠTENJA | OO SUBNOR TEŠANJ | OO SUBNOR TEŠANJ | OO SUBNOR TEŠANJ |
| 11. | NOSILAC NEKOG DRUGOG STVARNOG PRAVA | // | // | |
| 12. | TERETI I OGRANIČENJA | // | // | // |
| 13. | OSTALE NAPOMENE | // | // | // |