


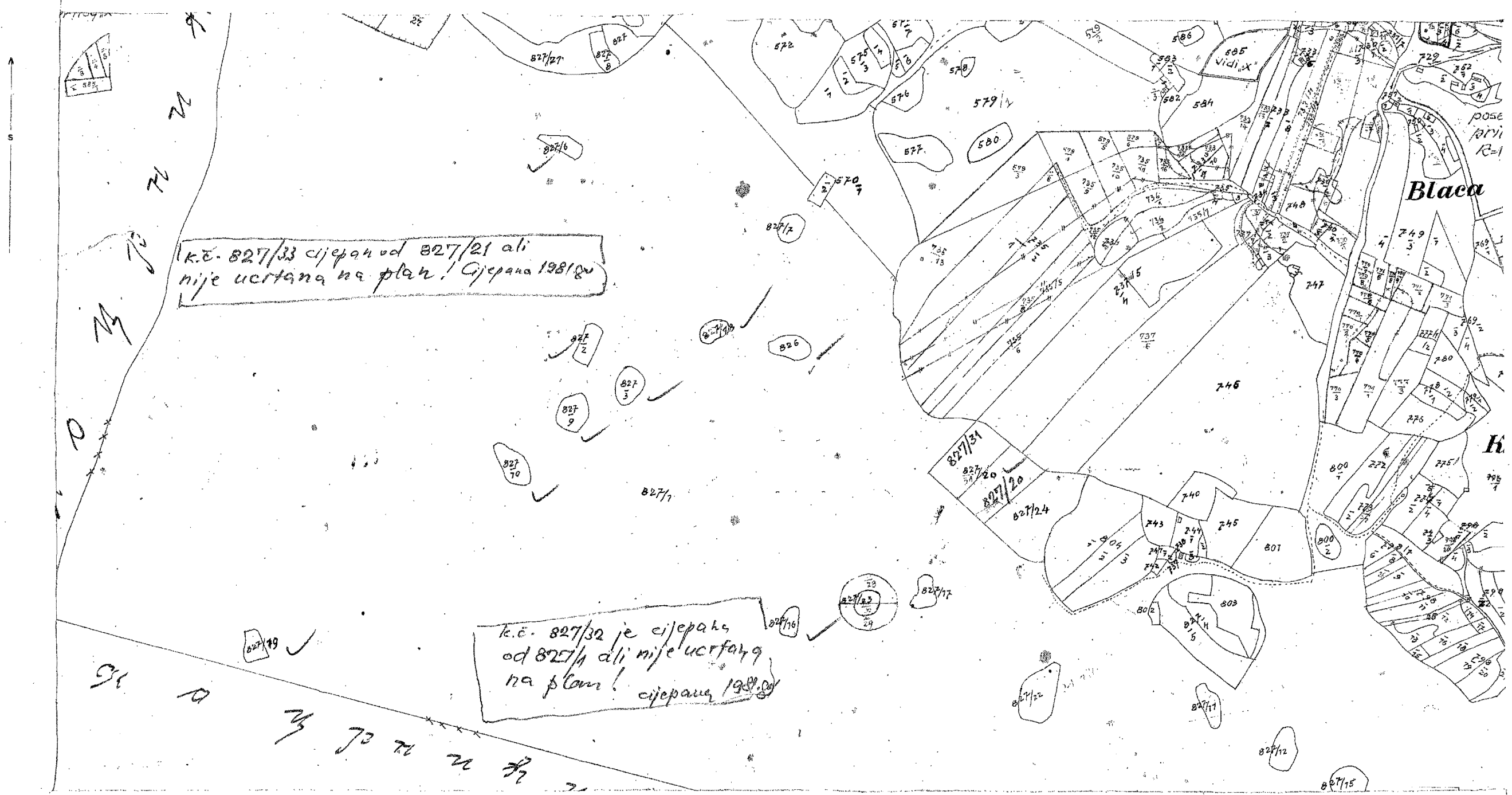
Broj parcele	Broj posjed. lista	Naziv parcele	Kultura	Klasa	Površina			Katastarski prihod	Opaska
					ha	A	m ²		
1	2	3	4	5	6			7	8
827/32	✓	Dubrava	nepl.	-	64	20	16		
826	✓	Dolina	nepl.	-		5	00	1390	✓
826	✓	Dolina	nepl.	-		8	90		
827/18	✓	Duboka dolina	nepl.	-		10	00		
827/2	✓	Gerova dolina	nepl.	-		13	00		
827/3	✓	Dubrava	nepl.	-		13	50		
827/9	✓	Kukavae	nepl.	-		16	80		
827/10	✓	Njivica	nepl.	-		17	00		
827/16	✓	Raskršenica u Dubravi	nepl.	-		12	00		
827/19	✓	Opoljike	nepl.	-		13	00		
827/6	✓	Trnova dolina	nepl.	-		11	00		
827/20	✓	Nova ograda	nepl.	-		67	30		
827/31	✓	Nova ograda	nepl.	-		68	70		
827/33		Krovača	nepl.	-		18	75		
UKUPNO:						66	95	11	

1) ✓
 2) ✓
 3) ✓
 4) ✓
 5) ✓
 6) ✓
 7) ✓
 8) ✓
 9) ✓
 10) ✓
 11) ✓
 12) ✓
 13) ✓
 14) ✓

u ex means broj



29 9: 827/16
 14: 827/33
 Nizn dostavljeni FK Brodski
 Traženj od Gogo Goluze teletomom



Katastarski podaci:

Broj posjed. lista	Broj kat. čestice	Kultura	m ²	Posjednik
286	827/32	827/16 ✓		Vojna pošta
	826	827/19 ✓		-/-
✓	827/18	827/6 ✓		-/-
✓	827/2	827/20 ✓		-/-
✓	827/3	827/31		-/-
✓	827/9	827/33		-/-
✓	827/10			-/-

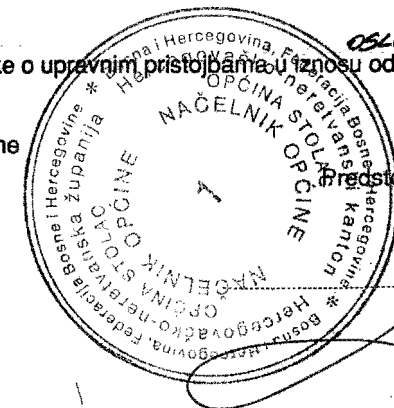
Naknada po tar. br. 7. Tarife naknada za korištenje podataka izmjere, katastra nekretnina, katastra zemljišta i vršenja usluga ("Narodni list HR HB", br. 26/94.) u iznosu od kn, te po tar. br. općinske tarife naknada za usluge u iznosu od kn.

Pristojba za ovjeru po tar. br. *7* općinske odluke o upravnim pristojbama u iznosu od kn.

Stolac, dne *11.09.* *2009.* godine

Izradio,

Danijel Golosa



Ovjerava
Predstojnik Upravnog odjela

ORGAN KOJI VODI JAVNU EVIDENCIJU (naziv, sjedište, kontakt-podaci, ovlašteno službeno lice):

Opština Stolac – ODJEL ZA KATASTAR, sef ureda: Slavko Boskovic

Rbr	PODACI O NEKRETNINAMA (prema posljednjem stanju u katastru)	
1	NAZIV POLITIČKE OPŠTINE / OPĆINE	Stolac
2	NAZIV KATASTARSKE OPŠTINE / OPĆINE	Trijebanj
3	BROJ POSJEDOVNOG LISTA	286
4	BROJ KATASTARSKE PARCELE (stari i novi premjer)	827/32 i druge
5	OZNAKA PARCELE	Dubrava neplodno
6	POVRŠINA PARCELE	64 20 16 m ²
7	PODACI O POSJEDNIKU (i dio posjeda)	Vojna posta Zemun - 8115/5 1/1
8	OSTALE NAPOMENE	

OPCINA CAPLJINA

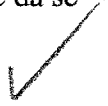
Zemljišno knjizni ured za opcinu STOLAC

Uvidom u Zemljišnoj knjizi u **spisku parcela** za K.o. Trijebanj utvrđeno je da se tražena K.c. 827/33 ne vodi.

Capljina, 17.11.2009. god.

S1 tim OHR-a

Mirsad Baksic
Elmedina Ibrica



Bosna i Hercegovina
Federacija Bosne i Hercegovine
Hercegovačko-Neretvanska županija
OPĆINA STOLAC
Služba za imovinsko-pravne poslove, geodetske
poslove i katastar nekretnina

Broj: 06-32-638/09
Stolac: 03.11.2009.god.

OHR Sarajevo
n/r Mirsad Bakšić

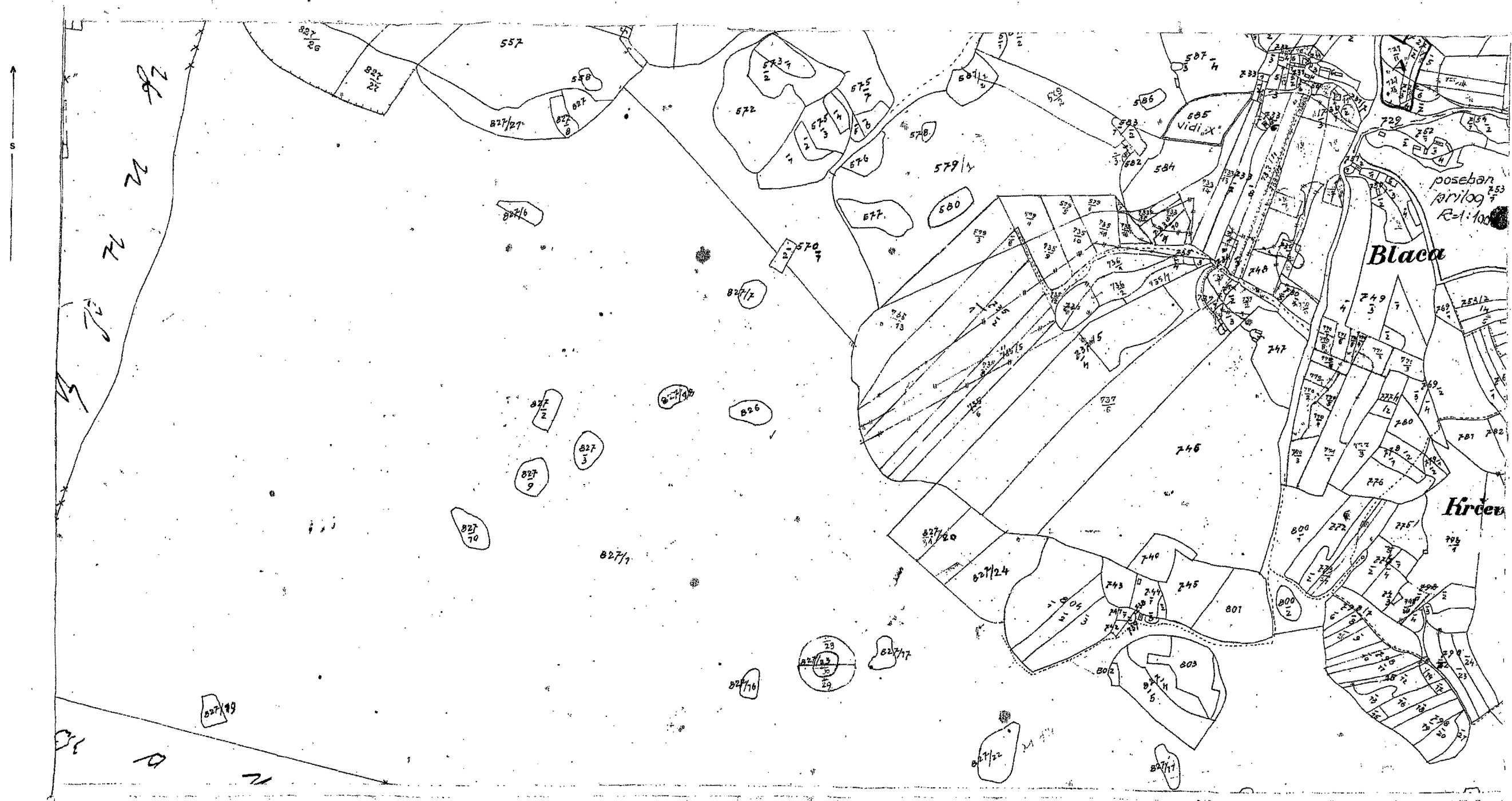
Predmet: Dostava podataka (kopija planova) za k.č. br. 827/31; 827/32 i 827/33
sve K.O. Trijebanj

Za k.č. br. 827/31 smo Vam dostavili kopiju plana dana 11.09.2009.god. a za
k.č. br. 827/32 i 827/33 nismo u mogućnosti dostaviti Vam kopije planova zato
što navedene parcele nisu ucrtane na katastarske planove. K.č. br. 827/32 je
nastala 1981.god. cijepanjem od k.č. br. 827/1 dok k.č. br. 827/33 je nastala isto
1981.god. cijepanjem od k.č. br. 827/21. U katastarskom operatu promjena je
provedena na osnovu prijavnog lista br. 1/81.



KOPIJA KATASTARSKOG PLANA

Mjerilo 1: *6250*



Katastarski podaci:

Broj posjed. lista	Broj kat. čestice	K.č.	Kultura	m ²	Posjednik
286	827/32	826	Napomena: K.č. 827/32 st. "Dubrava" npl. povr. 64206m ²		
286	827/3	827/18	nije obilježena kao parcela na katastarskim planovima a odložena je 1981. god. od K.č. 827/1.		
286	827/9	827/2			
286	827/6	827/10			
286	827/6	827/19	K.č. 827/33 st. "Kračica" npl. povr. 1875m ² je		
286	827/33	827/20	1981. god. odložena od K.č. 827/21 isto		
	827/31		što nije ucrtana na katastarskim planovima.		

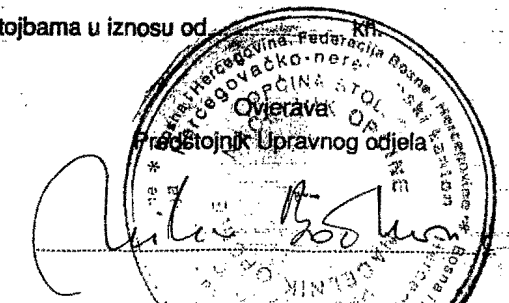
Naknada po tar. br. 7. Tarife naknada za korištenje podataka izmjere, katastra nekretna, katastra zemljišta i vršenja usluga ("Narodni list HR HB", br. 26/94.) u iznosu od _____ kni, te po tar. br. _____ općinske tarife naknada za usluge u iznosu od _____ kni.

Pristojba za ovjeru po tar. br. _____ općinske odluke o upravnim pristojbama u iznosu od _____ kni.

Stolac, dne *17.12.* *2008.* godine

Izradio,

Danijel Golubić



SUD / ORGAN KOJI VODI JAVNU EVIDENCIJU (naziv, sjedište, kontakt-podaci, ovlašteno službeno lice):

OPCINSKI SUD Capljini – Zemljišno – knjižni ured
Odgovorno lice: Mato Kresic

Rbr.	PODACI O NEKRETNINAMA	31.12.1991.	18.03.2005.	Trenutno stanje
1.	NAZIV POLITIČKE OPŠTINE / OPĆINE	Stolac	Stolac	Stolac
2.	NAZIV KATASTARSKJE OPŠTINE / OPĆINE	Trijebanj	Trijebanj	Trijebanj
3.	BROJ ZEMLJIŠNO-KNJIŽNOG ULOŠKA	187	187	187
4.	OZNAKA NEKRETNINA (opis i površina)	Oranica Dubrava 1350m2	Oranica Dubrava 1350m2	Oranica Dubrava 1350m2
5.	BROJ ZEMLJIŠTA (stari i novi broj parcele)	827/3 827/3	827/3 827/3	827/3 827/3
6.	VRSTA / OBLIK IMOVINE / SVOJINE	Vlasništvo	Vlasništvo	Vlasništvo
7.	NOSILAC PRAVA VLASNIŠTVA	Drzava Bosna i Hercegovina	Drzava Bosna i Hercegovina	Drzava Bosna i Hercegovina
8.	NOSILAC PRAVA RASPOLAGANJA	Savezni sekretarijat za narodnu odbranu	Savezni sekretarijat za narodnu odbranu	Savezni sekretarijat za narodnu odbranu
9.	NOSILAC PRAVA UPRAVLJANJA			
10.	NOSILAC PRAVA KORIŠTENJA			
11.	NOSILAC NEKOG DRUGOG STVARNOG PRAVA			
12.	TERETI I OGRANIČENJA			
13.	OSTALE NAPOMENE			

SUD / ORGAN KOJI VODI JAVNU EVIDENCIJU (naziv, sjedište, kontakt-podaci, ovlašteno službeno lice):

OPCINSKI SUD Capljini – Zemljišno – knjizni ured Odgovorno lice: Mato Kresic

Rbr.	PODACI O NEKRETNINAMA	31.12.1991.	18.03.2005.	Trenutno stanje
1.	NAZIV POLITIČKE OPŠTINE / OPĆINE	Stolac	Stolac	Stolac
2.	NAZIV KATASTARSKE OPŠTINE / OPĆINE	Trijebanj	Trijebanj	Trijebanj
3.	BROJ ZEMLJIŠNO-KNJIŽNOG ULOŠKA	229	229	229
4.	OZNAKA NEKRETNINA (opis i površina)	Pasnjak Opaljike 1300m ²	Pasnjak Opaljike 1300m ²	Pasnjak Opaljike 1300m ²
5.	BROJ ZEMLJIŠTA (stari i novi broj parcele)	827/19 827/19	827/19 827/19	827/19 827/19
6.	VRSTA / OBLIK IMOVINE / SVOJINE	Vlasništvo	Vlasništvo	Vlasništvo
7.	NOSILAC PRAVA VLASNIŠTVA	Drzava Bosna i Hercegovina	Drzava Bosna i Hercegovina	Drzava Bosna i Hercegovina
8.	NOSILAC PRAVA RASPOLAGANJA			
9.	NOSILAC PRAVA UPRAVLJANJA			
10.	NOSILAC PRAVA KORIŠTENJA	Savezni sekretarijat za narodnu odbranu	Savezni sekretarijat za narodnu odbranu	Savezni sekretarijat za narodnu odbranu
11.	NOSILAC NEKOG DRUGOG STVARNOG PRAVA			
12.	TERETI I OGRANIČENJA			
13.	OSTALE NAPOMENE			

2, 3


SUD / ORGAN KOJI VODI JAVNU EVIDENCIJU (naziv, sjedište, kontakt-podaci, ovlašteno službeno lice):

OPCINSKI SUD Capljini – Zemljišno – knjižni ured
Odgovorno lice: Mato Kresic

Rbr.	PODACI O NEKRETNINAMA	31.12.1991.	18.03.2005.	Trenutno stanje
1.	NAZIV POLITIČKE OPŠTINE / OPĆINE	Stolac	Stolac	Stolac
2.	NAZIV KATASTARSKE OPŠTINE / OPĆINE	Trijebanj	Trijebanj	Trijebanj
3.	BROJ ZEMLJIŠNO-KNJIŽNOG ULOŠKA	436	436	436
4.	OZNAKA NEKRETNINA (opis i površina)	Oranica Lazina 1390m ²	Oranica Lazina 1390m ²	Oranica Lazina 1390m ²
5.	BROJ ZEMLJIŠTA (stari i novi broj parcele)	826 826	826 826	826 826
6.	VRSTA / OBLIK IMOVINE / SVOJINE	Vlasništvo	Vlasništvo	Vlasništvo
7.	NOSILAC PRAVA VLASNIŠTVA	Drzava Bosna i Hercegovina	Drzava Bosna i Hercegovina	Drzava Bosna i Hercegovina
8.	NOSILAC PRAVA RASPOLAGANJA			
9.	NOSILAC PRAVA UPRAVLJANJA			
10.	NOSILAC PRAVA KORIŠTENJA	Savezni sekretarijat za narodnu odbranu	Savezni sekretarijat za narodnu odbranu	Savezni sekretarijat za narodnu odbranu
11.	NOSILAC NEKOG DRUGOG STVARNOG PRAVA			
12.	TERETI I OGRANIČENJA			
13.	OSTALE NAPOMENE			

C. TERETNI LIST

Redni broj	UPISI	Iznos	PRIMJEDBA
	<i>BEZ TERETA</i>		



39.09.2028 god.
[Signature]

SUD / ORGAN KOJI VODI JAVNU EVIDENCIJU (naziv, sjedište, kontakt-podaci, ovlašteno službeno lice):

OPCINSKI SUD Capljini – Zemljišno – knjizni ured
Odgovorno lice: Mato Kresic

Rbr.	PODACI O NEKRETNINAMA	31.12.1991.	18.03.2005.	Trenutno stanje
1.	NAZIV POLITIČKE OPŠTINE / OPĆINE	Stolac	Stolac	Stolac
2.	NAZIV KATASTARSKE OPŠTINE / OPĆINE	Trijebanj	Trijebanj	Trijebanj
3.	BROJ ZEMLJIŠNO-KNJIZNOG ULOŠKA	476	476	476
4.	OZNAKA NEKRETNINA (opis i površina)	Pasnjak Opaljike 1300m² 6730 m ²	Pasnjak Opaljike 1300m² 6730 m ²	Pasnjak Opaljike 1300m² 6730 m ²
5.	BROJ ZEMLJIŠTA (stari i novi broj parcele)	827/20 827/20	827/20 827/20	827/20 827/20
6.	VRSTA / OBLIK IMOVINE / SVOJINE	Vlasnistvo	Vlasnistvo	Vlasnistvo
7.	NOSILAC PRAVA VLASNIŠTVA	Drzava Bosna i Hercegovina	Drzava Bosna i Hercegovina	Drzava Bosna i Hercegovina
8.	NOSILAC PRAVA RASPOLAGANJA			
9.	NOSILAC PRAVA UPRAVLJANJA			
10.	NOSILAC PRAVA KORIŠTENJA	Savezni sekretarijat za narodnu odbranu	Savezni sekretarijat za narodnu odbranu	Savezni sekretarijat za narodnu odbranu
11.	NOSILAC NEKOG DRUGOG STVARNOG PRAVA			
12.	TERETI I OGRANIČENJA			
13.	OSTALE NAPOMENE			

SUD / ORGAN KOJI VODI JAVNU EVIDENCIJU (naziv, sjedište, kontakt-podaci, ovlašteno službeno lice):

OPCINSKI SUD CAPLJINA – Zemljišno – knjižni ured Odgovorno lice:Kresic Mato, dipl. iur.

Rbr.	PODACI O NEKRETNINAMA	31.12.1991.	18.03.2005.	Trenutno stanje
1.	NAZIV POLITIČKE OPŠTINE / OPĆINE	Stolac	Stolac	Stolac
2.	NAZIV KATASTARSKE OPŠTINE / OPĆINE	Trijebanj	Trijebanj	Trijebanj
3.	BROJ ZEMLJIŠNO-KNJIŽNOG ULOŠKA	481	481	481
4.	OZNAKA NEKRETNINA (opis i površina)	Pasnjak raskrsnica u Dubravi 12 00 m2	Pasnjak raskrsnica u Dubravi 12 00 m2	Pasnjak raskrsnica u Dubravi 12 00 m2
5.	BROJ ZEMLJIŠTA (stari i novi broj parcele)	827/16 827/16(isto)	827/16 827/16(isto)	827/16 827/16(isto)
6.	VRSTA / OBLIK IMOVINE / SVOJINE	vasništvo	vasništvo	vasništvo
7.	NOSILAC PRAVA VLASNIŠTVA			
8.	NOSILAC PRAVA RASPOLAGANJA			
9.	NOSILAC PRAVA UPRAVLJANJA			
10.	NOSILAC PRAVA KORIŠTENJA	Savezni sekretarijat za narodnu odbranu	Savezni sekretarijat za narodnu odbranu	Savezni sekretarijat za narodnu odbranu
11.	NOSILAC NEKOG DRUGOG STVARNOG PRAVA			
12.	TERETI I OGRANIČENJA			
13.	OSTALE NAPOMENE			

C. TERETNI LIST

Redni broj	UPISI	Iznos	PRIMJEDBA
	DEZ TERETA		

16. 11. 2009 god.

[Signature]

SUD / ORGAN KOJI VODI JAVNU EVIDENCIJU (naziv, sjedište, kontakt-podaci, ovlašteno službeno lice):

OPCINSKI SUD Capljini – Zemljišno – knjizni ured Odgovorno lice: Mato Kresic

Rbr.	PODACI O NEKRETNINAMA	31.12.1991.	18.03.2005.	Trenutno stanje
1.	NAZIV POLITIČKE OPŠTINE / OPĆINE	Stolac	Stolac	Stolac
2.	NAZIV KATASTARSKE OPŠTINE / OPĆINE	Trijebanj	Trijebanj	Trijebanj
3.	BROJ ZEMLJIŠNO-KNJIZNOG ULOŠKA	482	482	482
4.	OZNAKA NEKRETNINA (opis i površina)	Oranica Trnova 1100m ²	Oranica Trnova 1100m ²	Oranica Trnova 1100m ²
5.	BROJ ZEMLJIŠTA (stari i novi broj parcele)	827/6 827/6	827/6 827/6	827/6 827/6
6.	VRSTA / OBLIK IMOVINE / SVOJINE	Vlasništvo	Vlasništvo	Vlasništvo
7.	NOSILAC PRAVA VLASNIŠTVA	Drzava Bosna i Hercegovina	Drzava Bosna i Hercegovina	Drzava Bosna i Hercegovina
8.	NOSILAC PRAVA RASPOLAGANJA			
9.	NOSILAC PRAVA UPRAVLJANJA			
10.	NOSILAC PRAVA KORIŠTENJA	Savezni sekretarijat za narodnu odbranu	Savezni sekretarijat za narodnu odbranu	Savezni sekretarijat za narodnu odbranu
11.	NOSILAC NEKOG DRUGOG STVARNOG PRAVA			
12.	TERETI I OGRANIČENJA			
13.	OSTALE NAPOMENE			

SUD / ORGAN KOJI VODI JAVNU EVIDENCIJU (naziv, sjedište, kontakt-podaci, ovlašteno službeno lice):

OPCINSKI SUD Capljini – Zemljišno – knjižni ured
Odgovorno lice: Mato Kresic

Rbr.	PODACI O NEKRETNINAMA	31.12.1991.	18.03.2005.	Trenutno stanje
1.	NAZIV POLITIČKE OPŠTINE / OPĆINE	Stolac	Stolac	Stolac
2.	NAZIV KATASTARSKE OPŠTINE / OPĆINE	Trijebanj	Trijebanj	Trijebanj
3.	BROJ ZEMLJIŠNO-KNJIŽNOG ULOŠKA	505	505	505
4.	OZNAKA NEKRETNINA (opis i površina)	Pasnjak Dubrava 1300m ²	Pasnjak Dubrava 1300m ²	Pasnjak Dubrava 1300m ²
5.	BROJ ZEMLJIŠTA (stari i novi broj parcele)	827/2 827/2	827/2 827/2	827/2 827/2
6.	VRSTA / OBLIK IMOVINE / SVOJINE	Vlasništvo	Vlasništvo	Vlasništvo
7.	NOSILAC PRAVA VLASNIŠTVA	Drzava Bosna i Hercegovina	Drzava Bosna i Hercegovina	Drzava Bosna i Hercegovina
8.	NOSILAC PRAVA RASPOLAGANJA	Savezni sekretarijat za narodnu odbranu	Savezni sekretarijat za narodnu odbranu	Savezni sekretarijat za narodnu odbranu
9.	NOSILAC PRAVA UPRAVLJANJA			
10.	NOSILAC PRAVA KORIŠTENJA			
11.	NOSILAC NEKOG DRUGOG STVARNOG PRAVA			
12.	TERETI I OGRANIČENJA			
13.	OSTALE NAPOMENE		.	.

4, 7, 8, 13, 11

SUD / ORGAN KOJI VODI JAVNU EVIDENCIJU (naziv, sjedište, kontakt-podaci, ovlašteno službeno lice):

OPCINSKI SUD Capljini – Zemljišno – knjižni ured Odgovorno lice: Mato Kresic

Rbr.	PODACI O NEKRETNINAMA	31.12.1991.	18.03.2005.	Trenutno stanje
1.	NAZIV POLITIČKE OPŠTINE / OPĆINE	Stolac	Stolac	Stolac
2.	NAZIV KATASTARSKE OPŠTINE / OPĆINE	Trijebanj	Trijebanj	Trijebanj
3.	BROJ ZEMLJIŠNO-KNJIŽNOG ULOŠKA	508	508	508
4.	OZNAKA NEKRETNINA (opis i površina)	Oranica Rukavac 1680m ²	Oranica Rukavac 1680m ²	Oranica Rukavac 1680m ²
5.	BROJ ZEMLJIŠTA (stari i novi broj parcele)	827/9 827/9	827/9 827/9	827/9 827/9
6.	VRSTA / OBLIK IMOVINE / SVOJINE	Vlasništvo	Vlasništvo	Vlasništvo
7.	NOSILAC PRAVA VLASNIŠTVA	Drzava Bosna i Hercegovina	Drzava Bosna i Hercegovina	Drzava Bosna i Hercegovina
8.	NOSILAC PRAVA RASPOLAGANJA	Savezni sekretarijat za narodnu odbranu	Savezni sekretarijat za narodnu odbranu	Savezni sekretarijat za narodnu odbranu
9.	NOSILAC PRAVA UPRAVLJANJA			
10.	NOSILAC PRAVA KORIŠTENJA			
11.	NOSILAC NEKOG DRUGOG STVARNOG PRAVA			
12.	TERETI I OGRANIČENJA			
13.	OSTALE NAPOMENE			

4, 7, 8, 13
①
[Signature]

SUD / ORGAN KOJI VODI JAVNU EVIDENCIJU (naziv, sjedište, kontakt-podaci, ovlašteno službeno lice):

OPCINSKI SUD Capljini – Zemljišno – knjižni ured Odgovorno lice: Mato Kresic

*KOPIRAN
DUPLO*

Rbr.	PODACI O NEKRETNINAMA	31.12.1991.	18.03.2005.	Trenutno stanje
1.	NAZIV POLITIČKE OPŠTINE / OPĆINE	Stolac	Stolac	Stolac
2.	NAZIV KATASTARSKE OPŠTINE / OPĆINE	Trijebanj	Trijebanj	Trijebanj
3.	BROJ ZEMLJIŠNO-KNJIŽNOG ULOŠKA	508	508	508
4.	OZNAKA NEKRETNINA (opis i površina)	Oranica Rukavac 1680m ²	Oranica Rukavac 1680m ²	Oranica Rukavac 1680m ²
5.	BROJ ZEMLJIŠTA (stari i novi broj parcele)	827/9 827/9	827/9 827/9	827/9 827/9
6.	VRSTA / OBLIK IMOVINE / SVOJINE	Vlasništvo	Vlasništvo	Vlasništvo
7.	NOSILAC PRAVA VLASNIŠTVA	Drzava Bosna i Hercegovina	Drzava Bosna i Hercegovina	Drzava Bosna i Hercegovina
8.	NOSILAC PRAVA RASPOLAGANJA	Savezni sekretarijat za narodnu odbranu	Savezni sekretarijat za narodnu odbranu	Savezni sekretarijat za narodnu odbranu
9.	NOSILAC PRAVA UPRAVLJANJA			
10.	NOSILAC PRAVA KORIŠTENJA			
11.	NOSILAC NEKOG DRUGOG STVARNOG PRAVA			
12.	TERETI I OGRANIČENJA			
13.	OSTALE NAPOMENE			

