

BOSNA I HERCEGOVINA  
FEDERACIJA BOSNE I HERCEGOVINE  
KANTON SARAJEVO  
OPĆINA STARI GRAD  
Načelnik Općine  
Služba za imovinsko-pravne,  
geodetske poslove i katastar  
Broj:UP-I-06-30  
Datum: 01.09.2009. godine

9.

12 C/KC - a

PREPIS POSJEDOVNOG LISTA 302/01

Katastarski srez: Sarajevo  
Katastarska općina: Sarajevo XIII

Strana: 1

Kat.br/Matični broj	Prezime i ime i adresa korisnika	Dio posjeda	SV	Sp.prom/god	Mjesto stan.
4221	DRŽAVNI SEKRETARIJAT NAROD.ODBRANE BEOGRAD	1/1	D	19/1978	450 079

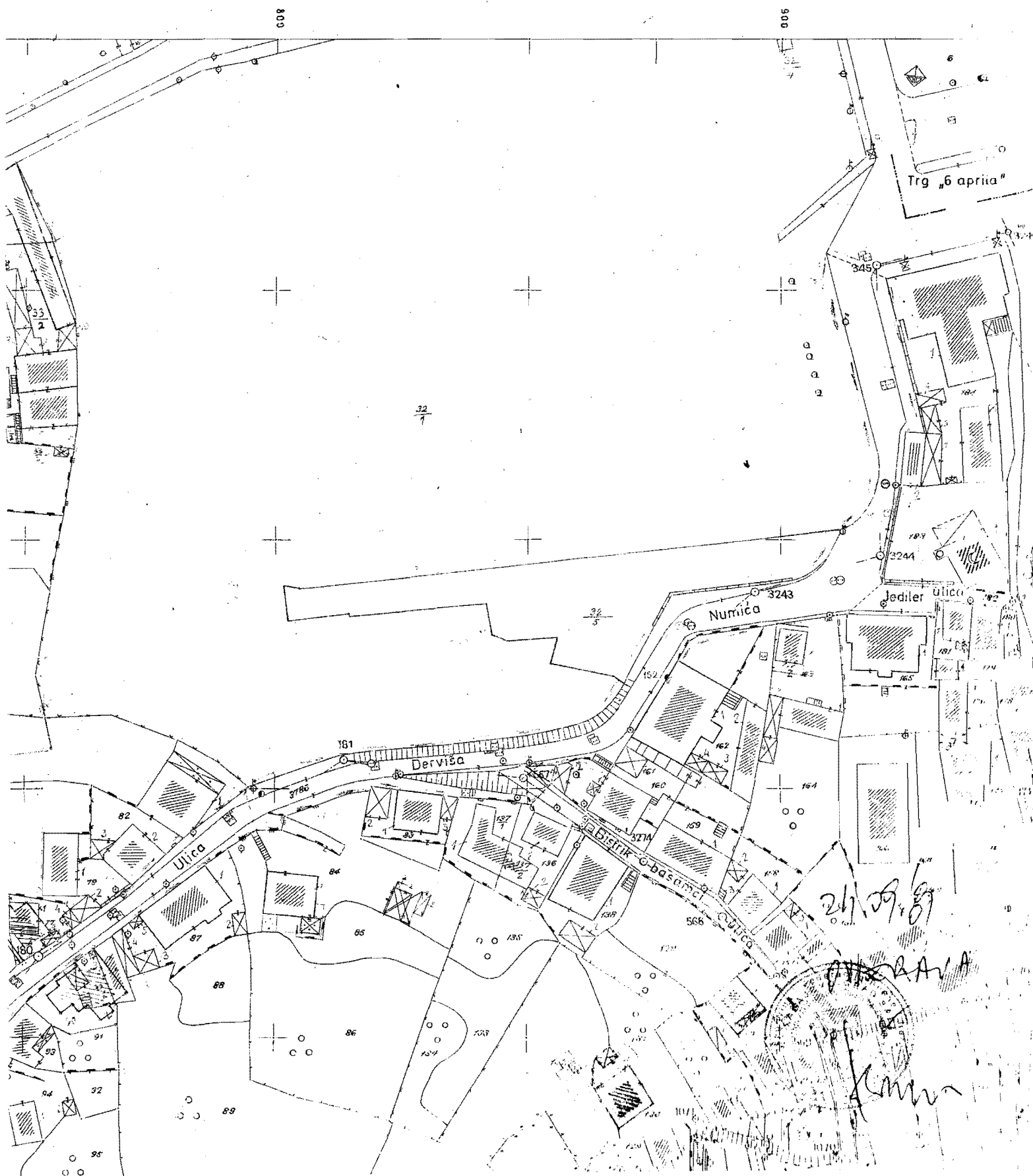
Parcela	Naziv	Naziv	Površina	Katastarski Prin. Sek.	Sp.prom/god
Dio Osnov Pbr. Plan Ski Parcele	Parcele	Kulture Kl.	Ha a m2	Prihod P.L. Vla.	
32	1 2 394 DOBROVOLJAČKA 94	Ost.neplodno ze	2 03 19	548 2	92/2003
32	5 2 394 DOBROVOLJAČKA 94	Dvorište	12 43	548 2	92/2003
37	3 396 DOBROVOLJAČKA	Kuća i zgrada	2 44	548 2	19/1978
		Dvorište	3 06	548 2	19/1978
Ukupno:			2 21 12		

M.P.

Pomoćnik načelnika

Lejla Čerić dipl.prav.

# K.o. SARAJEVO XIII-3, SARAJE



# K.o. SARAJEVO XIII-3, SARA



BOŠNA I HERCEGOVINA  
FEDERACIJA BOSNE I HERCEGOVINE  
KANTON SARAJEVO  
OPĆINA STARI GRAD  
Načelnik Općine  
Služba za imovinsko-pravne,  
geodetske poslove i katastar  
Katastarska općina: Sarajevo XIII

Broj plana: 3

## Kopija katastarskog plana

Razmjera 1 : 1000

STARI PREMJER L.C. (4) 14; 5; 62; 61; MAPALA - CXIX - SARAJEVO

Naknada po Tarifnom broju 11. Privremene Odluke o naknadama za korišćenje podataka premjera i katastra zemljišta ("Sl. novine FBiH", br. 69/05) u iznosu od 11,00 KM, uplaćena i zavedena u spisku porudbina pod rednim brojem 06-30-    2006. godine.

### Katastarski podaci:

P.L.	Parcela	N a z i v	Kultura	Kl ha a m2	Posjednik	Adresa	Posjed SV
302	32/1	DOBROVOLJAČKA 94	Ost.neplošno zem	2 03 19	DRŽAVNI SEKRETARIJAT NAROD.ODBRAN	BEOGRAD	1/1 D

Sarajevo

Izradio:

24.09.2009. godine

M.P.

Pomoćnik načelnika  
Lejla Cerić dipl.prav.

BOŠNA I HERCEGOVINA  
FEDERACIJA BOSNE I HERCEGOVINE  
KANTON SARAJEVO  
OPĆINA STARI GRAD  
Načelnik Općine  
Služba za imovinsko-pravne,  
geodetske poslove i katastar  
Katastarska općina: Sarajevo XIII

Broj plana: 3

## Kopija katastarskog plana

Razmjera 1 : 1000

STARI PREGLED K.C. 10/5/10/144/142/62/32/91/10/33/10/60/10  
LEVA  
LEVA  
MANA LA - CXIX - SARAJEVO

Naknada po Tarifnom broju 11. Privremene Odluke o naknadama za korišćenje podataka premjera i katastra zemljišta ("Sl. novine FBiH", br. 69/05) u iznosu od 15,00 KM, uplaćena i zavedena u spisku porudbina pod rednim brojem 06-30-2/1 2006. godine.

### Katastarski podaci:

P.L.	Parcela	N a z i v	K u l t u r a	K l h a a m <sup>2</sup>	P o s j e d n i k	A d r e s a	Posjed	SV
302	32/1	DOBOVOLJAČKA 94	Ost.neplodno zem	2 03 19	DRŽAVNI SEKRETARIJAT NAROD.OBRAN BEOGRAD		1/1	D
302	32/5	DOBOVOLJAČKA 94	Dvorište	12 43	DRŽAVNI SEKRETARIJAT NAROD.OBRAN BEOGRAD		1/1	D

Sarajevo 21.08.2009. godine

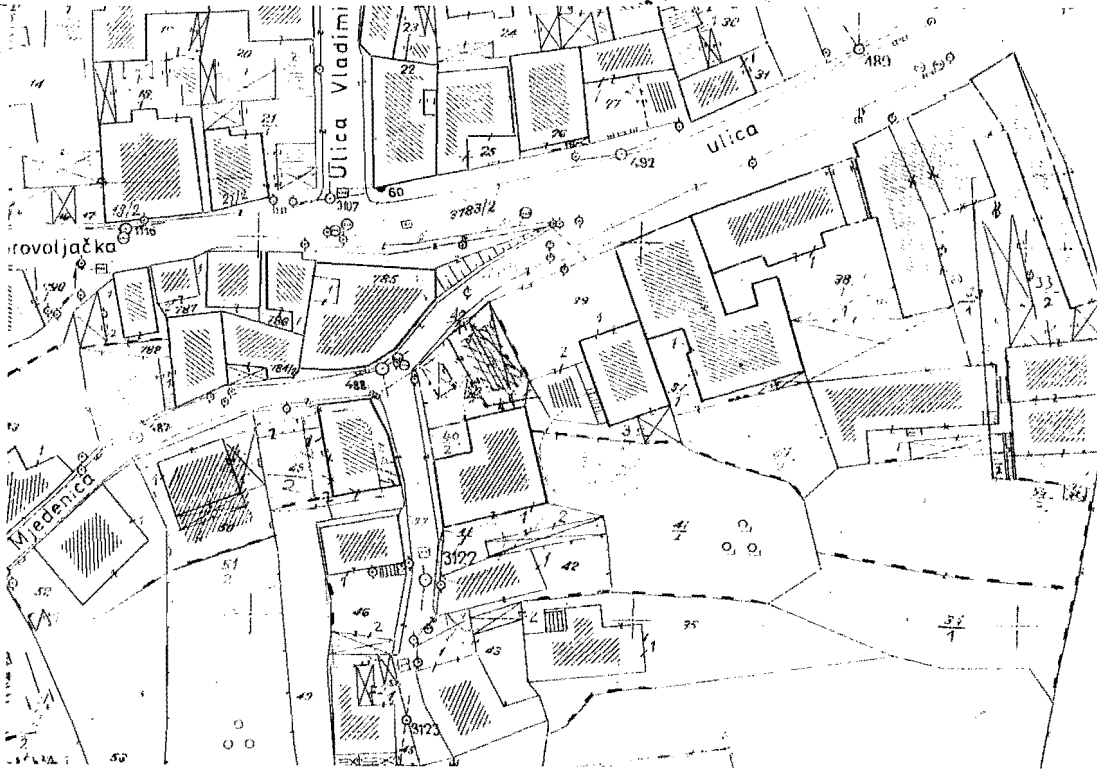
Izradio: Elvediz



Pomoćnik načelnika  
Lejla Cerić dipl.prav.

Kopija katastarskog plana

Razmjera 1 : 1000



Naknada po Tarifnom broju 11. Privremene Odluke o naknadama za korišćenje podataka premjera i katastra zemljišta ("Sl. novine FBiH", br. 69/05) u iznosu od 11,00 KM, uplaćena i zavedena u spisku porudbina pod rednim brojem 06-30-... 2006. godine

Katastarski podaci:

P.L.	Parcela	Naziv	Kultura	Kl	ha	m2	Posjednik	Adresa	Posjed	SV
302	37	DOBROVOLJAČKA	Kuća i zgrada	2	44	DRŽAVNI SEKRETARIJAT NAROD.ODBRAN BEOGRAD			1/1	D
		DOBROVOLJAČKA	Dvorište	3	06					

STARI PREMJER K.C. 68, 11, 126, MAHALA - CXIX - SARAJEVO

OPĆINA ST. GRAD

Sarajevo 07.08.2009. godine

Izradio:

*[Signature]*

M.P.

Pomoćnik načelnika  
 Lejla Čerčić dipl. prav.



ORGAN KOJI VODI JAVNU EVIDENCIJU (naziv, sjedište, kontakt-podaci, ovlašteno službeno lice):

SLUŽBA ZA IMOVINSKO-PRAVNE, GEODETSKE POSLOVE I KATASTAR CERIĆ LEJLA  
TEL: 282-317

Rbr.	PODACI O NEKRETNINAMA (prema posljednjem stanju u katastru)	
1.	NAZIV POLITIČKE OPŠTINE / OPĆINE	STARO GRAD
2.	NAZIV KATASTARSKE OPŠTINE / OPĆINE	KO SONGUO XIII
3.	BROJ POSJEDOVNOG LISTA	302
4.	BROJ KATASTARSKE PARCELE (stari i novi premjer)	KC 32/1 i KC 32/5 KO SONGUO XIII Novi premjer/kc 14,5,4,144,142,62,92, 61 Kc 32/1X stari premjer
5.	OZNAKA PARCELE	017. NEPLODNO ZEMLJIŠE
6.	POVRŠINA PARCELE	21562 m <sup>2</sup>
7.	PODACI O POSJEDNIKU (i dlo posjeda)	BEZAVNI SEKRETARIJAT ZA NARODNU ODGOVORNOST
8.	OSTALE NAPOMENE	

\*) Opšte i ažurirane informacije dostupne na: [www.ohr.int/popisdrzavneimovine](http://www.ohr.int/popisdrzavneimovine)

Kč. 5 nije prijavljena

ORGAN KOJI VODI JAVNU EVIDENCIJU (naziv, sjedište, kontakt-podaci, ovlašteno službeno lice):

SLUŽBA ZA IMOVINSKO-PRAVNE, GEODETSKE POSLOVE I KATASTAR ..... LEJLA CERić  
TEL: 282-317

Rbr.	PODACI O NEKRETNINAMA (prema posljednjem stanju u katastru)	
1.	NAZIV POLITIČKE OPŠTINE / OPĆINE	STARA grad
2.	NAZIV KATASTARSKE OPŠTINE / OPĆINE	Ko Sogus XIII
3.	BROJ POSJEDOVNOG LISTA	302
4.	BROJ KATASTARSKE PARCELE (stari i novi premjer)	Kč 37 ko Sogus XIII Nam premjeri (Kč 68, 11, 126 Mholske Cxix) / star premjer
5.	OZNAKA PARCELE	kuća i zgradlo
6.	POVRŠINA PARCELE	550 m <sup>2</sup>
7.	PODACI O POSJEDNIKU (i dlo posjeda)	DRŽAVNI SEKRETARIJAT ZA NARODNU ODBRANU
8.	OSTALE NAPOMENE	

\*) Opšte i ažurirane informacije dostupne na: [www.ohr.int/popisdrzavneimovine](http://www.ohr.int/popisdrzavneimovine)



Politička općina/opština: **SARAJEVO**  
 Katastarska općina/opština: **SP\_SARAJEVO - MAHALA CXIX**

NAR i RZ broj: \_\_\_\_\_

ZK uložak: 10

## Zemljišnoknjižni izvadak

### A

#### Popisni list

Rbr	Broj zemljišta (parcele)	OZNAKA NEKRETNINA	Površina			Primjedba
			ha	a	m <sup>2</sup>	
1.	14	KUĆA SA KUĆIŠTEM I DVORIŠTEM; KUĆA, KUĆIŠTE I DVORIŠTE	---	13	45	Preuzeto dana 11.08.2008.godine iz KO Sarajevo Mahala CXIX/28.
2.	61	BOSTAN; BOSTAN	---	17	94	Preuzeto dana 11.08.2008.godine iz KO Sarajevo Mahala CXIX/28.
3.	62	DVORIŠTE SA NUZGRADAMA ; DVORIŠTE	---	00	15	Preuzeto dana 11.08.2008.godine iz KO Sarajevo Mahala CXIX/28.
4.	144	PRIVREDNI OBJEKAT, ZEMLJIŠTE ISPOD I DVORIŠTE; PRIVREDNI OBJEKAT	---	03	78	Preuzeto dana 11.08.2008.godine iz KO Sarajevo Mahala CXIX/28.

### B

#### Vlasnički list

Rbr	UPISI	Primjedba
1.	Udio: 1/1 Tip: DRŽAVNO VLASNIŠTVO DRŽAVNO VLASNIŠTVO, Adresa: ; JMB: null Pr. 6.7.1921 Dn. 1414/21 Na osnovu naredbe zemaljske vlade za BiH u Sarajevu od 13.1.1921 br. 750/3, nekretnine opisane u A I listu uknjižene su kao: DRŽAVNO VLASNIŠTVO	Preuzeto dana 11.08.2008.godine iz KO Sarajevo Mahala CXIX/28.
2.	Udio: / Tip: DRŽAVNO VLASNIŠTVO DRŽAVNI SEKRETERIJAT ZA POSLOVE NARODNE ODBRANE F.N.R.J., Adresa: SARAJEVO, NEPOZNATA BB; JMB: null Pr. 12.7.1962 Dn. 3988/62 Na osnovu rješenja Državnog sekretarijata za poslove narodne odbrane F.N.R.J. od 10.4.1962 br. J Poo. 211/62, uknjižen je nosilac prava raspolaganja na nekretnine opisane u A I listu.	Preuzeto dana 11.08.2008.godine iz KO Sarajevo Mahala CXIX/28.

3.	Udio: / Tip: DRŽAVNO VLASNIŠTVO ZABILJEŽBA, Adresa: ; JMB: null Pr. 14.3.2007 Dn. 2472/07 Zabilježu se da je odbijen prijedlog Javne ustanove za edukaciju sudije i tužioca Federacije BiH iz Sarajeva za upis prava vlasništva.	Preuzeto dana 11.08.2008.godine iz KO Sarajevo Mahala CXIX/28.
----	--	---

**C**

**Teretni list**

Rbr	UPISI	Iznos (KM)	Primjedba
	Nema tereta.		

Potpis referencijom



SUD / ORGAN KOJI VODI JAVNU EVIDENCIJU (naziv, sjedište, kontakt-podaci, ovlašteno službeno lice):... OPĆINSKI SUD SARAJEVO

Rbr.	PODACI O NEKRETNINAMA	31.12.1991.	18.03.2005.	Trenutno stanje
1.	NAZIV POLITIČKE OPŠTINE / OPĆINE	SARAJEVO	SARAJEVO	SARAJEVO
2.	NAZIV KATASTARSKE OPŠTINE / OPĆINE	MAHALA CXIX	MAHALA CXIX	MAHALA CXIX
3.	BROJ ZEMLJIŠNO-KNJIŽNOG ULOŠKA	10	10	10
4.	OZNAKA NEKRETNINA (opis i površina)	KUĆA I DVORIŠTE 13.45 m2 I DR.PARCELE	KUĆA I DVORIŠTE 13.45 m2 I DR.PARCELE	KUĆA I DVORIŠTE 13.45 m2 I DR.PARCELE
5.	BROJ ZEMLJIŠTA (stari i novi broj parcele)	14 -OSTALE	14 -OSTALE	14 -OSTALE
6.	VRSTA / OBLIK IMOVINE / SVOJINE	DRŽAVNO VL.	DRŽAVNO VL	DRŽAVNO VL.
7.	NOSILAC PRAVA VLASNIŠTVA			
8.	NOSILAC PRAVA RASPOLAGANJA	DSPNO	DSPNO	DSPNO
9.	NOSILAC PRAVA UPRAVLJANJA			
10.	NOSILAC PRAVA KORIŠTENJA			
11.	NOSILAC NEKOG DRUGOG STVARNOG PRAVA			
12.	TERETI I OGRANIČENJA			
13.	OSTALE NAPOMENE			

Politička općina/opština: **SARAJEVO**  
Katastarska općina/opština: **SP\_SARAJEVO - MAHALA CXIX**

NAR i RZ broj: \_\_\_\_\_

ZK uložak: **33**

## Zemljišnoknjižni izvadak

### A

#### Popisni list

Rbr	Broj zemljišta (parcele)	OZNAKA NEKRETNINA	Površina			Primjedba
			ha	a	m <sup>2</sup>	
1.	4	VAJARNA SA DVORIŠTEM; DVORIŠTE 0001 29 90	0001	29	90	Preuzeto dana 12.08.2008.godine iz KO Sarajevo Mahala CXIX/50.

### B

#### Vlasnički list


Rbr	UPISI	Primjedba
1.	Udio: 1/1 Tip: DRŽAVNO VLASNIŠTVO DRŽAVNO VLASNIŠTVO, Adresa: ; JMB: null Pr. 30.4.1949 Dn. 751/49 Na osnovu člana 5. Uredbe o uknjiženju, zemljište opisano u A I listu uknjiženo je kao: DRŽAVNO VLASNIŠTVO	Preuzeto dana 12.08.2008.godine iz KO Sarajevo Mahala CXIX/50.
2.	Udio: / Tip: DRŽAVNO VLASNIŠTVO DRŽAVNI SEKRETERIJAT ZA POSLOVE NARODNE ODBRANE F.N.R.J., Adresa: SARAJEVO, NEPOZNATA BB; JMB: null Pr. 12.7.1962 Dn. 3988/62 Na osnovu rješenja Državnog sekretarijata za poslove narodne odbrane F.N.R.J od 10.4.1962 br. J Poo. 211/62, upisan je organ prava upravljanja na nekretnine opisane u A I listu.	Preuzeto dana 12.08.2008.godine iz KO Sarajevo Mahala CXIX/50.

### C

#### Teretni list

Rbr	UPISI	Iznos (KM)	Primjedba
	Nema tereta.		

Potpis referenta:



Općinski Sud u Sarajevu, ZK ured/kancelarija, Senoina 1, 71000 Sarajevo, Tel.: +387 33 207 094

\* Zvezdica pored broja parcele/interne oznake znači da je plombirana, tj. postoji zahtjev/-i vezan za tu parcelu.

Strana 1 od 1

SUD / ORGAN KOJI VODI JAVNU EVIDENCIJU (naziv, sjedište, kontakt-podaci, ovlašteno službeno lice):...OPĆINSKI SUD SARAJEVO

Rbr.	PODACI O NEKRETNINAMA	31.12.1991.	18.03.2005.	Trenutno stanje
1.	NAZIV POLITIČKE OPŠTINE / OPĆINE	SARAJEVO	SARAJEVO	SARAJEVO
2.	NAZIV KATASTARSKE OPŠTINE / OPĆINE	MAHALA CXIX	MAHALA CXIX	MAHALA CXIX
3.	BROJ ZEMLJIŠNO-KNJIŽNOG ULOŠKA	33	33	33
4.	OZNAKA NEKRETNINA (opis i površina)	VAJARNA SA DVORIŠTEM 0001 29 90 m2	VAJARNA SA DVORIŠTEM 0001 29 90 m2	VAJARNA SA DVORIŠTEM 0001 29 90 m2
5.	BROJ ZEMLJIŠTA (stari i novi broj parcele)	4	4	4
6.	VRSTA / OBLIK IMOVINE / SVOJINE	DRŽAVNO VL.	DRŽAVNO VL	DRŽAVNO VL.
7.	NOSILAC PRAVA VLASNIŠTVA			
8.	NOSILAC PRAVA RASPOLAGANJA			
9.	NOSILAC PRAVA UPRAVLJANJA	DSPNO FNRJ	DSPNO FNRJ	DSPNO FNRJ
10.	NOSILAC PRAVA KORIŠTENJA			
11.	NOSILAC NEKOG DRUGOG STVARNOG PRAVA			
12.	TERETI I OGRANIČENJA			
13.	OSTALE NAPOMENE			

Politička općina/opština: SARAJEVO  
Katastarska općina/opština: SP\_SARAJEVO - MAHALA CXIX

NAR i RZ broj: \_\_\_\_\_

ZK uložak: 9

## Zemljišnoknjižni izvadak

### A

#### Popisni list

Rbr	Broj zemljišta (parcele)	OZNAKA NEKRETNINA	Površina			Primjedba
			ha	a	m <sup>2</sup>	
1.	99	GRADILIŠTE; GRADILISTE — 00 85	—	00	85	Preuzeto dana 11.08.2008.godine iz KO Sarajevo Mahala CXIX/27.
2.	101	GRADILIŠTE; GRADILISTE — 01 93	—	01	93	Preuzeto dana 11.08.2008.godine iz KO Sarajevo Mahala CXIX/27.
3.	13	GRADILIŠTE; GRADILISTE — 04 96	—	04	96	Preuzeto dana 11.08.2008.godine iz KO Sarajevo Mahala CXIX/27.
4.	142	GRADILIŠTE; GRADILISTE — 00 14	—	00	14	Preuzeto dana 11.08.2008.godine iz KO Sarajevo Mahala CXIX/27.

UZETA U SKLADU SA ZAKONOM O KATASTARU

### B

#### Vlasnički list

Rbr	UPISI	Primjedba
1.	Udio: 1/1 Tip:- DRŽAVNO VLASNIŠTVO, Adresa: ; JMB: null Pr. 3.10.1963 Dn. 5394/63 Na osnovu pravomoćnog rješenja NOS Sarajevo od 17.11.1961 br. 03-55-PP-832/61, zemljište opisano u A I listu uknjiženo je kao: DRŽAVNO VLASNIŠTVO	Preuzeto dana 11.08.2008.godine iz KO Sarajevo Mahala CXIX/27.



2.	Udio: / Tip:- ZAVOD ZA IZGRADNJU KANTONA SARAJEVO, Adresa: ; JMB: null Pr. 21.3.2005 Dn. 2415/05 Na osnovu rješenja Općine Stari Grad Sarajevo od 30.5.1990 br. 05/3-476-13/90 i rješenja od 1.2.2005 br. UP-I-06-31-203/05 zatim rješenja iste općine od 30.5.1990 br. 05/3-476-21/90 i rješenja od 1.2.2005 br. UP-I-06-31-204/05, zatim rješenja iste općine od 30.5.1990 br. 05/3-476-25/90 i rješenja od 30.5.1990 br. 05/3-476-25/90 i rješenja od 1.2.2005 br. UP-I-06-31-205/05, uknjiženo je pravo vlasništva na nekretnine opisane u A I listu.	Preuzeto dana 11.08.2008.godine iz KO Sarajevo Mahala CXIX/27.
----	---	---

## C

### Teretni list

Rbr	UPISI	Iznos (KM)	Primjedba
	Nema tereta.		

Potpis referenta: \_\_\_\_\_




SUD / ORGAN KOJI VODI JAVNU EVIDENCIJU (naziv, sjedište, kontakt-podaci, ovlašteno službeno lice):...OPĆINSKI SUD SARAJEVO

Rbr.	PODACI O NEKRETNINAMA	31.12.1991.	18.03.2005.	Trenutno stanje
1.	NAZIV POLITIČKE OPŠTINE / OPĆINE	SARAJEVO	SARAJEVO	SARAJEVO
2.	NAZIV KATASTARSKE OPŠTINE / OPĆINE	MAHALA CXIX	MAHALA CXIX	MAHALA CXIX
3.	BROJ ZEMLJIŠNO-KNJIŽNOG ULOŠKA	9	9	9
4.	OZNAKA NEKRETNINA (opis i površina)	GRADILIŠTE 00 14 m2	GRADILIŠTE 00 14 m2	GRADILIŠTE 00 14 m2
5.	BROJ ZEMLJIŠTA (stari i novi broj parcele)	142	142	142
6.	VRSTA / OBLIK IMOVINE / SVOJINE	DRŽAVNO VL.	DRŽAVNO VL.	DRŽAVNO VL.
7.	NOSILAC PRAVA VLASNIŠTVA	ZAVOD ZA IZGRADNJU	ZAVOD ZA IZGRADNJU	ZAVOD ZA IZGRADNJU
8.	NOSILAC PRAVA RASPOLAGANJA			
9.	NOSILAC PRAVA UPRAVLJANJA			
10.	NOSILAC PRAVA KORIŠTENJA			
11.	NOSILAC NEKOG DRUGOG STVARNOG PRAVA			
12.	TERETI I OGRANIČENJA			
13.	OSTALE NAPOMENE			



065-0-Nar 20-20 60746

Politička općina/opština: **SARAJEVO**  
Katastarska općina/opština: **SP\_SARAJEVO - MAHALA CXIX**

NAR i RZ broj: \_\_\_\_\_

ZK uložak: **60**

## Zemljišnoknjižni izvadak

### A

#### Popisni list

Ostali upisi u ovom listu su ispušteni.

Rbr	Broj zemljišta (parcele)	OZNAKA NEKRETNINA	Površina			Primjedba
			ha	a	m²	
3.	92	PARK; PARK --- 09 06	---	09	06	Preuzeto dana 12.08.2008.god. iz KO Sarajevo-Mahala CXIX/86 Izkaz I je javno dobro, te nema upisa u A II, B i C listu.

### C

#### Teretni list

Rbr	UPISI	Iznos (KM)	Primjedba
	Nema tereta.		

Potpis referenta: \_\_\_\_\_



SUD / ORGAN KOJI VODI JAVNU EVIDENCIJU (naziv, sjedište, kontakt-podaci, ovlašteno službeno lice):...OPĆINSKI SUD SARAJEVO

Rbr.	PODACI O NEKRETNINAMA	31.12.1991.	18.03.2005.	Trenutno stanje
1.	NAZIV POLITIČKE OPŠTINE / OPĆINE	SARAJEVO	SARAJEVO	SARAJEVO
2.	NAZIV KATASTARSKE OPŠTINE / OPĆINE	MAHALA CXIX	MAHALA CXIX	MAHALA CXIX
3.	BROJ ZEMLJIŠNO-KNJIŽNOG ULOŠKA	60	60	60
4.	OZNAKA NEKRETNINA (opis i površina)	PARK 09 06 m2	PARK 09 06 m2	PARK 09 06 m2
5.	BROJ ZEMLJIŠTA (stari i novi broj parcele)	92	92	92
6.	VRSTA / OBLIK IMOVINE / SVOJINE			
7.	NOSILAC PRAVA VLASNIŠTVA			
8.	NOSILAC PRAVA RASPOLAGANJA			
9.	NOSILAC PRAVA UPRAVLJANJA			
10.	NOSILAC PRAVA KORIŠTENJA			
11.	NOSILAC NEKOG DRUGOG STVARNOG PRAVA			
12.	TERETI I OGRANIČENJA			
13.	OSTALE NAPOMENE	ISKAZ	ISKAZ	ISKAZ

Politička općina/opština: **SARAJEVO**  
Katastarska općina/opština: **SP\_SARAJEVO - MAHALA CXIX**

NAR i RZ broj: \_\_\_\_\_  
ZK uložak: **56**

## Zemljišnoknjižni izvadak

### A

#### Popisni list

Rbr	Broj zemljišta (parcele)	OZNAKA NEKRETNINA	Površina			Primjedba
			ha	a	m²	
1.	68	KUĆA SA KUĆIŠTEM, DVORIŠTEM I KUHINJOM; KUĆA, KUĆIŠTE I DVORIŠTE --- 04 06	----	04	06	Preuzeto dana 12.08.2008.god. iz KO Sarajevo-Mahala CXIX/72

### B

#### Vlasnički list

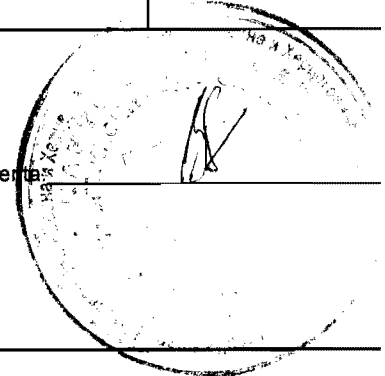
Rbr	UPISI	Primjedba
1.	Udio: 1/1 Tip: DRŽAVNO VLASNIŠTVO DRŽAVNO VLASNIŠTVO, Adresa: ; JMB: null Pr: 9.7.1999.god. Dn: 4103/99 Prema stanju vl. lista zk. ul. br. CXIX/25 prenesen je sljedeći upis: Pr. 10.02.1953. god. Dn: 187/53. Na osnovu rješenja NO grada Sarajeva - Uprava za unutrašnje poslove od 02.02.1953. god. IV broj 1198/53 nekretnine opisane u A I listu uknjižene su kao: DRŽAVNO VLASNIŠTVO.	Preuzeto dana 12.08.2008.god. iz KO Sarajevo-Mahala CXIX/72
2.	Udio: / Tip: DRŽAVNO VLASNIŠTVO OPĆINA STARI GRAD SARAJEVO, Adresa: ; JMB: null Pr: 9.7.1999.god. Dn: 4103/99 Na osnovu rješenja Opštine Stari Grad Sarajevo od 30.6.1999.god. br. UP-I-06-31-2150/99, upisan je nosilac prava raspolaganja na nekretnine u A I listu u državnom vlasništvu.	Preuzeto dana 12.08.2008.god. iz KO Sarajevo-Mahala CXIX/72

### C

#### Teretni list

Rbr	UPISI	Iznos (KM)	Primjedba
	Nema tereta.		

Potpis referent(a):



SUD / ORGAN KOJI VODI JAVNU EVIDENCIJU (naziv, sjedište, kontakt-podaci, ovlašteno službeno lice):...OPĆINSKI SUD SARAJEVO

Rbr.	PODACI O NEKRETNINAMA	31.12.1991.	18.03.2005.	Trenutno stanje
1.	NAZIV POLITIČKE OPŠTINE / OPĆINE	SARAJEVO	SARAJEVO	SARAJEVO
2.	NAZIV KATASTARSKE OPŠTINE / OPĆINE	MAHALA CXIX	MAHALA CXIX	MAHALA CXIX
3.	BROJ ZEMLJIŠNO-KNJIŽNOG ULOŠKA	56	56	56
4.	OZNAKA NEKRETNINA (opis i površina)	KUĆA SA KUĆIŠTEM I DVORIŠTEM 04 06m2	KUĆA SA KUĆIŠTEM I DVORIŠTEM 04 06m2	KUĆA SA KUĆIŠTEM I DVORIŠTEM 04 06m2
5.	BROJ ZEMLJIŠTA (stari i novi broj parcele)	68	68	68
6.	VRSTA / OBLIK IMOVINE / SVOJINE	DRŽAVNO VL.	DRŽAVNO VL	DRŽAVNO VL
7.	NOSILAC PRAVA VLASNIŠTVA			
8.	NOSILAC PRAVA RASPOLAGANJA	OPĆINA STARI GRAD	OPĆINA STARI GRAD	OPĆINA STARI GRAD
9.	NOSILAC PRAVA UPRAVLJANJA			
10.	NOSILAC PRAVA KORIŠTENJA			
11.	NOSILAC NEKOG DRUGOG STVARNOG PRAVA			
12.	TERETI I OGRANIČENJA			
13.	OSTALE NAPOMENE			

Politička općina/opština: **SARAJEVO**  
Katastarska općina/opština: **SP\_SARAJEVO - MAHALA CXIX**

NAR i RZ broj: \_\_\_\_\_

ZK uložak: **40**

## Zemljišnoknjižni izvadak

### A

#### Popisni list

Rbr	Broj zemljišta (parcele)	OZNAKA NEKRETNINA	Površina			Primjedba
			ha	a	m <sup>2</sup>	
1.	11	Voćnjak; VOĆNJAK --- 00 54	---	00	54	Preuzeto dana 12.08.2008. god. iz ZK ul. 25 KO Sarajevo - Mahala CXIX.
2.	126	Gradilište; GRADILISTE --- 00 82	---	00	82	Preuzeto dana 12.08.2008. god. iz ZK ul. 25 KO Sarajevo - Mahala CXIX.

### B

#### Vlasnički list

Rbr	UPISI	Primjedba
1.	Udio: 1/1      Tip: DRŽAVNO VLASNIŠTVO DRŽAVNO VLASNIŠTVO, Adresa: ; JMB: null Pr. 10.02.1953. god. Dn: 187/53. Na osnovu rješenja NO grada Sarajeva - Uprava za unutrašnje poslove od 02.02.1953. god. IV broj 1198/53 nekretnine opisane u A I listu uknjižene su kao: DRŽAVNO VLASNIŠTVO.	Preuzeto dana 12.08.2008. god. iz ZK ul. 25 KO Sarajevo - Mahala CXIX.

### C

#### Teretni list

Rbr	UPISI	Iznos (KM)	Primjedba
	Nema tereta.		

Potpis referenta: \_\_\_\_\_



SUD / ORGAN KOJI VODI JAVNU EVIDENCIJU (naziv, sjedište, kontakt-podaci, ovlašteno službeno lice):...OPĆINSKI SUD SARAJEVO

Rbr.	PODACI O NEKRETNINAMA	31.12.1991.	18.03.2005.	Trenutno stanje
1.	NAZIV POLITIČKE OPŠTINE / OPĆINE	SARAJEVO	SARAJEVO	SARAJEVO
2.	NAZIV KATASTARSKE OPŠTINE / OPĆINE	MAHALA CXIX	MAHALA CXIX	MAHALA CXIX
3.	BROJ ZEMLJIŠNO-KNJIŽNOG ULOŠKA	40	40	40
4.	OZNAKA NEKRETNINA (opis i površina)	VOĆNJAK 00 54 m2 GRADILIŠTE 00 82 m2	VOĆNJAK 00 54 m2 GRADILIŠTE 00 82 m2	VOĆNJAK 00 54 m2 GRADILIŠTE 00 82 m2
5.	BROJ ZEMLJIŠTA (stari i novi broj parcele)	11 - 126	11 - 126	11 - 126
6.	VRSTA / OBLIK IMOVINE / SVOJINE	DRŽAVNO VL.	DRŽAVNO VL	DRŽAVNO VL
7.	NOSILAC PRAVA VLASNIŠTVA			
8.	NOSILAC PRAVA RASPOLAGANJA			
9.	NOSILAC PRAVA UPRAVLJANJA			
10.	NOSILAC PRAVA KORIŠTENJA			
11.	NOSILAC NEKOG DRUGOG STVARNOG PRAVA			
12.	TERETI I OGRANIČENJA			
13.	OSTALE NAPOMENE			

SKUPŠTINA OPĆINE STARI GRAD

Organ za geodetske poslove

Katastarska općina SARAJEVO XIII

Prijavni list broj ..... 6 / 2003 godine

Skica premjeravanja ..... 1 / 1 godine


SSP 92/03

## PRIJAVNI LIST "A" ili "B"

Pregledom je utvrđeno da je prijavni list izrađen po postojećim propisima, te se kao takav može provesti u katastarskom aparatu i zemljišnoj knjizi.

Šeremet dne 14.04. 2003 g.


Rukovodilac općinskog organa  
za geodetske poslove



OPĆINSKOM SUDU  
Zemljišno-knjižnom uredu

Dostavlja se ovaj prijavni list s molbom na provedbu.

dne ..... / ..... 200..... g.



Rukovodilac općinskog organa  
za geodetske poslove

..... / .....







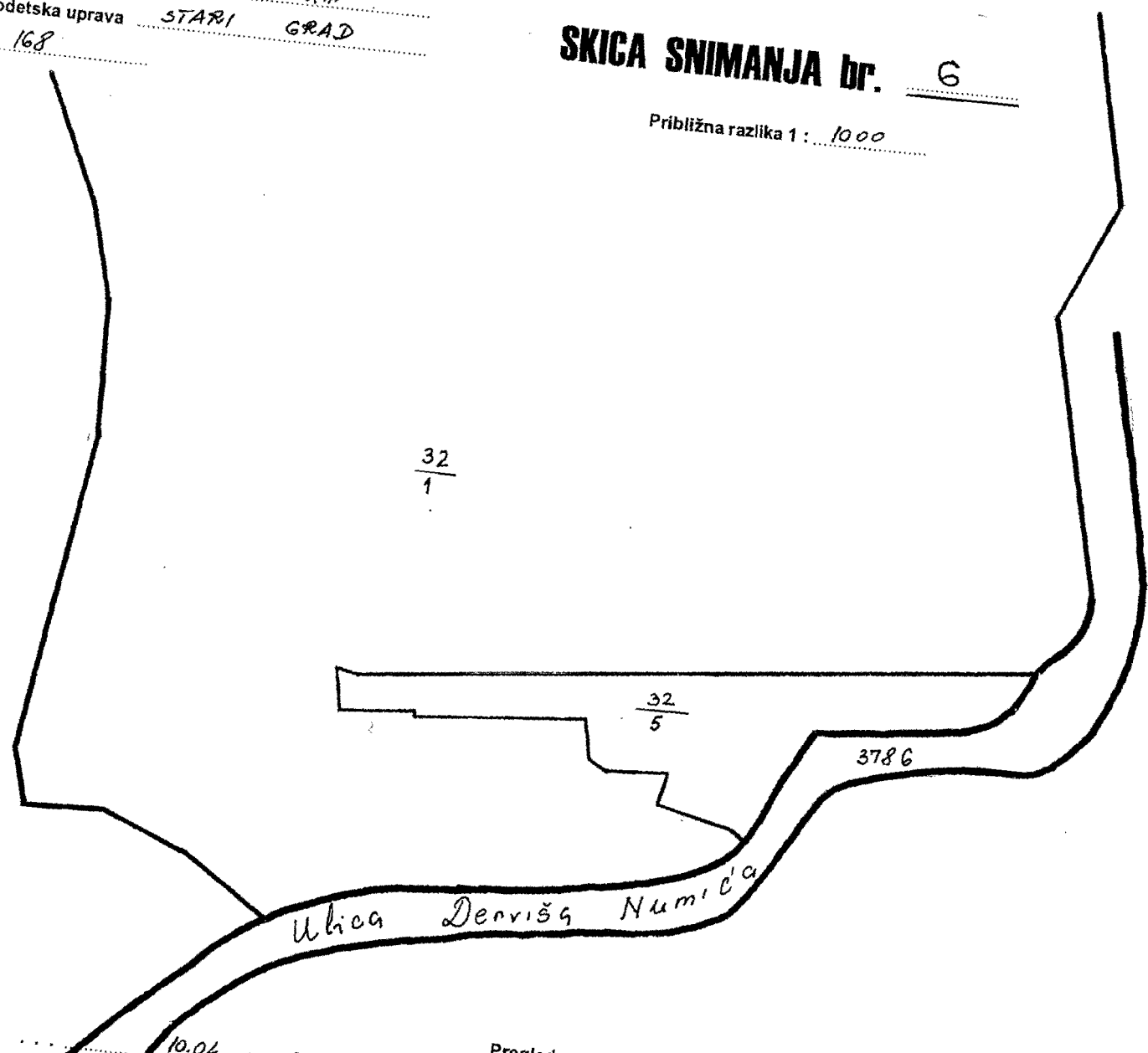
Katastarska općina SARAJEVO XIII  
Općinska geodetska uprava STARI GRAD  
Broj plana 168

# SKICA SNIMANJA br. 6

Približna razlika 1 : 1000

Prijavni list br. 6 2003 god.  
Teh. zapis sveska ..... str. ....  
Niv. zavis. sveska ..... str. ....

SSP92/03



Provedeno:  
U planu bez visin. predst. .... 10.04. 2003 god.  
U planu sa visin. predst. .... 10.04. 2003 god.  
U indikac. skicama ..... 10.04. 2003 god.  
Red. br. spiska det. račun. površ. .... 308/ 2003 god.

Pregledom utvrđeno da je skica  
snimanja izrađena u skladu sa  
propisima  
Šef  
opć. organa za geodetske poslove

Snimio dana 17. 02. 2003. 200... god.  
Bećir Amra

BOSNA I HERCEGOVINA  
FEDERACIJA BOSNE I HERCEGOVINE  
KANTON SARAJEVO  
OPĆINA STARI GRAD  
Načelnik Općine  
Služba za imovinsko-pravne,  
geodetske poslove i katastar  
Katastarska općina: Sarajevo XIII

Broj plana: 3

## Kopija katastarskog plana

Razmjera 1 : 1000

*STARI PREHJEC E.C. 4; 14; 5; 6; 144; 82; 142; KATASTAR - CXIX - SARAJEVO*

Naknada po Tarifnom broju 11. Privremene Odluke o naknadama za korišćenje podataka premjera i katastra zemljišta ("Sl. novine FBiH", br. 69/05) u iznosu od 15,00 KM, uplaćena i zavedena u spisku porudbina pod rednim brojem 06-30-1106 2009. godine.

### Katastarski podaci:

P.L.	Parcela	N a z i v	Kultura	Kl ha a m2	Posjednik	Adresa	Posjed SV
302	32/1	DOBROVOLJAČKA 94	Ost.neplošno zem	2 03 19	DRŽAVNI SEKRETARIJAT NAROD.ODBRAN BEOGRAD		1/1 D
302	32/5	DOBROVOLJAČKA 94	Dvorište	12 43	DRŽAVNI SEKRETARIJAT NAROD.ODBRAN BEOGRAD		1/1 D

Sarajevo 03.12.2009. godine

Izradio: *[signature]*

M.P.

Po ovl. Načelnika Općine  
Nevzeta Mulalić, dipl.prav.

*[signature]*

