

BOSNA I HERCEGOVINA
FEDERACIJA BOSNE I HERCEGOVINE
KANTON SARAJEVO
OPĆINA STARI GRAD
Načelnik Općine
Služba za imovinsko-pravne,
geodetske poslove i katastar
Broj:UP-I-06-30
Datum: 01.09.2009. godine

PERSP.

6

12 CRPC

PREPIS POSJEDOVNOG LISTA

12/01

Katastarski srez: Sarajevo

Katastarska općina: Sarajevo XI

Strana: 1

Kat.br/Matični broj	Prezime i ime i adresa korisnika	Dio posjeda	SV	Sp.prom/god	Mjesto stan.
4212	DRŽAVNI SEKRET ZA NAROD ODBRANU BEOGRAD	1/1	D	17/1978	450 007

Parcela	Naziv	Naziv	Površina	Katastarski Prin. Sek.	Sp.prom/god
Dio Osnov Pbr. Plan Ski Parcele	Parcele	Kulture Kl.	Ha a m2	Prihod P.L. Vla.	
1946	10 322 DJENETIĆA ČIKMA	Kuća i zgrada	3 73	215 2	17/1978
1947	1 10 322 DJENETIĆA ČIKMA	Kuća i zgrada	1 62	215 2	17/1978
		Dvorište	11 73	215 2	17/1978
1948	10 322 DJENETIĆA ČIKMA	Kuća i zgrada	3 78	215 2	17/1978
1962	10 326 DJENETIĆA ČIKMA	Kuća i zgrada	3 51	215 2	17/1978
		Dvorište	80	215 2	17/1978
1967	11 326 DJENETIĆA ČIKMA	Kuća i zgrada	4 00	215 2	17/1978
2032	11 329 UL JNA	Kuća i zgrada	1 17	215 2	17/1978
		Dvorište	92	215 2	17/1978
2041	11 329 ZRINSKOG	Kuća i zgrada	4 47	215 2	17/1978
2057	11 328 ULICA JNA	Kuća i zgrada	14 79	215 2	17/1978
		Dvorište	2 34	215 2	17/1978

Ukupno: 52 86

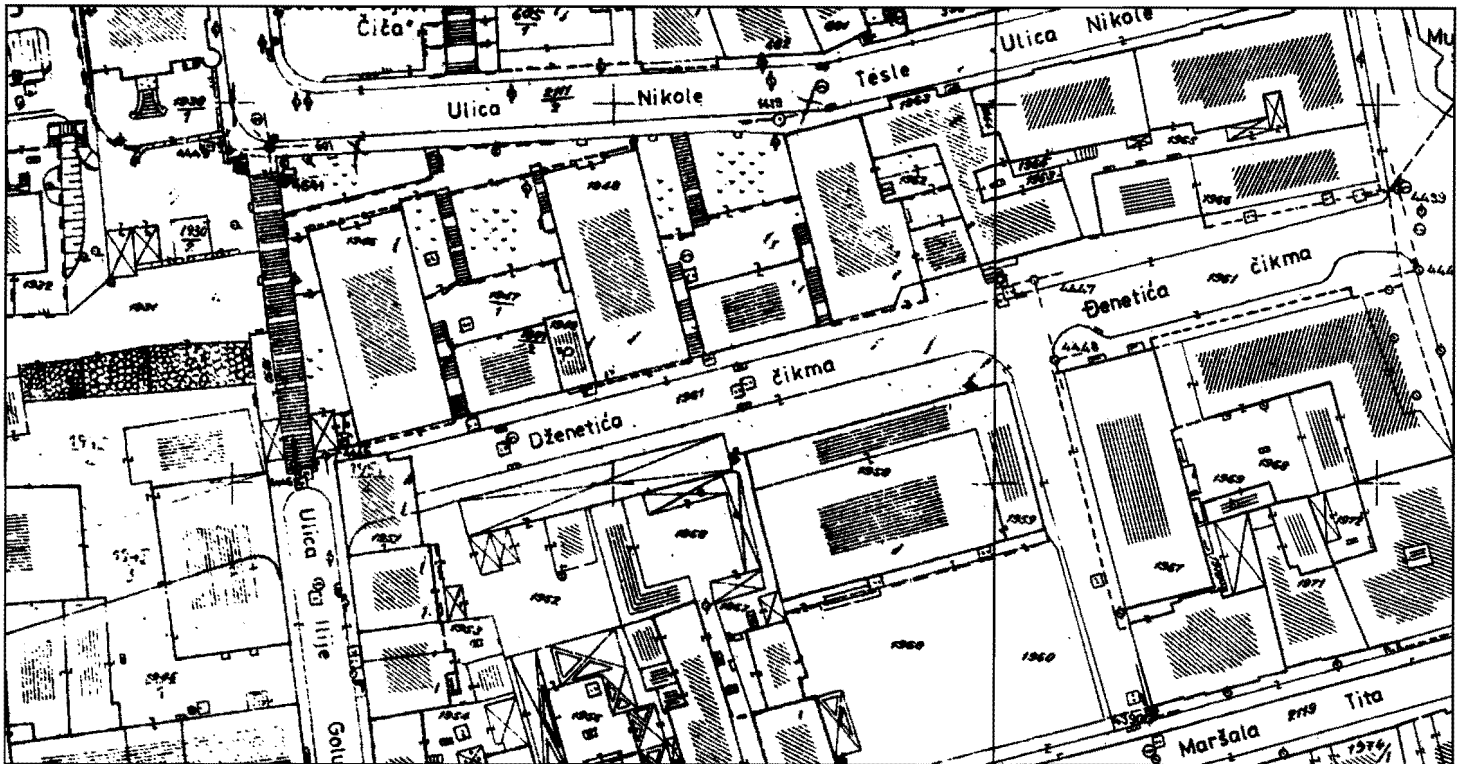
M.P.

Pomoćnik načelnika

Lejla Cević dipl.prav.

Kopija katastarskog plana

Razmjera 1 : 1000



Naknada po Tarifnom broju 11. Privremene Odluke o naknadama za korišćenje podataka premjera i katastra zemljišta ("Sl. novine FBiH", br. 69/05) u iznosu od 2400 KM, uplaćena i zavedena u spisku porudbina pod rednim brojem 06-30- 2006. godine.

Katastarski podaci:

P.L.	Parcela	N a z i v	Kultura	Kl	ha a m2	Posjednik	Adresa	Posjed SV
12	1946	DJENETIĆA ČIKMA	Kuća i zgrada	3	73	DRŽAVNI SEKRET ZA NAROD ODBRANU	BEOGRAD	1/1 D
12	1947/1	DJENETIĆA ČIKMA	Kuća i zgrada	1	62	DRŽAVNI SEKRET ZA NAROD ODBRANU	BEOGRAD	1/1 D
		DJENETIĆA ČIKMA	Dvorište	11	73			
12	1948	DJENETIĆA ČIKMA	Kuća i zgrada	3	78	DRŽAVNI SEKRET ZA NAROD ODBRANU	BEOGRAD	1/1 D
12	1962	DJENETIĆA ČIKMA	Kuća i zgrada	3	51	DRŽAVNI SEKRET ZA NAROD ODBRANU	BEOGRAD	1/1 D
		DJENETIĆA ČIKMA	Dvorište		80			
12	1967	DJENETIĆA ČIKMA	Kuća i zgrada	4	00	DRŽAVNI SEKRET ZA NAROD ODBRANU	BEOGRAD	1/1 D

STARI PREMIJER K.C. 74; 12/35; 46; MARŠALA - XL - SARAJEVO

Sarajevo 07.09.2009. godine

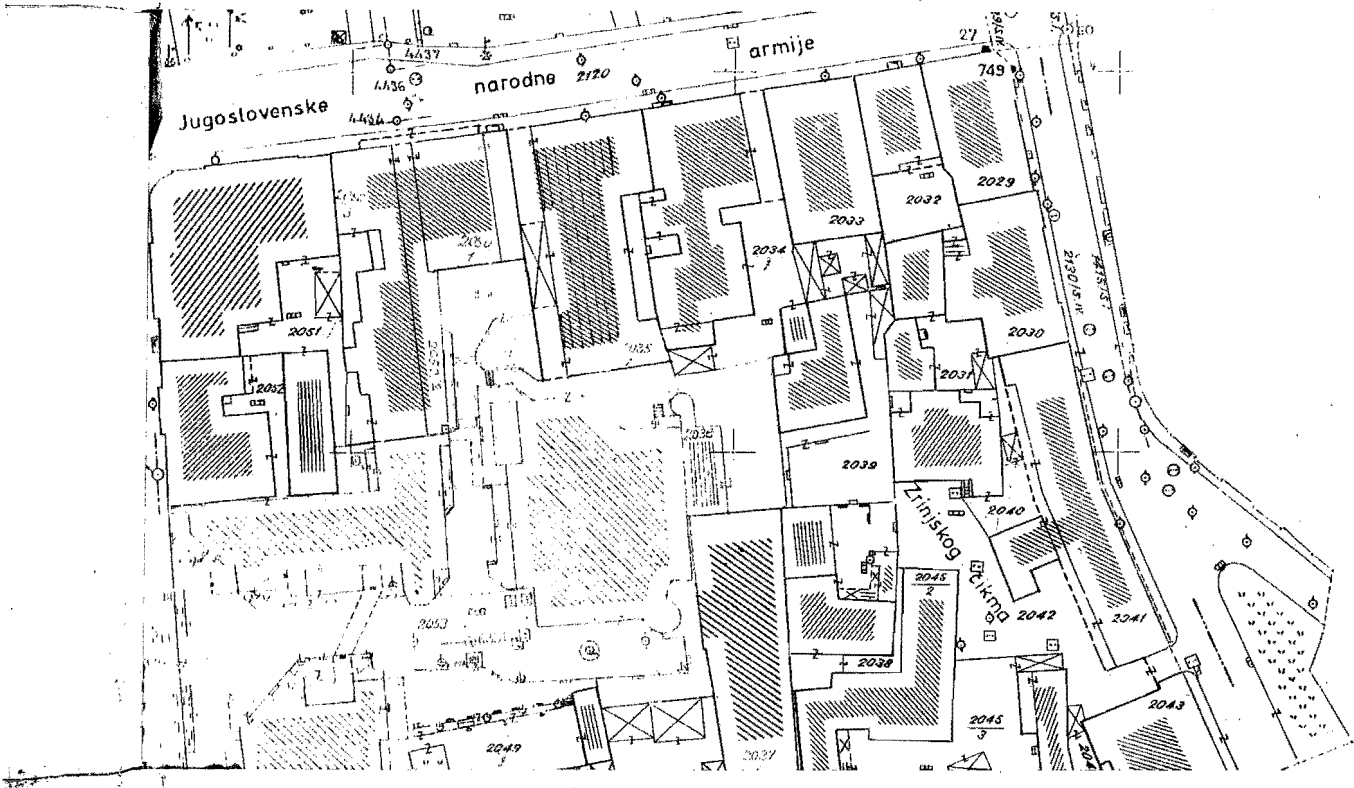
Izradio: Almedy

M.P.

Pomoćnik načelnika
 Lejla Cerić dipl.prav.

Kopija katastarskog plana

Razmjera 1 : 1000



Naknada po Tarifnom broju 11. Privremene Odluke o naknadama za korišćenje podataka premjera i katastra zemljišta ("Sl. novine FBiH", br. 69/05) u iznosu od 10,00 KM, uplaćena i zavedena u spisku porudbina pod rednim brojem 06-30- / 2006. godine


Katastarski podaci:

P.L.	Parcela	N a z i v	Kultura	Kl	ha a m2	Posjednik	Adresa	Posjed	SV
12	2032	UL JNA	Kuća i zgrada	1	17	DRŽAVNI SEKRET ZA NAROD ODBRANU	BEOGRAD	1/1	D
		UL JNA	Dvorište		92				
12	2041	ZRINSKOG	Kuća i zgrada	4	47	DRŽAVNI SEKRET ZA NAROD ODBRANU	BEOGRAD	1/1	D

STARI PREMJEK L.C. 65; 32; M6; NAKOLA-XXXXIII-SARAJEVO

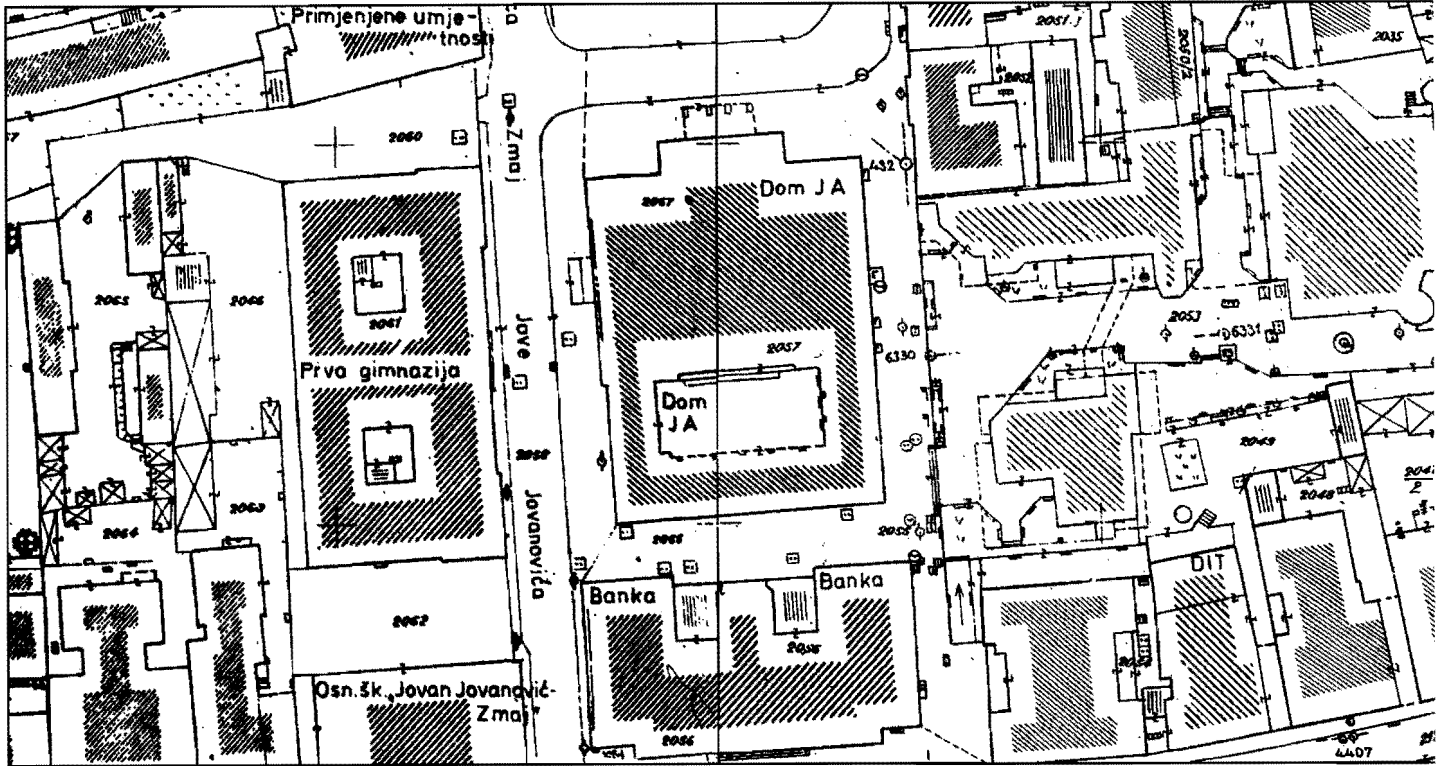
Sarajevo 07.09.2009. godine
 Izradio: [Signature]

M.P.



Kopija katastarskog plana

Razmjera 1 : 1000



Naknada po Tarifnom broju 11. Privremene Odluke o naknadama za korišćenje podataka premjera i katastra zemljišta ("Sl. novine FBiH", br. 69/05) u iznosu od 11,00 KM, uplaćena i zavedena u spisku porudbina pod rednim brojem 06-30- 2006. godine.

Katastarski podaci:

P.L.	Parcela	N a z i v	Kultura	Kl	ha a m2	Posjednik	Adresa	Posjed	SV
12	2057	ULICA JNA ULICA JNA	Kuća i zgrada Dvorište		14 79 2 34	DRŽAVNI SEKRET ZA NAROD OBRANU	BEOGRAD	1/1	D

STARI PREMJER K.C. 91. NAHALA - XXXVIII - SARAJEVO

Sarajevo 21.08.2009. godine

Izradio: Elmedj



Pomoćnik načelnika
 Lejla Cerić dipl.prav.


ORGAN KOJI VODI JAVNU EVIDENCIJU (naziv, sjedište, kontakt-podaci, ovlašteno službeno lice):

SLUŽBA ZA IMOVINSKO-PRAVNE, GEODETSKE POSLOVE I KATASTAR

LEJLA ČERČIĆ
tel. 282-317

Rbr.	PODACI O NEKRETNINAMA (prema posljednjem stanju u katastru)	
1.	NAZIV POLITIČKE OPŠTINE / OPĆINE	STARI GRAD
2.	NAZIV KATASTARSKE OPŠTINE / OPĆINE	KO SRIJED XI
3.	BROJ POSJEDOVNOG LISTA	12
4.	BROJ KATASTARSKE PARCELE (stari i novi premjer)	1946, 1947, 1948, 1962, 1967 ko Srijed XI Nov premjer (ica 74,12,34,46 m ² & XI)
5.	OZNAKA PARCELE	kuća, zgrad, kuća i zgrad, kuća i zgrad, kuća i zgrad, kuća i zgrad
6.	POVRŠINA PARCELE	2917 m ²
7.	PODACI O POSJEDNIKU (i dio posjeda)	DRŽAVNO SEKRETARIJAT ZA NARODNU ODBRANU
8.	OSTALE NAPOMENE	

*) Opšte i ažurirane informacije dostupne na: www.ohr.int/popisdrzavneimovine




ORGAN KOJI VODI JAVNU EVIDENCIJU (naziv, sjedište, kontakt-podaci, ovlašteno službeno lice):

SLUŽBA ZA IMOVINSKO-PRAVNE, GEODETSKE POSLOVE I KATASTAR

LEJLA CERIC
TEL: 282 - 317

Rbr.	PODACI O NEKRETNINAMA (prema posljednjem stanju u katastru)	
1.	NAZIV POLITIČKE OPŠTINE / OPĆINE	STARCI Grad
2.	NAZIV KATASTARSKE OPŠTINE / OPĆINE	KC Sarajevo XI
3.	BROJ POSJEDOVNOG LISTA	12
4.	BROJ KATASTARSKE PARCELE (stari i novi premjer)	KC 2032 KC 2041 KC Sarajevo XI nas. premjeri 35, 32, 116 MoL6XXXVIII (stari premjer)
5.	OZNAKA PARCELE	kuc. i zgrada, kuc. i zgrada
6.	POVRŠINA PARCELE	656 m ²
7.	PODACI O POSJEDNIKU (i dlo posjeda)	izdvojeni sekretariat za unutrašnje odnose
8.	OSTALE NAPOMENE	

*) Opšte i ažurirane informacije dostupne na: www.ohr.int/popis/drzavneimovine



ORGAN KOJI VODI JAVNU EVIDENCIJU (naziv, sjedište, kontakt-podaci, ovlašteno službeno lice):

SLUŽBA ZA IMOVINSKO-PRAVNE, GEODETSKE POSLOVE I KATASTAR

LEOLA CERIC
TEL: 282-317

Rbr.	PODACI O NEKRETNINAMA (prema posljednjem stanju u katastru)	
1.	NAZIV POLITIČKE OPŠTINE / OPĆINE	stari grad
2.	NAZIV KATASTARSKE OPŠTINE / OPĆINE	ko suva XI
3.	BROJ POSJEDOVNOG LISTA	12
4.	BROJ KATASTARSKE PARCELE (stari i novi premjer)	kc 2057 ko suva XI novi premjer / kc 91 ko. l. XXXVIII stari premjer
5.	OZNAKA PARCELE	kuća i vrt
6.	POVRŠINA PARCELE	1713 m ²
7.	PODACI O POSJEDNIKU (i dlo posjeda)	Državni sekretar za vanjske odnose
8.	OSTALE NAPOMENE	

*) Opšte i ažurirane informacije dostupne na: www.ohr.int/popisdrzavneimovine



Politička općina/opština: **SARAJEVO**
Katastarska općina/opština: **SP_SARAJEVO - MAHALA XL**

NAR i RZ broj: _____

ZK uložak: **83**

Zemljišnoknjižni izvadak

A

Popisni list

Rbr	Broj zemljišta (parcele)	OZNAKA NEKRETNINA	Površina			Primjedba
			ha	a	m ²	
1.	74	Dvorište Dženetića čikma; DVORIŠTE --- 11 00	---	11	00	Preuzeto dana 29.05.2008.god. iz KO SARAJEVO mahala XL/50.
2.	95	Kuća i kućište u Dženetića čikmi; KUĆA I KUĆIŠTE --- 03 75	---	03	75	Preuzeto dana 29.05.2008.god. iz KO SARAJEVO mahala XL/50.
3.	96	Dio kuće i kućište u Dženetića čikmi; DIO KUĆE I KUĆIŠTE --- 03 20	---	03	20	Preuzeto dana 29.05.2008.god. iz KO SARAJEVO mahala XL/50.

B

Vlasnički list

Rbr	UPISI	Primjedba
1.	Udio: 1/1 Tip: DRŽAVNO VLASNIŠTVO DRŽAVNO VLASNIŠTVO, Adresa: ; JMB: null Pr.27.11.1956.god. Dn. 3547/56 Na osnovu rješenja gradske eksproprijacione komisije u Sarajevu od 06.02.1954.god. Exp. 279/53-1, te prijavnog lista katastarskog ureda I u Sarajevu situacionog plana od 21.11.1956.god. nekretnine opisane u A I listu uknjižene su kao: DRŽAVNO VLASNIŠTVO.	Preuzeto dana 29.05.2008.god. iz KO SARAJEVO mahala XL/50.

C

Teretni list

Rbr	UPISI	Iznos (KM)	Primjedba
1.	Pr.23.05.1958.god. Dn. 2212/58 Upisano je da je organ korištenja nekretnina u A I Državni sekretarijat za poslove narodne odbrane FNRJ.		

Potpis referent

SUD / ORGAN KOJI VODI JAVNU EVIDENCIJU (naziv, sjedište, kontakt-podaci, ovlašteno službeno lice):...OPĆINSKI SUD SARAJEVO.....

.....

Rbr.	PODACI O NEKRETNINAMA	31.12.1991.	18.03.2005.	Trenutno stanje
1.	NAZIV POLITIČKE OPŠTINE / OPĆINE	SARAJEVO	SARAJEVO	SARAJEVO
2.	NAZIV KATASTARSKE OPŠTINE / OPĆINE	MAHALA XL	MAHALA XL	MAHALA XL
3.	BROJ ZEMLJIŠNO-KNJIŽNOG ULOŠKA	83	83	83
4.	OZNAKA NEKRETNINA (opis i površina)	DVORIŠTE 11.00 m2	DVORIŠTE 11.00 m2	DVORIŠTE 11.00 m2
5.	BROJ ZEMLJIŠTA (stari i novi broj parcele)	74	74	74
6.	VRSTA / OBLIK IMOVINE / SVOJINE	DRŽAVNO	DRŽAVNO	DRŽAVNO
7.	NOSILAC PRAVA VLASNIŠTVA			
8.	NOSILAC PRAVA RASPOLAGANJA			
9.	NOSILAC PRAVA UPRAVLJANJA			
10.	NOSILAC PRAVA KORIŠTENJA	DSZPNO FNRJ	DSZPNO FNRJ	DSZPNO FNRJ
11.	NOSILAC NEKOG DRUGOG STVARNOG PRAVA			
12.	TERETI I OGRANIČENJA			
13.	OSTALE NAPOMENE			

Politička općina/opština: **SARAJEVO**
 Katastarska općina/opština: **SP_SARAJEVO - MAHALA XL**

NAR i RZ broj: _____

ZK uložak: **54**

Zemljišnoknjižni izvadak

A

Popisni list

Rbr	Broj zemljišta (parcele)	OZNAKA NEKRETNINA	Površina			Primjedba
			ha	a	m ²	
1.	12	Gradilište; GRADILISTE	---	01	85	Preuzeto dana 28.05.2008.god. iz KO SARAJEVO mahala XL/36
2.	65	Voćnjak; VOĆNJAK	---	01	22	Preuzeto dana 28.05.2008.god. iz KO SARAJEVO mahala XL/36
3.	89	Gradilište; GRADILISTE	---	00	13	Preuzeto dana 28.05.2008.god. iz KO SARAJEVO mahala XL/36
4.	93	Gradilište; GRADILISTE	---	00	07	Preuzeto dana 28.05.2008.god. iz KO SARAJEVO mahala XL/36
5.	94	Gradilište; GRADILISTE	---	00	16	Preuzeto dana 28.05.2008.god. iz KO SARAJEVO mahala XL/36
6.	83	Dvorište; DVORIŠTE	---	00	18	Preuzeto dana 28.05.2008.god. iz KO SARAJEVO mahala XL/36

B

Vlasnički list

Rbr	UPISI	Primjedba
1.	Udio: 1/1 Tip: DRŽAVNO VLASNIŠTVO DRŽAVNO VLASNIŠTVO, Adresa: ; JMB: null Pr.27.02.1964.god. Dn. 1046/64 Na osnovu rješenja Skupštine općine Centar Sarajevo od 24.02.1964.god. Kom. 253/60 zemljište opisano u A listu uknjiženo je kao: DRŽAVNO VLASNIŠTVO.	Preuzeto dana 28.05.2008.god. iz KO SARAJEVO mahala XL/36



2.	Udio: / Tip: DRŽAVNO VLASNIŠTVO NARODNI ODBOR OPŠTINE CENTAR - SARAJEVO, Adresa: ; JMB: null Pr. 19.09.1963.god. Dn. 5167/63 Na osnovu rješenja NOO Centar Sarajevo od 12.02.1961.god. broj: 03/13-300/59 (75/61) i rješenja Komisije za nacionalizaciju NO Sreza Sarajevo od 17.01.1963.god. br. 03/II-54-PF-237/62, upisan je nosilac prava raspolaganja na 1/3 nekretnina opisanih u A I listu.	Preuzeto dana 28.05.2008.god. iz KO SARAJEVO mahala XL/36
----	--	--

C

Teretni list

Rbr	U P I S I	Iznos (KM)	Primjedba
1.	Pr.27.03.1964.god. Dn. 1046/64 Na osnovu člana 38. i 39. ZNNZGZ, uknjiženo je pravo korištenja na neizgrađeno građevinsko zemljište, opisano u A I listu u korist: FINCI JONATANA pok. MOJSI sa 1/9 dok nadležni organ ne donese rješenje o predaji zemljišta u posjed općine ili drugom licu.		
2.	Pr.27.03.1964.god. Dn. 1046/64 Na osnovu člana 38. i 39. ZNNZGZ, uknjiženo je pravo korištenja na neizgrađeno građevinsko zemljište, opisano u A I listu u korist: REGINE FINCI rođ. MUZAFIJA sa 1/9 dok nadležni organ ne donese rješenje o predaji zemljišta u posjed općine ili drugom licu.		
3.	Pr.27.03.1964.god. Dn. 1046/64 Na osnovu člana 38. i 39. ZNNZGZ, uknjiženo je pravo korištenja na neizgrađeno građevinsko zemljište, opisano u A I listu u korist: MOJSIJA FINCI-a pok. ALBERTA sa 1/9 dok nadležni organ ne donese rješenje o predaji zemljišta u posjed općine ili drugom licu.		
4.	Pr.27.03.1964.god. Dn. 1046/64 Na osnovu člana 38. i 39. ZNNZGZ, uknjiženo je pravo korištenja na neizgrađeno građevinsko zemljište, opisano u A I listu u korist: RENE FINCI kćeri JONATANA sa 1/9 dok nadležni organ ne donese rješenje o predaji zemljišta u posjed općine ili drugom licu.		
5.	Pr.27.03.1964.god. Dn. 1046/64 Na osnovu člana 38. i 39. ZNNZGZ, uknjiženo je pravo korištenja na neizgrađeno građevinsko zemljište, opisano u A I listu u korist: MATILDE FINCI kćeri JONATANA sa 1/9 dok nadležni organ ne donese rješenje o predaji zemljišta u posjed općine ili drugom licu.		
6.	Pr.04.02.1998.god. Dn. 369/98 Na osnovu rješenja o nasljeđivanju OS I Sarajevo od 13.01.1997.god. O.1937/97 i na osnovu člana 38. i 39. ZNNZGZ, uknjiženo je pravo korištenja na neizgrađeno građevinsko zemljište, opisano u A I listu u korist: ATIFE RAŠIDAGIĆ-FINCI kćeri MUHAMEDA sa 1/9 dok nadležni organ ne donese rješenje o predaji zemljišta u posjed općine ili drugom licu.		

Potpis referenta: _____




Opcinski Sud u Sarajevu, ZK ured/kancelarija, Senoina 1, 71000 Sarajevo, Tel.: +387 33 207 094

* Zvezdica pored broja parcele/interne oznake znači da je plombirana, tj. postoji zahtjev/-i vezan za tu parcelu.

Strana 2 od 2

SUD / ORGAN KOJI VODI JAVNU EVIDENCIJU (naziv, sjedište, kontakt-podaci, ovlašteno službeno lice):...OPĆINSKI SUD SARAJEVO.....

.....

Rbr.	PODACI O NEKRETNINAMA	31.12.1991.	18.03.2005.	Trenutno stanje
1.	NAZIV POLITIČKE OPŠTINE / OPĆINE	SARAJEVO	SARAJEVO	SARAJEVO
2.	NAZIV KATASTARSKE OPŠTINE / OPĆINE	MAHALA XL	MAHALA XL	MAHALA XL
3.	BROJ ZEMLJIŠNO-KNJIŽNOG ULOŠKA	54	54	54
4.	OZNAKA NEKRETNINA (opis i površina)	GRADILIŠTE 01.85 m2	GRADILIŠTE 01.85 m2	GRADILIŠTE 01.85 m2
5.	BROJ ZEMLJIŠTA (stari i novi broj parcele)	12	12	12
6.	VRSTA / OBLIK IMOVINE / SVOJINE	DRŽAVNO	DRŽAVNO	DRŽAVNO
7.	NOSILAC PRAVA VLASNIŠTVA			
8.	NOSILAC PRAVA RASPOLAGANJA	NAROD.ODBOR OPĆINE CENTAR	NAROD.ODBOR OPĆINE CENTAR	NAROD.ODBOR OPĆINE CENTAR
9.	NOSILAC PRAVA UPRAVLJANJA			
10.	NOSILAC PRAVA KORIŠTENJA	FIZIČKO LICA	FIZIČKO LICA	FIZIČKO LICA
11.	NOSILAC NEKOG DRUGOG STVARNOG PRAVA			
12.	TERETI I OGRANIČENJA			
13.	OSTALE NAPOMENE			

V K
 065-0-Nar/1-09-0 62178

Politička općina/opština: **SARAJEVO**
 Katastarska općina/opština: **SP_SARAJEVO - MAHALA XL**

NAR i RZ broj: _____

ZK uložak: 63

Zemljišnoknjižni izvadak

A

Popisni list

Rbr	Broj zemljišta (parcele)	OZNAKA NEKRETNINA	Površina			Primjedba
			ha	a	m²	
1.	34	DVORIŠTE U GOLUBIĆA ULICI ; DVORIŠTE — 00 41	—	00	41	Preuzeto dana 28.05.2008. iz ZK ul. 15 KO Sarajevo Mahala XL.

B

Vlasnički list

1510 KO u 64,72


Rbr	UPISI	Primjedba
1.	Udio: 1/1 Tip: DRŽAVNO VLASNIŠTVO DRŽAVNO VLASNIŠTVO, Adresa: ; JMB: null Pr. 22.01.1971. Dn.br: 450/71 N.o. pravosnažnog rješenja SO Centar- Sarajevo od 10.06.1969. UP/I br. 03/7-1851/1-69 nekretnine opisane u A I listu uknjižene su kao: DRŽAVNO VLASNIŠTVO.	Preuzeto dana 28.05.2008. iz ZK ul. 15 KO Sarajevo Mahala XL.
2.	Udio: / Tip: DRŽAVNO VLASNIŠTVO OPĆINA STARI GRAD SARAJEVO, Adresa: ; JMB: null Pr. 06.06.2000. Dn.br: 4629/2000 N.o. rješenja Općine Stari Grad Sarajevo br. UP-I-06-31-95/00 od 12.04.2000. upisan je nosilac prava raspolaganja na nekretnine u A I listu.	Preuzeto dana 28.05.2008. iz ZK ul. 15 KO Sarajevo Mahala XL.
3.	Udio: / Tip: DRŽAVNO VLASNIŠTVO ZABILJEŽBA, Adresa: ; JMB: null Pr. 05.07.1972. Dn.br: 3623/72 Zabilježeno je da je obeštećena nepokretna imovina državljana SAD i to 9/40 dijela nekretnina Gaon Jacoba opisane u A listu na osnovu Jugoslovensko-američkog sporazuma od 05.11.1964.	Preuzeto dana 28.05.2008. iz ZK ul. 15 KO Sarajevo Mahala XL.

C

Teretni list

Rbr	UPISI	Iznos (KM)	Primjedba
	Nema tereta.		

Potpis referenta:



SUD / ORGAN KOJI VODI JAVNU EVIDENCIJU (naziv, sjedište, kontakt-podaci, ovlašteno službeno lice):...OPĆINSKI SUD SARAJEVO.....

Rbr.	PODACI O NEKRETNINAMA	31.12.1991.	18.03.2005.	Trenutno stanje
1.	NAZIV POLITIČKE OPŠTINE / OPĆINE	SARAJEVO	SARAJEVO	SARAJEVO
2.	NAZIV KATASTARSKE OPŠTINE / OPĆINE	MAHALA XL	MAHALA XL	MAHALA XL
3.	BROJ ZEMLJIŠNO-KNJIŽNOG ULOŠKA	63	63	63
4.	OZNAKA NEKRETNINA (opis i površina)	DVORIŠTE 00.41 m2	DVORIŠTE 00.41 m2	DVORIŠTE 00.41 m2
5.	BROJ ZEMLJIŠTA (stari i novi broj parcele)	34	34	34
6.	VRSTA / OBLIK IMOVINE / SVOJINE	DRŽAVNO	DRŽAVNO	DRŽAVNO
7.	NOSILAC PRAVA VLASNIŠTVA			
8.	NOSILAC PRAVA RASPOLAGANJA	OPĆINA STARI GRAD	OPĆINA STARI GRAD	OPĆINA STARI GRAD
9.	NOSILAC PRAVA UPRAVLJANJA			
10.	NOSILAC PRAVA KORIŠTENJA			
11.	NOSILAC NEKOG DRUGOG STVARNOG PRAVA			
12.	TERETI I OGRANIČENJA			
13.	OSTALE NAPOMENE			

065-0-NarI-09-062140

Politička općina/opština: SARAJEVO
Katastarska općina/opština: SP_SARAJEVO - MAHALA XXXVIII

NAR i RZ broj: _____

ZK uložak: 24

Zemljišnoknjižni izvadak

A

Popisni list

Rbr	Broj zemljišta (parcele)	OZNAKA NEKRETNINA	Površina			Primjedba
			ha	a	m²	
1.	35	KUĆIŠTE I DVORIŠTE; KUĆIŠTE I DVORIŠTE --- 04 70	---	04	70	Preuzeto dana 26.05.2008.god. iz KO Sarajevo-mahala XXXVIII/14.

B

Vlasnički list

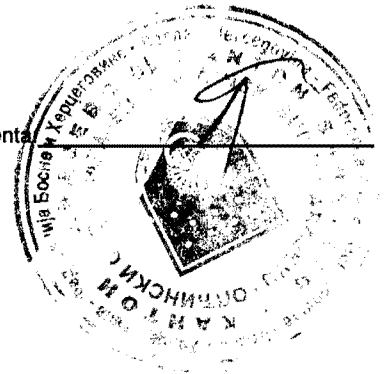
Rbr	UPISI	Primjedba
1.	Udio: 1/1 Tip: DRŽAVNO VLASNIŠTVO DRŽAVNO VLASNIŠTVO, Adresa: ; JMB: null Pr.07.09.1960.god Dn.br:3266/60 Na osnovu rješenja NOO Centar-Odsjek za finansije u Sarajevu od 30.08.60.god br. 03/10-NV-387/1, nekretnine opisane u A I listu uknjižene kao: DRŽAVNO VLASNIŠTVO.	Preuzeto dana 26.05.2008.god. iz KO Sarajevo-mahala XXXVIII/14.

C

Teretni list

Rbr	UPISI	Iznos (KM)	Primjedba
1.	Pr.28.04.1964.god Dn.br:2430/64 Na osnovu rješenja NOO Centar Sarajevo od 16.09.1960.god br. 03/10-NV-387/1, uknjiženo je pravo trajnog korištenja na zemljište opisano u A listu u korist: DRŽAVNOG SEKRETARIJATA za poslove narodne odbrane.		

Potpis referenta



SUD / ORGAN KOJI VODI JAVNU EVIDENCIJU (naziv, sjedište, kontakt-podaci, ovlašteno službeno lice):...OPĆINSKI SUD SARAJEVO

Rbr.	PODACI O NEKRETNINAMA	31.12.1991.	18.03.2005.	Trenutno stanje
1.	NAZIV POLITIČKE OPŠTINE / OPĆINE	SARAJEVO	SARAJEVO	SARAJEVO
2.	NAZIV KATASTARSKE OPŠTINE / OPĆINE	MAHALA XXXVIII	MAHALA XXXVIII	MAHALA XXXVIII
3.	BROJ ZEMLJIŠNO-KNJIŽNOG ULOŠKA	24	24	24
4.	OZNAKA NEKRETNINA (opis i površina)	KUĆA I DVORIŠTE 04.70 m ²	KUĆA I DVORIŠTE 04.70 m ²	KUĆA I DVORIŠTE 04.70 m ²
5.	BROJ ZEMLJIŠTA (stari i novi broj parcele)	35	35	35
6.	VRSTA / OBLIK IMOVINE / SVOJINE	DRŽAVNO VL.	DRŽAVNO VL	DRŽAVNO VL
7.	NOSILAC PRAVA VLASNIŠTVA	DRŽAVNO	DRŽAVNO	DRŽAVNO
8.	NOSILAC PRAVA RASPOLAGANJA			
9.	NOSILAC PRAVA UPRAVLJANJA			
10.	NOSILAC PRAVA KORIŠTENJA	DSPNO	DSPNO	DSPNO
11.	NOSILAC NEKOG DRUGOG STVARNOG PRAVA			
12.	TERETI I OGRANIČENJA			
13.	OSTALE NAPOMENE			

065-0-Nar//09-062143

Politička općina/opština: SARAJEVO

NAR i RZ broj: _____

Katastarska općina/opština: SP_SARAJEVO - MAHALA XXXVIII

ZK uložak: 28

Zemljišnoknjižni izvadak

A

Popisni list

Rbr	Broj zemljišta (parcele)	OZNAKA NEKRETNINA	Površina			Primjedba
			ha	a	m ²	
1.	32	KUĆA BR.15 SA KUĆIŠTEM I DVORIŠTEM U FRANJE JOSIPA ULICI; KUĆA SA DVORIŠTEM — 01 05	---	01	05	Preuzeto dana 26.05.2008.god. iz KO Sarajevo-mahala XXXVIII/8.
2.	116	GRADILIŠTE; GRADILISTE — 00 94	---	00	94	Preuzeto dana 26.05.2008. god. iz KO Sarajevo-Mahala XXXVIII/8.

B

Vlasnički list

Rbr	UPISI	Primjedba
1.	Udio: 1/1 Tip:DRŽAVNO VLASNIŠTVO DRŽAVNO VLASNIŠTVO, Adresa: ; JMB: null Pr.17.06.1955.god Dn.br:1598/55 Na osnovu rješenja Gradske ekspropriacione komisije u Sarajevu od 10.12.54.god br.Exp.208/53, nekretnine opisane u A I listu uknjižene kao: DRŽAVNO VLASNIŠTVO.	Preuzeto dana 26.05.2008.god. iz KO Sarajevo-mahala XXXVIII/8.
2.	Udio: / Tip:DRŽAVNO VLASNIŠTVO Državni sekretarijat za poslove narodne odbrane, Adresa: ; JMB: null Pr.09.02.1959.god Dn.br:362/59 Na osnovu prijedloga Vojne pošte br. 5510-9 Sarajevo od 05.02.59.god,upisan je nosilac prava raspolagnja na nekretnine opisane u A I listu.	Preuzeto dana 26.05.2008.god. iz KO Sarajevo-mahala XXXVIII/8.

C

Teretni list

Rbr	UPISI	Iznos (KM)	Primjedba
	Nema tereta.		



Potpis referenta:



SUD / ORGAN KOJI VODI JAVNU EVIDENCIJU (naziv, sjedište, kontakt-podaci, ovlašteno službeno lice):...OPĆINSKI SUD SARAJEVO

Rbr.	PODACI O NEKRETNINAMA	31.12.1991.	18.03.2005.	Trenutno stanje
1.	NAZIV POLITIČKE OPŠTINE / OPĆINE	SARAJEVO	SARAJEVO	SARAJEVO
2.	NAZIV KATASTARSKE OPŠTINE / OPĆINE	MAHALA XXXVIII	MAHALA XXXVIII	MAHALA XXXVIII
3.	BROJ ZEMLJIŠNO-KNJIŽNOG ULOŠKA	28	28	28
4.	OZNAKA NEKRETNINA (opis i površina)	KUĆA SA DVORIŠTEM 01.05 m2 I OSTALE	KUĆA SA DVORIŠTEM 01.05 m2 I OSTALE	KUĆA SA DVORIŠTEM 01.05 m2 I OSTALE
5.	BROJ ZEMLJIŠTA (stari i novi broj parcele)	32-116	32-116	32-116
6.	VRSTA / OBLIK IMOVINE / SVOJINE	DRŽAVNO VL.	DRŽAVNO VL	DRŽAVNO VL
7.	NOSILAC PRAVA VLASNIŠTVA	DRŽAVNO	DRŽAVNO	DRŽAVNO
8.	NOSILAC PRAVA RASPOLAGANJA	DSPNO	DSPNO	DSPNO
9.	NOSILAC PRAVA UPRAVLJANJA			
10.	NOSILAC PRAVA KORIŠTENJA			
11.	NOSILAC NEKOG DRUGOG STVARNOG PRAVA			
12.	TERETI I OGRANIČENJA			
13.	OSTALE NAPOMENE			

Politička općina/opština: SARAJEVO
Katastarska općina/opština: SP_SARAJEVO - MAHALA XXXVIII

NAR i RZ broj: _____

ZK uložak: 38

Zemljišnoknjižni izvadak

A

Popisni list

Rbr	Broj zemljišta (parcele)	OZNAKA NEKRETNINA	Površina			Primjedba
			ha	a	m ²	
1.	91	KUĆA BR.27 SA KUĆIŠTEM I DVORIŠTEM; KUĆA, KUĆIŠTE I DVORIŠTE	---	22	13	Preuzeto dana 26.05.2008.god. iz KO Sarajevo-mahala XXXVIII/1.

B

Vlasnički list


Rbr	UPISI	Primjedba
1.	Udio: 1/1 Tip: DRŽAVNO VLASNIŠTVO DRŽAVNO VLASNIŠTVO, Adresa: ; JMB: null Pr.12.07.1962.god Dn.br:3988/62 Na osnovu rješenja Državnog sekretarijata za poslove narodne odbrane F.N.R.J. od 10.04.62.god br. I.Pov 211/62, nekretnine opisane u A I listu uknjižene kao: DRŽAVNO VLASNIŠTVO.	Preuzeto dana 26.05.2008.god. iz KO Sarajevo-mahala XXXVIII/1.
2.	Udio: / Tip: DRŽAVNO VLASNIŠTVO Državni sekretarijat za poslove narodne odbrane F.N.R.J., Adresa: ; JMB: null Pr.12.07.1962.god Dn.br:3988/62 Na osnovu rješenja Državnog sekretarijata za poslove narodne odbrane F.N.R.J. od 10.04.62.god br. I.Pov 211/62, upisan je nosilac prava raspolaganja na nekretnine opisane u A I listu.	Preuzeto dana 26.05.2008.god. iz KO Sarajevo-mahala XXXVIII/1.

C

Teretni list

Rbr	UPISI	Iznos (KM)	Primjedba
	Nema tereta.		

Potpis referenta: _____



SUD / ORGAN KOJI VODI JAVNU EVIDENCIJU (naziv, sjedište, kontakt-podaci, ovlašteno službeno lice):...OPĆINSKI SUD SARAJEVO

Rbr.	PODACI O NEKRETNINAMA	31.12.1991.	18.03.2005.	Trenutno stanje
1.	NAZIV POLITIČKE OPŠTINE / OPĆINE	SARAJEVO	SARAJEVO	SARAJEVO
2.	NAZIV KATASTARSKE OPŠTINE / OPĆINE	MAHALA XXXVIII	MAHALA XXXVIII	MAHALA XXXVIII
3.	BROJ ZEMLJIŠNO-KNJIŽNOG ULOŠKA	38	38	38
4.	OZNAKA NEKRETNINA (opis i površina)	KUĆA, KUĆIŠTE DVORIŠTE 22.13 m ²	KUĆA, KUĆIŠTE DVORIŠTE 22.13 m ²	KUĆA, KUĆIŠTE DVORIŠTE 22.13 m ²
5.	BROJ ZEMLJIŠTA (stari i novi broj parcele)	91	91	91
6.	VRSTA / OBLIK IMOVINE / SVOJINE	DRŽAVNO VL.	DRŽAVNO VL	DRŽAVNO VL
7.	NOSILAC PRAVA VLASNIŠTVA	DRŽAVNO	DRŽAVNO	DRŽAVNO
8.	NOSILAC PRAVA RASPOLAGANJA	DSPNO	DSPNO	DSPNO
9.	NOSILAC PRAVA UPRAVLJANJA			
10.	NOSILAC PRAVA KORIŠTENJA			
11.	NOSILAC NEKOG DRUGOG STVARNOG PRAVA			
12.	TERETI I OGRANIČENJA			
13.	OSTALE NAPOMENE			