

BOSNA I HERCEGOVINA  
FEDERACIJA BOSNE I HERCEGOVINE  
KANTON SARAJEVO  
OPĆINA STARI GRAD  
Načelnik Općine  
Služba za imovinsko-pravne,  
geodetske poslove i katastar  
Broj:UP-I-06-30  
Datum: 01.09.2009. godine

4

PERSP. (2.)

PREPIS POSJEDOVNOG LISTA 407/01

Katastarski srez: Sarajevo  
Katastarska općina: Sarajevo IX

Strana: 1

Kat.br/Matični broj	Prezime i ime i adresa korisnika	Dio posjeda	SV	Sp.prom/god	Mjesto stan.
4212	DRŽAVNI SEKRET ZA NAROD ODBRANU BEOGRAD	1/1	D		450 007

Parcela	Naziv	Naziv	Površina	Katastarski Prin. Sek.	
Dio Osnov Pbr. Plan Ski	Parcele	Kulture	Kl. Ha a m2	Prihod P.L. Vla.	Sp.prom/god
10	6 381 TRG 6 NOVEMBRA	Kuća i zgrada	16 16	2	
		Dvorište	10 89	2	
52	1 336 UL VOJE DJOKIĆA	Kuća i zgrada	3 32	2	
		Dvorište	1 25	2	
68	1 5 379 NURIJE POZDERCA	Kuća i zgrada	5 65	2	16/2002
		Dvorište	7 90	2	16/2002
1671	6 383 ULICA 6 NOVEMBAR	Kuća i zgrada	4 75	2	
		Dvorište	1 74	2	

Ukupno: 51 66

51 66

12 06/09

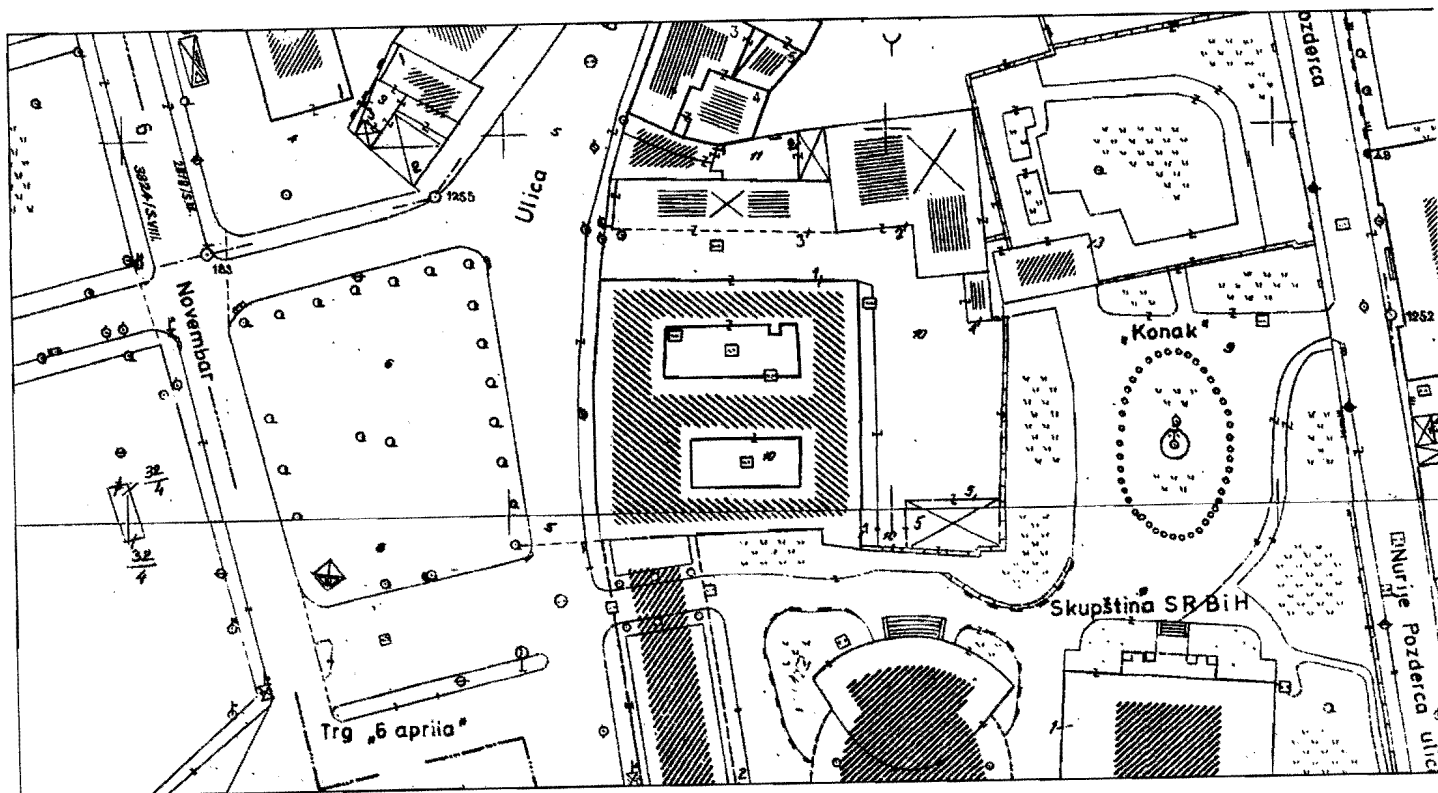
M.P.

Pomoćnik načelnika

Lejla Cerić dipl.prav.

Kopija katastarskog plana

Razmjera 1 : 1000



Naknada po Tarifnom broju 11. Privremene Odluke o naknadama za korišćenje podataka premjera i katastra zemljišta ("Sl. novine FBiH", br. 69/05) u iznosu od 10,00 KM, uplaćena i zavedena u spisku porudbina pod rednim brojem 06-30- / 2006. godine.

Katastarski podaci:

P.L.	Parcela	N a z i v	Kultura	Kl ha a m2	Posjednik	Adresa	Posjed SV
407	10	TRG 6 NOVEMBRA	Kuća i zgrada	16 16	DRŽAVNI SEKRET ZA NAROD ODBRANU	BEOGRAD	1/1 D
		TRG 6 NOVEMBRA	Dvorište	10 89			

*stari prenetel k.č. 20; 074447 - CXVIII - SARAJEVO*

Sarajevo 21.08.2009. godine

Izradio:

*Emedy*

M.P.



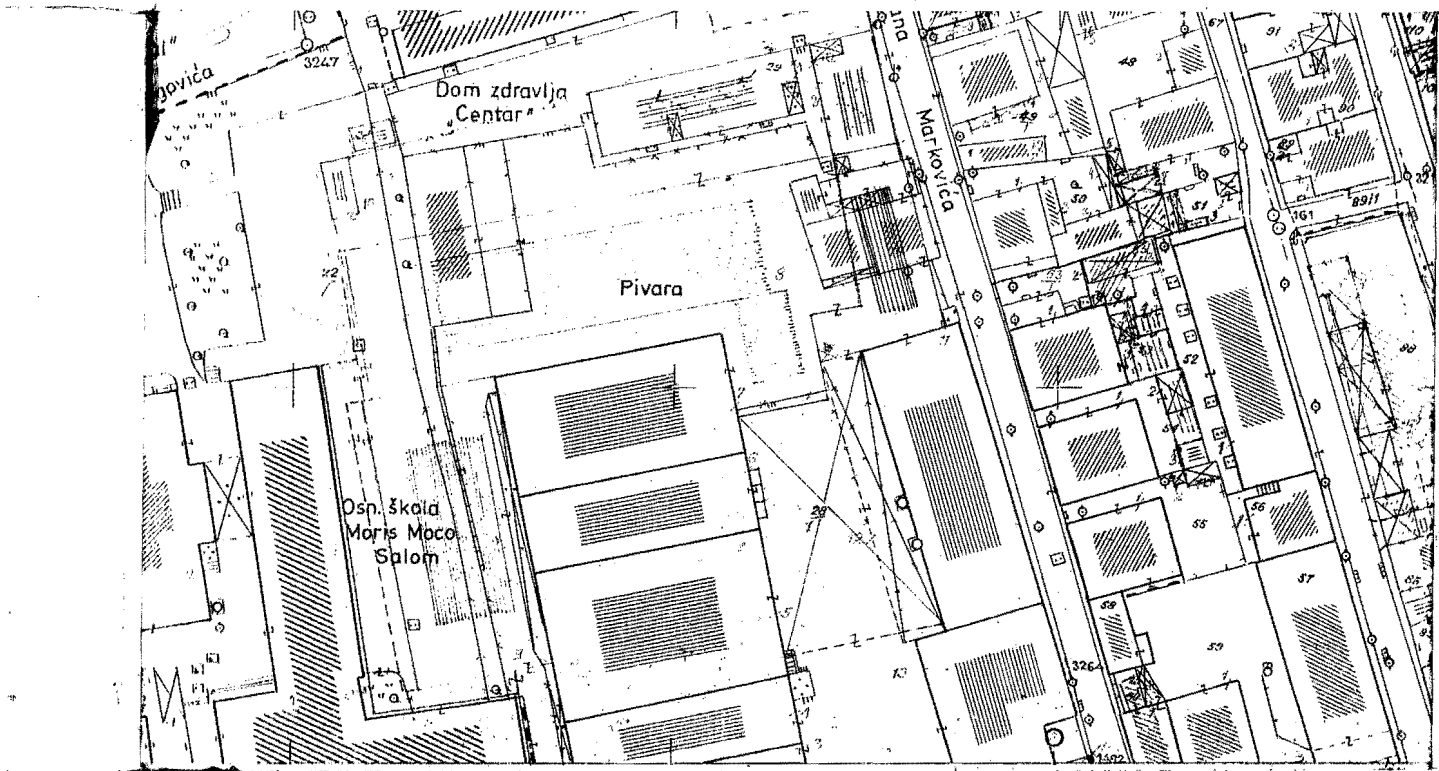
Pomoćnik načelnika  
 Lejla Cerić dipl.prav.

BOSNA I HERCEGOVINA  
FEDERACIJA BOSNE I HERCEGOVINE  
KANTON SARAJEVO  
OPĆINA STARI GRAD  
Načelnik Općine  
Služba za imovinsko-pravne,  
geodetske poslove i katastar  
Katastarska općina: Sarajevo IX

Broj plana: 1

### Kopija katastarskog plana

Razmjera 1 : 1000



STAR premjer, k.č. 69/67, MAHAGA - C - SARAJEVO

Naknada po Tarifnom broju 11. Privremene Odluke o naknadama za korišćenje podataka premjera i katastra zemljišta ("Sl. novine FBiH", br. 69/05) u iznosu od 11,00 KM, uplaćena i zavedena u spisku porudbina pod rednim brojem 06-30-... 2006. godine


#### Katastarski podaci:

P.L.	Parcela	N a z i v	Kultura	Kl	ha a m2	Posjednik	Adresa	Posjed SV
407	52	UL VOJE DVOKIĆA	Kuća i zgrada	3	32	DRŽAVNI SEKRET ZA NAROD ODBRANU	BEOGRAD	1/ D
		UL VOJE DVOKIĆ7	Dvorište	1	25			

Sarajevo 07.09.2009. godine

Izradio: F. Radević

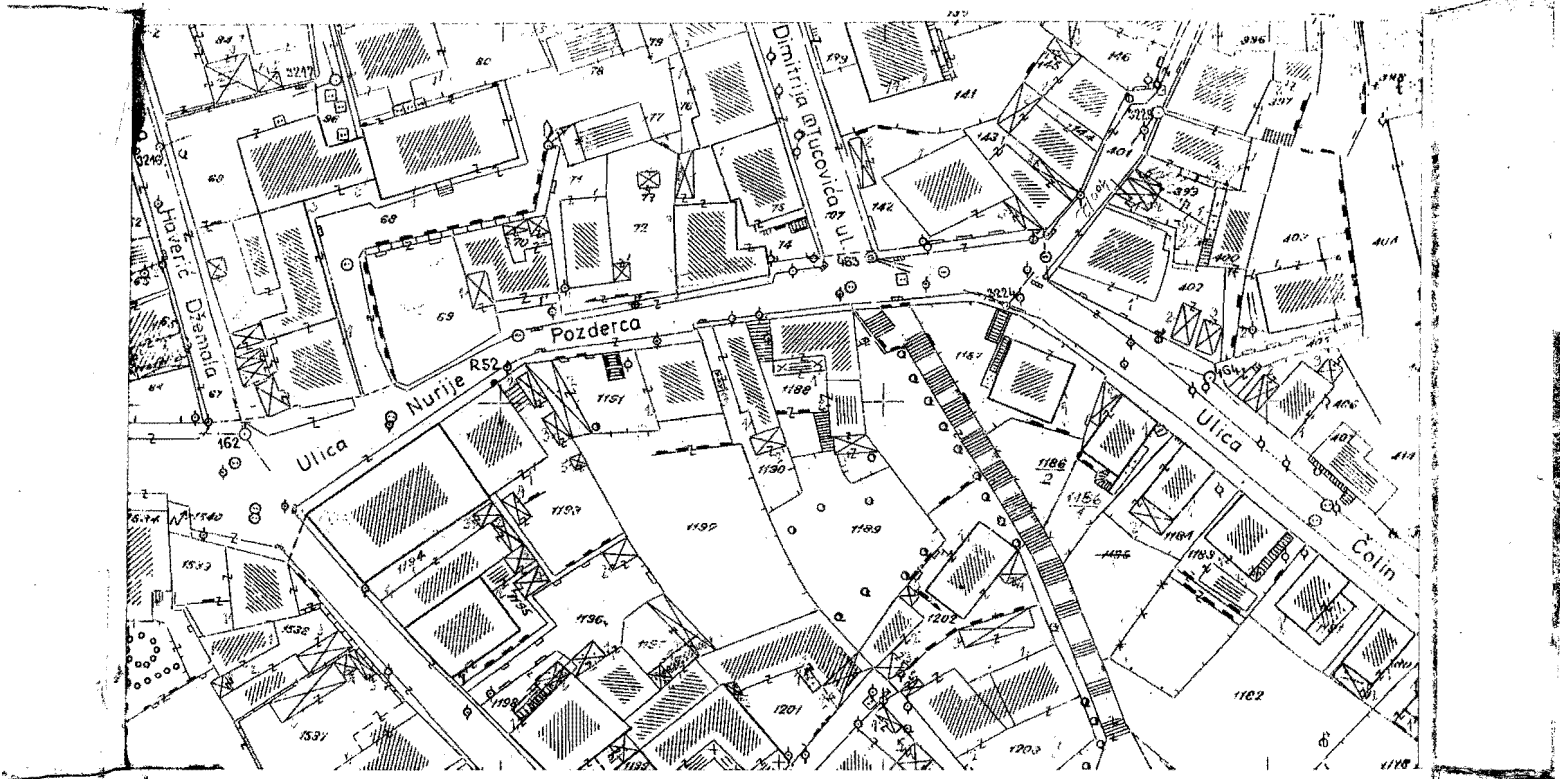
M. P.



Pomoćnik načelnika  
Bojla Gerić dipl. prav.

### Kopija katastarskog plana

Razmjera 1 : 1000



Naknada po Tarifnom broju 11. Privremene Odluke o naknadama za korišćenje podataka premjera i katastra zemljišta ("Sl. novine FBiH", br. 69/05) u iznosu od 19,00 KM, uplaćena i zavedena u spisku porudbina pod rednim brojem 06-30- / 2006. godine.

#### Katastarski podaci:

P.L.	Parcela	N a z i v	Kultura	Kl	haa	m2	Posjednik	Adresa	Posjed	SV
407	68/1	NURIJE POZDERCA NURIJE POZDERCA	Kuća i zgrada Dvorište		5	65	DRŽAVNI SEKRET ZA NAROD ODBRANU	BEOGRAD	1/1	D


STAZI PREMJER K.C. 34; 120; 89; 36; 98; MAHURCA - CI - SARAJEVO

Sarajevo 07.09.2009. godine

Izradio:

*Ebedy*

M.P.



Pomoćnik načelnika  
Lejla Čerčić dipl. prav.

31 12. 99.

R J E Š E N J E

o provođenju promjena u katastarskom operatu, na osnovu člana 60. stav. 3 Zakona o premjeru i katastru zemljišta (\*Službeni list RBiH broj 14/78, 12/87, 26/90 i izmj. zak. o premj.i katastru zemljišta (Sl. list RBiH 4/93).

1. U katastarskom operatu koji se vodi kod ovog organa mijenja se upisano stanje i to:

a) Stanje prije promjene

P.L.	Kat.br.	Korisnik, vlasnik ili plodouživalac	Adresa stanovanja	Dio posjeda	PRIMJEDBA
	4212	DRŽAVNI SEKRET ZA NAROD ODBRANU	BEOGRAD	1/1	

Broj parcele	Naziv parcele	Naziv kulture	Kl.	Površina	Prihod	P.L.
68	NURIJE POZDERCA	Kuća i zgrada		6 06		407
68	NURIJE POZDERCA	Dvorište		8 65		407

a) Stanje poslije promjene

P.L.	Kat.br.	Korisnik, vlasnik ili plodouživalac	Adresa stanovanja	Dio posjeda	PRIMJEDBA
407	4212	DRŽAVNI SEKRET ZA NAROD ODBRANU	BEOGRAD	1/1	
1998	21043	SARADŽIĆ MUSTAFA ABDULAH	SARAJEVO TALIREVIĆ 19	1/2	
	21044	SPAHIĆ HALID JUSUF	SARAJEVO TALIREVIĆ 19	1/2	

Broj parcele	Naziv parcele	Naziv kulture	Kl.	Površina	Prihod	P.L.	Pripis
68	1 NURIJE POZDERCA	Kuća i zgrada		5 65		407	
68	1 NURIJE POZDERCA	Dvorište		7 90		407	
68	2 NURIJE POZDERCA	Kuća i zgrada		41		1998	407
68	2 NURIJE POZDERCA	Dvorište		75		1998	407

2. Novoutvrđeno stanje primjenjivat će se za razrez poreza iz ličnog dohotka od poljoprivredne djelatnosti od 01.01.2003. godine.


OBRAZLOŽENJE

Promjene navedene u dispozitivu ovog rješenja utvrđene su i provedene u katastarskom operatu na osnovu primljenog zahtjeva-rješenja zavedenog pod stavkom promjene broj 16 od 03.02.2002. godine, a na osnovu prijave o promjeni na zemljištu br.06-30-405 od 2.08.2001.god. i zk.ul.CI/31

Protiv ovoga rješenja može se najaviti žalba Federalnoj upravi za geodetske i imovinsko-pravne poslove Sarajevo, u roku od 15 dana od dana dostave rješenja. Žalba se predaje neposredno ovom organu, a može se izjaviti i na zapisnik. Žalba se taksira sa 20,00 KM taksenih maraka po Tarifnom broju 2. Zakona o administrativnim taksama (\*Službeni list RBiH broj 5/95 i 9/95").

Dostaviti:

1. 4212 DRŽAVNI SEKRET ZA NAROD ODBRANU  
BEOGRAD
2. 21043 SARADŽIĆ MUSTAFA ABDULAH  
SARAJEVO TALIREVIĆ 19
3. 21044 SPAHIĆ HALID JUSUF  
SARAJEVO TALIREVIĆ 19
4. i Arhivi



Stranka preuzela rješenje 24.11.2005.god. jer  
ne stanuje u Talirević b. 19.

*Z*  
Spahić Jusuf

R 71141 SARAJEVO  
№ 8029

OPĆINA STARI GRAD  
SARAJEVO  
Zelenih Beretki 4

POSTARINA PLAGENA  
U POSTI  
71141 SARAJEVO

Oznaka spisa: 06-30-405/01

Ev: 31

Naziv otpravka koji se dostavlja:  
Rešenje

Broj priloga: - 8 - 01 - 2003

Na adresu primatelja:  
Tahirovića 19

Adresa primatelja:  
POZNAK  
CON  
000  
Sarajevo

080103/16  
71141

GRAFOTON d.o.o. GLINA  
Oznaka za narudžbu: ZT-114

U VLASTITE RUKU  
Omot s povratnicom za dostavu u vlastite ruke (plavi)

DOSTAVNICA

Potvrđujem da sam danas \_\_\_\_\_ 200 \_\_\_\_\_ godine  
primio otpравak označen na prednjoj strani. (datum ispisati slovima)

PRIMATELJ:

DOSTAVLJAČ:

1. Budući da primatelj NIJE ZATEČEN na mjestu gdje treba dostaviti otpравak ni nakon ostavljene pismene obavijesti da radi dostavljanja bude u određeno vrijeme u svom stanu odnosno na svom radnom mjestu, dostava je obavljena predajom otpравka odraslom članu domaćinstva primatelja - domaru zgrade - susjedu - osobi zaposlenoj na istom mjestu s primateljem - osobi ovlaštenoj za primanje otpравka.

(ime i prezime te osobe)

(Ako je primatelj nepismen ili nije u stanju potpisati se, dostavljač će ispisati njegovo ime i slovima dan primitka s napomenom zašto primatelj nije stavio svoj potpis).

Napomena dostavljača u slučaju neisporuke

2. Budući da je primatelj odnosno odrasli član njegova domaćinstva ODBIO primitak, otpравak je ostavljen u stanu - prostorijama gdje je primatelj zaposlen (približen na vrata stana primatelja odnosno prostorije gdje je zaposlen).

dana: \_\_\_\_\_ 200 \_\_\_\_\_ god. u \_\_\_\_\_ sati.

Razlog odbijanja: \_\_\_\_\_

Potpis dostavljača:  
A. Petrović

9. 1. 03. 00

(Nepotrebno precrtaš!)

Socijalistička Republika Bosna i Hercegovina  
SKUPŠTINA OPŠTINE CENTAR SARAJEVO  
Sekretarijat za finansije

Broj: o3/4- 413 - 282

Dana 10. 10. 1976. g.

Sekretarijat za finansije Skupštine opštine Centar Sarajevo, na osnovu čl. 22. Zakona o porezu na promet nepokretnosti i prava ("Sl. list SRBiH", br. 37/71) i čl. 202. Zakona o opštem upravnom postupku ("Sl. list SFRJ", br. 18/65) i 24/65), čl. 5, 6, 7. i 9. Odluke o porezu na promet nepokretnosti i prava na području grada Sarajeva ("Sl. novine grada Sarajeva", br. 7/74), rješavajući u predmetu poreza poreza po prijavljenom ku poprodajnom ugovoru između ~~Papo Mordić i Spanić Jusuf~~

RJEŠENJE

Obvezniku Papo Mordić  
iz Sarajeva, sa stanom u Sarajevu Ul. Vase Miskina br. 00.  
zaposlenom \_\_\_\_\_ utvrđjuje  
se osnovica za razrez poreza na promet nepokretnosti i prava i  
porez iz osnova prometa nepokretnosti i prava i to:

I

prometna vrijednost nekretnina	Din.	<u>46.200.-</u>
gradjevinska vrijednost nekretnina "		<u>27.281.-</u>
razlika između prometne i gradj. vrijednosti nekretnina po 1 m2 iznosi		<u>399.-</u>
zemljište m2 <u>58</u> a din <u>30</u> 1 m2		<u>1.740.-</u>

II

Prema osnovicama iz predhodne tačke utvrđuje se  
obaveza poreza i to:

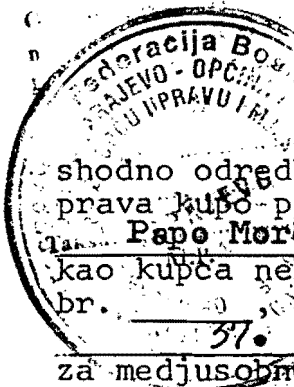
1. Na osnovicu od Din. <u>46.200.</u> vrijednosti <u>15</u> %	prometne Din	<u>6.930,00</u>
2. Na razliku po 1 m2 između prometne i gradj. vrijednosti din <u>43,88</u> a m2 <u>21</u>	Din	<u>921,50</u>
3. Zemljišta m2 <u>58</u> a Din. <u>10,59</u>	Din	<u>614,20</u>
	Svega: Din	<u>8.465,70</u>

Slovima: Osamhiljadačetiristotinešezdesetpet i 70/100.

Utvrđeni iznos poreza obveznik je dužan platiti odmah a najkasnije u roku od 15 dana od dana prijema rješenja na račun br. 10100 840 077-2446 "opštinski porez na promet nepokretnosti i prava" SO Centar Sarajevo.

Žalba ne odužuje izvršenje dospjelih obaveza.





si O b r a z l o ž e n j e

Dana 5.10.1976 g. prijavljen je kod ovog Sekretarijata shodno odredbi čl. 20. Zakona o porezu na promet nepokretnosti i prava kupno-prodajni ugovor zaključen dana 1.10.1976 između Papo Mordo kao prodavaoca i Spahić Jusufa kao kupca nekretnina koje se nalaze u Sarajevu Ul. Voje Djokića 19. br. 37. a u naravi su 1/2 kuće i okuć označene kao k.č.br. CI/31 k.o. Sarajevo za međusobno ugovorenu cijenu od Din. 40.000.-

U postupku razreza poreza na promet nepokretnosti i prava postupljeno je u smislu čl. 9. Zakona o porezu na promet nepokretnosti i prava pa je posebna komisija dana 7.10.1976 godine utvrdila prometnu vrijednost gradj.dijela nekretnina u iznosu od Din. 46.200.- za 21 m<sup>2</sup> pa je 1 m<sup>2</sup> procjenjen Din. 2.200.- kao i gradj.vrijednost u iznosu od Din. ~~27.281.-~~ 27.281.- i 1 m<sup>2</sup> gradjevinske vrijednosti iznosi Din. ~~27.281.801.-~~ 27.281.801.- razlika između prometne i gradjevinske vrijednosti po 1 m<sup>2</sup> iznosi Din. ~~ixak.399.-~~ ixak.399.-

Zemljište je procjenjeno 1 m<sup>2</sup> Din. 30. a kojeg ima 58 m<sup>2</sup>.

Nekretnine koje su predmet prometa je 1/2 kuće, pkupne korisie ovršine 21 m<sup>2</sup> i 58 m<sup>2</sup> okućnice, što je djetaljno opisano u zapisniku o procjeni nekrtnina koji se nalazi u spisu.

Komisija je 1 m<sup>2</sup> stanbenog prostora procijenila 2.200.- dinara i za 21 m<sup>2</sup> utrdjena je ukupna prometna vrijednost Din. 46.200.- Gradjevinska vrij dnost utrdjena je 27.281 i 1 m<sup>2</sup> iznosi Din. 1:801.- pa je razlika između prometne i gradjevinske vrijednosti po 1 m<sup>2</sup> Din. 399.

Zemljište je procijenjeno 1 m<sup>2</sup> Din. 30.

Na utvrdjene osnovice primjenjene su odredbe čl. 7. Odluke o porezu na promet nepokretnosti i prava ("Sl.novine grada Sarajeva", br. 7/74) pa je utvrdjena ukupna obaveza poreza i riješeno je kao u dispozitivu.

Protiv ovog rješenja može se izjaviti žalba Republikom sekretarijatu za finansije Odsjek za drugestepeni postupak u roku od 15 dana od dana prijema rješenja. Žalba se podnosi putem ovog Sekretarijata neposredno ili poštom preporučeno. Žalba se taksira sa 10 din. takse i 8. din. takse za izdavanje rješenja po žalbi u smislu Tar. br. 2 i 3 Zakona o izmjenama i dopunama tarife republičkih administrativnih taksiranih list SRBiH", br. 10/73), kao i Zakona o dopunama Zakona o gradjana ("Sl. list SRBiH", br. 40/73).

Po čl. 22. st. 1. tačka 1. ovog Zakona, ovaj ugovor ne podliježe obaveznoj taksiranju.

DOSTAVITI:

1. Papo Mordo
2. Spahić Jusuf
3. Sekret. za finansije,
4. Arhivi, ovdje



Reuf Pašić, dipl.ecc

# Zemljišnoknjižni izvadak

Nar. br. ....

41633/01

Sarajevo

Broj zk. uložka .....

01/31

Katastarska općina .....

## A. POPISNI LIST



Redni broj	Broj zemljišta (parcele)	OZNAKA NEKRETNINA	POVRŠINA			PRIMJEDBA
			ha	a	m <sup>2</sup>	
		I				
1	37	Kućarke i dvorke	-	1	16	
		II				
1	-	Posrednička zgrada sagradjena na ke 37	-	-	-	

## B. VLASNIČKI LIST

Redni broj	UPISI	PRIMJEDBA
	<del>Nepokretnosti u A listu</del> ..... <b>uknjižene su kao</b>	
	<del>DRŽAVNA SVOJINA</del>	
	<del>Uknjiženo je pravo vlasništva na zgrade opisane u A listu kao zemljišnoknjižno tijelo II</del> ..... u korist:	
	Šaradžić Abdulah sin Mustafe sa 1/2	21043
	Špahić Jusuf sin Halida sa 1/2	21044

### C. TERETNI LIST

Redni broj	UPISI	IZNOS		PRIMJEDBA
		KM/DEM		
	<p>Na osnovu čl. 37. Zakona o nacionalizaciji najamnih zgrada i građevinskog zemljišta uknjiženo je na zemljišta X listu pod I pravo korišćenja (zemljišta pod zgradom zemljišta koje služi za redovnu upotrebu zgrade) u korist sopstvenika zgrade kao zemljišnoknjižno tijelo II</p> <p>..... dok na tom zemljištu postoji zgrada.</p>			
	<p style="text-align: center;">OPĆINSKI SUD I SARAJEVO ZEMLJIŠNO KNJIŽNI UREĐ                      dne 21.12..... 2001                      Referent  <i>[Signature]</i></p>			

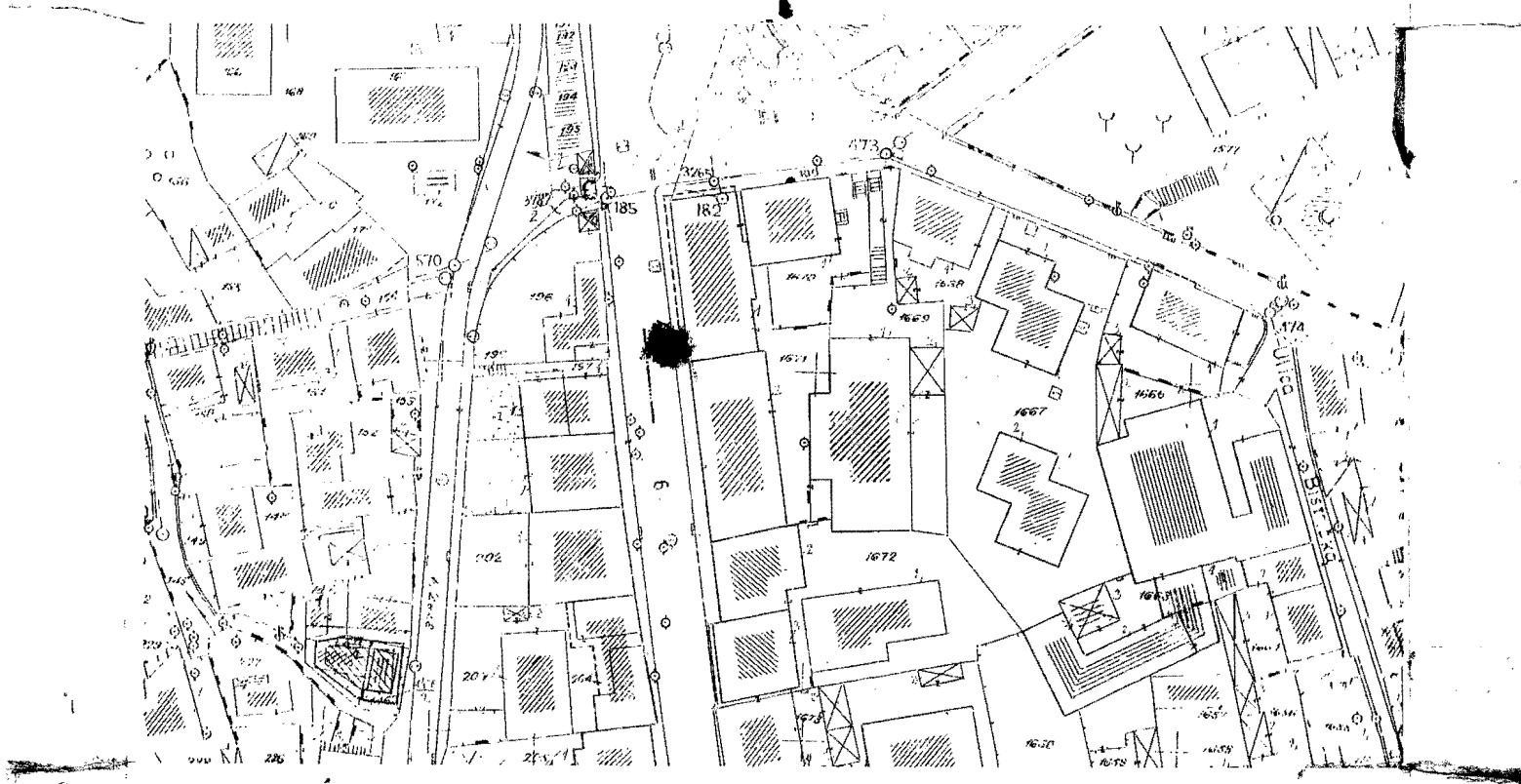


811  
18.11.02

di  
[Signature]

## Kopija katastarskog plana

Razmjera 1 : 1000



Naknada po Tarifnom broju 11. Privremene Odluke o naknadama za korišćenje podataka premjera i katastra zemljišta ("Sl. novine FBiH", br. 69/05) u iznosu od 1100 KM, uplaćena i zavedena u spisku porudbina pod rednim brojem 06-30- / 2006. godine.

### Katastarski podaci:

P.L.	Parcela	N a z i v	Kultura	Kl ha a m2	Posjednik	Adresa	Posjed SV
407	1671	ULICA 6 NOVEMBAR	Kuća i zgrada	4 75	DRŽAVNI SEKRET ZA NAROD OBRANU	BEOGRAD	1/1 D
		ULICA 6 NOVEMBAR	Dvorište	1 74			

STARI PREDJER D.C. 55; 47; 48; PATAJLA - CXX - SARAJEVO

Sarajevo 07.09.2009. godine

Izradio:

M.P.


Pomoćnik načelnika  
Lejla Cerić dipl.prav.

ORGAN KOJI VODI JAVNU EVIDENCIJU (naziv, sjedište, kontakt-podaci, ovlašteno službeno lice):

SLUŽBA ZA IMOVINSKO-PRAVNE, GEODETSKE POSLOVE I KATASTAR CERIC LEJLA  
tel: 282-317

Rbr.	PODACI O NEKRETNINAMA (prema posljednjem stanju u katastru)	
1.	NAZIV POLITIČKE OPŠTINE / OPĆINE	STRINI Grod
2.	NAZIV KATASTARSKE OPŠTINE / OPĆINE	KO Sarjevo IX
3.	BROJ POSJEDOVNOG LISTA	407
4.	BROJ KATASTARSKE PARCELE (stari i novi premjer)	Kč 10 KO Sarjevo IX Nov premjer / Kč 10 MOLOLO CXVIII / stari premjer
5.	OZNAKA PARCELE	Kuća i zgrads
6.	POVRŠINA PARCELE	2705 m <sup>2</sup>
7.	PODACI O POSJEDNIKU (i dio posjeda)	DRŽAVNI sekretarjat za uardner radova
8.	OSTALE NAPOMENE	

\*) Opšte i ažurirane informacije dostupne na: [www.gkr.int/popisdrzavneimovine](http://www.gkr.int/popisdrzavneimovine)




ORGAN KOJI VODI JAVNU EVIDENCIJU (naziv, sjedište, kontakt-podaci, ovlašteno službeno lice):

..... SLUŽBA ZA IMOVNIKO - PRAVNE, GEODETSKE POSLOVE I KATASTAR .....  
 ..... CERIC LEJLA .....  
 ..... tel. 222 317 .....

Rbr.	PODACI O NEKRETNINAMA (prema posljednjem stanju u katastru)	
1.	NAZIV POLITIČKE OPŠTINE / OPĆINE	STRAJ GRAD
2.	NAZIV KATASTARSKE OPŠTINE / OPĆINE	SARAJEVO IX
3.	BROJ POSJEDOVNOG LISTA	407
4.	BROJ KATASTARSKE PARCELE (stari i novi premjer)	KČ 52 <sup>KOSANJINO IX</sup> NOVI PREMJer (KČ 69; 67 MAHALA C STAR. ARMIJA)
5.	OZNAKA PARCELE	KUĆA IZGRADJA
6.	POVRŠINA PARCELE	457 m <sup>2</sup>
7.	PODACI O POSJEDNIKU (i dlo posjeda)	DRŽAVNI SEKRETARIJAT ZA NARODNU ODBRANU
8.	OSTALE NAPOMENE	

\*) Opšte i ažurirane informacije dostupne na: [www.ohr.int/popisdrzavnemovine](http://www.ohr.int/popisdrzavnemovine)



ORGAN KOJI VODI JAVNU EVIDENCIJU (naziv, sjedište, kontakt-podaci, ovlašteno službeno lice):

SLUŽBA ZA IMOVINSKO-PRAVNE, GEODETSKE POSLOVE I KATASTAR CERIC LEDJA  
tel: 282-317

Rbr.	PODACI O NEKRETNINAMA (prema posljednjem stanju u katastru)	
1.	NAZIV POLITIČKE OPŠTINE / OPĆINE	STARI GRAD
2.	NAZIV KATASTARSKE OPŠTINE / OPĆINE	KO ŠARJEVO IX
3.	BROJ POSJEDOVNOG LISTA	407
4.	BROJ KATASTARSKE PARCELE (stari i novi premjer)	Ki 68/1 Ko Šarjevo IX / stari premjer ko 34,120, 89,36 98 M <sup>2</sup> 601
5.	OZNAKA PARCELE	kuća i zgodno
6.	POVRŠINA PARCELE	1355 m <sup>2</sup>
7.	PODACI O POSJEDNIKU (i dio posjeda)	Dzirovni posjednik za unodnu poljopr.
8.	OSTALE NAPOMENE	

\*) Opšte i ažurirane informacije dostupne na: [www.ohr.int/popis/drzavneimovine](http://www.ohr.int/popis/drzavneimovine)

Oh

ORGAN KOJI VODI JAVNU EVIDENCIJU (naziv, sjedište, kontakt-podaci, ovlašteno službeno lice):

SLUŽBA ZA IMOVINSKO - PRAVNE


GEODETSKE POSLOVE I KATASTAR

CERIC LEJLA

TEL: 282-517

Rbr.	PODACI O NEKRETNINAMA (prema posljednjem stanju u katastru)	
1.	NAZIV POLITIČKE OPŠTINE / OPĆINE	STARA GRAD
2.	NAZIV KATASTARSKE OPŠTINE / OPĆINE	SARAJEVO IX
3.	BROJ POSJEDOVNOG LISTA	407
4.	BROJ KATASTARSKE PARCELE (stari i novi premjer)	1671 na Sarajevu IX nov premjer (kc 45, 47, 49, H. L. J. CXX) stari premjer
5.	OZNAKA PARCELE	kuća i pripadalo
6.	POVRŠINA PARCELE	649 m <sup>2</sup>
7.	PODACI O POSJEDNIKU (i dio posjeda)	Državni sekretariat za narodnu selbenu
8.	OSTALE NAPOMENE	

\*) Opšte i ažurirane informacije dostupne na: [www.ohr.int/popisdrzavneimovine](http://www.ohr.int/popisdrzavneimovine)





005-U-Nar 70-2060721

Politička općina/opština: **SARAJEVO**  
Katastarska općina/opština: **SP\_SARAJEVO - MAHALA CXVIII**

NAR i RZ broj: \_\_\_\_\_

ZK uložak: 29

## Zemljišnoknjižni izvadak

### A

#### Popisni list

Rbr	Broj zemljišta (parcele)	OZNAKA NEKRETNINA	Površina			Primjedba
			ha	a	m <sup>2</sup>	
1.	20	neplodno Trg 6-og Aprila; NEPLODNO --- 26 65	---	26	65	Preuzeto dana 11.08.2008 iz KO Sarajevo Mahala CXVIII/56.

### B

#### Vlasnički list


Rbr	UPISI	Primjedba
1.	Udio: 1/1 Tip: DRŽAVNO VLASNIŠTVO DRŽAVNO VLASNIŠTVO, Adresa: ; JMB: null Pr.28.04.1954 Dn.748/54 Na osnovu pravomoćnog zaključka Sreskog suda u Sarajevu od 22.11.1945 I.112/45-9, te rješenja istog suda od 15.04.1954 br. 1.378/46, zemljište opisano u A I listu uknjiženo je kao: DRŽAVNO VLASNIŠTVO	NAPOMENA: upis pod B/1 odnosi se na pravo vlasništva na nekretnine u A I listu.  Preuzeto dana 11.08.2008 iz KO Sarajevo Mahala CXVIII/56.
2.	Udio: / Tip: DRŽAVNO VLASNIŠTVO DRŽAVNI SEKRETARIJAT ZA POSLOVE NARODNE ODBRANE, Adresa: ; JMB: null Pr.6.01.1956 Dn.53/56 Na osnovu odluke Vojne pošte ber. 2506 od 9.09.1952 u Beogradu te saglasnosti N.O.O. Stari Grad od 3.12.1955 IV br. 1583/55, upisan je nosioc prava raspolaganja na nekretnine u A I listu.	Preuzeto dana 11.08.2008 iz KO Sarajevo Mahala CXVIII/56.

### C

#### Teretni list

Rbr	UPISI	Iznos (KM)	Primjedba
	Nema tereta.		

Potpis referenta



SUD / ORGAN KOJI VODI JAVNU EVIDENCIJU (naziv, sjedište, kontakt-podaci, ovlašteno službeno lice):OPĆINSKI SUD SARAJEVO

Rbr.	PODACI O NEKRETNINAMA	31.12.1991.	18.03.2005.	Trenutno stanje
1.	NAZIV POLITIČKE OPŠTINE / OPĆINE	SARAJEVO	SARAJEVO	SARAJEVO
2.	NAZIV KATASTARSKE OPŠTINE / OPĆINE	MAHALA CXVIII	MAHALA CXVIII	MAHALA CXVIII
3.	BROJ ZEMLJIŠNO-KNJIŽNOG ULOŠKA	29	29	29
4.	OZNAKA NEKRETNINA (opis i površina)	NEPLODNO TRG 6-APRILA	NEPLODNO TRG 6-APRILA	NEPLODNO TRG 6-APRILA
5.	BROJ ZEMLJIŠTA (stari i novi broj parcele)	20	20	20
6.	VRSTA / OBLIK IMOVINE / SVOJINE	DRŽAVNO VLASNIŠTVO	DRŽAVNO VLASNIŠTVO	DRŽAVNO VLASNIŠTVO
7.	NOSILAC PRAVA VLASNIŠTVA			
8.	NOSILAC PRAVA RASPOLAGANJA	DSPNO	DSPNO	DSPNO
9.	NOSILAC PRAVA UPRAVLJANJA			
10.	NOSILAC PRAVA KORIŠTENJA			
11.	NOSILAC NEKOG DRUGOG STVARNOG PRAVA			
12.	TERETI I OGRANIČENJA			
13.	OSTALE NAPOMENE			

Politička općina/opština: **SARAJEVO**  
Katastarska općina/opština: **SP\_SARAJEVO - MAHALA CI**

NAR i RZ broj: \_\_\_\_\_

ZK uložak: 26

## Zemljišnoknjižni izvadak

### A

#### Popisni list


Rbr	Broj zemljišta (parcele)	OZNAKA NEKRETNINA	Površina			Primjedba
			ha	a	m <sup>2</sup>	
1.	43	ULICA ; ULICA — 02 40	—	02	40	Preuzeto dana 31.07.2008.god. iz KO Sarajevo-Mahala CI/56. Iskaz I je javno dobro i nema B i C lista.
2.	98	KUĆA I DVORIŠTE; KUĆA I DVORIŠTE — 01 09	—	01	09	Preuzeto dana 31.07.2008.god. iz KO Sarajevo-Mahala CI/56. Iskaz I je javno dobro i nema B i C lista.
3.	35	GRADILIŠTE; GRADILISTE — 00 07	—	00	07	Preuzeto dana 31.07.2008.god. iz KO Sarajevo-Mahala CI/56. Iskaz I je javno dobro i nema B i C lista.
4.	59	POTOK; POTOK — 05 55	—	05	55	Preuzeto dana 31.07.2008.god. iz KO Sarajevo-Mahala CI/56. Iskaz I je javno dobro i nema B i C lista.
5.	2	ULICA; ULICA — 29 88	—	29	88	Preuzeto dana 31.07.2008.god. iz KO Sarajevo-Mahala CI/56. Iskaz I je javno dobro i nema B i C lista.

### C

#### Teretni list

Rbr	UPISI	Iznos (KM)	Primjedba
	Nema tereta.		

Potpis referenta: \_\_\_\_\_



SUD / ORGAN KOJI VODI JAVNU EVIDENCIJU (naziv, sjedište, kontakt-podaci, ovlašteno službeno lice):OPĆINSKI SUD SARAJEVO

Rbr.	PODACI O NEKRETNINAMA	31.12.1991.	18.03.2005.	Trenutno stanje
1.	NAZIV POLITIČKE OPŠTINE / OPĆINE	SARAJEVO	SARAJEVO	SARAJEVO
2.	NAZIV KATASTARSKE OPŠTINE / OPĆINE	MAHALA CI	MAHALA CI	MAHALA CI
3.	BROJ ZEMLJIŠNO-KNJIŽNOG ULOŠKA	26	26	26
4.	OZNAKA NEKRETNINA (opis i površina)	KUĆA I DVORIŠTE 01 09 m2	KUĆA I DVORIŠTE 01 09 m2	KUĆA I DVORIŠTE 01 09 m2
5.	BROJ ZEMLJIŠTA (stari i novi broj parcele)	98	98	98
6.	VRSTA / OBLIK IMOVINE / SVOJINE			
7.	NOSILAC PRAVA VLASNIŠTVA			
8.	NOSILAC PRAVA RASPOLAGANJA			
9.	NOSILAC PRAVA UPRAVLJANJA			
10.	NOSILAC PRAVA KORIŠTENJA			
11.	NOSILAC NEKOG DRUGOG STVARNOG PRAVA			
12.	TERETI I OGRANIČENJA			
13.	OSTALE NAPOMENE	ISKAZ	ISKAZ	ISKAZ

9.56213P

Politička općina/opština: SARAJEVO

NAR i RZ broj: \_\_\_\_\_

Katastarska općina/opština: SP\_SARAJEVO - MAHALA CI

ZK uložak: 6

## Zemljišnoknjižni izvadak

### A

#### Popisni list

Rbr	Broj zemljišta (parcele)	OZNAKA NEKRETNINA	Površina			Primjedba
			ha	a	m <sup>2</sup>	
1.	36	KUĆA SA KUĆIŠTEM; KUĆA I KUĆIŠTE — 01 00	—	01	00	Preuzeto dana 31.07.2008.god. iz KO Sarajevo-Mahala CI/30.
2.	89	KUĆA SA KUĆIŠTEM I DVORIŠTEM; KUĆA, KUĆIŠTE I DVORIŠTE — 01 88	—	01	88	Preuzeto dana 31.07.2008.god. iz KO Sarajevo-Mahala CI/30.

### B

#### Vlasnički list

Rbr	UPISI	Primjedba
1.	Udio: 1/1 Tip:- DRŽAVNO VLASNIŠTVO, Adresa: ; JMB: null Pr. 20.06.1958.god. Dn. br. 2881/58 Na osnovu izvršnog rješenja Narodnog odbora Opštine Stari Grad Sarajevo od 20.05.1958.god. br. 03/26-5775/58 nekretnine opisane u A II listu uknjižene kao: DRŽAVNO VLASNIŠTVO.	Preuzeto dana 31.07.2008.god. iz KO Sarajevo-Mahala CI/30.
2.	Udio: 1/1 Tip:- OPĆINA STARI GRAD SARAJEVO, Adresa: ; JMB: null Pr. 20.06.1958.god. Dn. br. 2881/58 Na osnovu izvršnog rješenja Narodnog odbora Opštine Stari Grad Sarajevo od 20.05.1958.god. br. 03/26-5775/58 upisan je nosilac prava raspolaganja na nekretnine opisane u A I listu.	Preuzeto dana 31.07.2008.god. iz KO Sarajevo-Mahala CI/30.

### C

#### Teretni list

Rbr	UPISI	Iznos (KM)	Primjedba
	Nema tereta.		

Potpis referenta: \_\_\_\_\_



SUD / ORGAN KOJI VODI JAVNU EVIDENCIJU (naziv, sjedište, kontakt-podaci, ovlašteno službeno lice):OPĆINSKI SUD SARAJEVO

Rbr.	PODACI O NEKRETNINAMA	31.12.1991.	18.03.2005.	Trenutno stanje
1.	NAZIV POLITIČKE OPŠTINE / OPĆINE	SARAJEVO	SARAJEVO	SARAJEVO
2.	NAZIV KATASTARSKE OPŠTINE / OPĆINE	MAHALA CI	MAHALA CI	MAHALA CI
3.	BROJ ZEMLJIŠNO-KNJIŽNOG ULOŠKA	6	6	6
4.	OZNAKA NEKRETNINA (opis i površina)	KUĆA SA KUĆIŠTEM 01 00 m2 KUĆA KUĆIŠTE I DVORIŠTE 01 88	KUĆA SA KUĆIŠTEM 01 00 m2 KUĆA KUĆIŠTE I DVORIŠTE 01 88	KUĆA SA KUĆIŠTEM 01 00 m2 KUĆA KUĆIŠTE I DVORIŠTE 01 88
5.	BROJ ZEMLJIŠTA (stari i novi broj parcele)	36-89	36-89	36-89
6.	VRSTA / OBLIK IMOVINE / SVOJINE	DRŽAVNO VLASNIŠTVO	DRŽAVNO VLASNIŠTVO	DRŽAVNO VLASNIŠTVO
7.	NOSILAC PRAVA VLASNIŠTVA			
8.	NOSILAC PRAVA RASPOLAGANJA	OPĆINA STARI GRAD	OPĆINA STARI GRAD	OPĆINA STARI GRAD
9.	NOSILAC PRAVA UPRAVLJANJA			
10.	NOSILAC PRAVA KORIŠTENJA			
11.	NOSILAC NEKOG DRUGOG STVARNOG PRAVA			
12.	TERETI I OGRANIČENJA			
13.	OSTALE NAPOMENE			

Politička općina/opština: **SARAJEVO**  
Katastarska općina/opština: **SP\_SARAJEVO - MAHALA CI**

NAR i RZ broj: \_\_\_\_\_

ZK uložak: **19**

## Zemljišnoknjižni izvadak

### A

#### Popisni list

Rbr	Broj zemljišta (parcele)	OZNAKA NEKRETNINA	Površina			Primjedba
			ha	a	m <sup>2</sup>	
1.	34	DVORIŠTE; DVORIŠTE — 01 31	—	01	31	Preuzeto dana 31.07.2008.god. iz KO Sarajevo-Mahala CI/48.
2.	120	KUĆA I KUĆIŠTE; KUĆA I KUĆIŠTE — 01 45	—	01	45	Preuzeto dana 31.07.2008.god. iz KO Sarajevo-Mahala CI/48.

### B

#### Vlasnički list

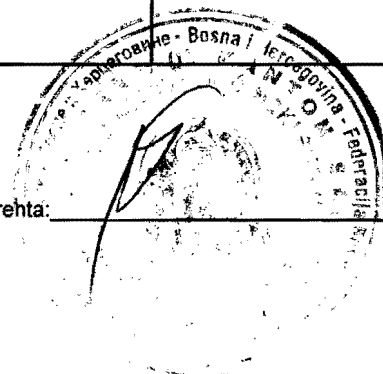
Rbr	UPISI	Primjedba
1.	Udio: 1/1 Tip:DRŽAVNO VLASNIŠTVO DRŽAVNO VLASNIŠTVO, Adresa: ; JMB: null Pr. 11.10.1962.god. Dn. br. 5410/62 Na osnovu pravomoćnog rješenja N.OO Centar Sarajevo od 29.09.1962.god. br. 03/13-23576/1-62 nekretnine opisane u A II listu uknjižene kao: DRŽAVNO VLASNIŠTVO.	Preuzeto dana 31.07.2008.god. iz KO Sarajevo-Mahala CI/48.

### C

#### Teretni list

Rbr	UPISI	Iznos (KM)	Primjedba
1.	Pr. 03.07.1963.god. Dn. br. 3767/63 Na osnovu pravomoćnog rješenja N.O:O Centar Sarajevo od 09.09.1960.god. br. 03/10-NN-361/1 uknjiženo je pravo trajnog korištenja u svrhu stambene ugradnje zemljišta kč. br. 34 uknjižene u A I listu u korist. Državnog sekretarijata za poslove narodne odbrane.		

Potpis referenta: \_\_\_\_\_



SUD / ORGAN KOJI VODI JAVNU EVIDENCIJU (naziv, sjedište, kontakt-podaci, ovlašteno službeno lice):OPĆINSKI SUD SARAJEVO

Rbr.	PODACI O NEKRETNINAMA	31.12.1991.	18.03.2005.	Trenutno stanje
1.	NAZIV POLITIČKE OPŠTINE / OPĆINE	SARAJEVO	SARAJEVO	SARAJEVO
2.	NAZIV KATASTARSKE OPŠTINE / OPĆINE	MAHALA CI	MAHALA CI	MAHALA CI
3.	BROJ ZEMLJIŠNO-KNJIŽNOG ULOŠKA	19	19	19
4.	OZNAKA NEKRETNINA (opis i površina)	DVORIŠTE 01 31 KUĆA I KUĆIŠTE 01 45	DVORIŠTE 01 31 KUĆA I KUĆIŠTE 01 45	DVORIŠTE 01 31 KUĆA I KUĆIŠTE 01 45
5.	BROJ ZEMLJIŠTA (stari i novi broj parcele)	34-120	34-120	34-120
6.	VRSTA / OBLIK IMOVINE / SVOJINE	DRŽAVNO VLASNIŠTVO	DRŽAVNO VLASNIŠTVO	DRŽAVNO VLASNIŠTVO
7.	NOSILAC PRAVA VLASNIŠTVA			
8.	NOSILAC PRAVA RASPOLAGANJA			
9.	NOSILAC PRAVA UPRAVLJANJA			
10.	NOSILAC PRAVA KORIŠTENJA	DSPNO	DSPNO	DSPNO
11.	NOSILAC NEKOG DRUGOG STVARNOG PRAVA			
12.	TERETI I OGRANIČENJA			
13.	OSTALE NAPOMENE			



Politička općina/opština: **SARAJEVO**  
 Katastarska općina/opština: **SP\_SARAJEVO - MAHALA C**

NAR i RZ broj: \_\_\_\_\_

ZK uložak: **110**

## Zemljišnoknjižni izvadak

### A

#### Popisni list

Rbr	Broj zemljišta (parcele)	OZNAKA NEKRETNINA	Površina			Primjedba
			ha	a	m²	
1.	69	KUĆA I KUĆIŠTE; KUĆA I KUĆIŠTE --- 03 40	---	03	40	Preuzeto dana 30.07.2008. god.iz ZK ul.69 K.O. Sarajevo-Mahala C.
2.	67	DVORIŠTE ul.Voje Đokića; DVORIŠTE --- 02 09	---	02	09	Preuzeto dana 30.07.2008. god.iz ZK ul.69 K.O. Sarajevo-Mahala C.

### B

#### Vlasnički list

Rbr	UPISI	Primjedba
1.	Udio: 1/1 Tip:DRŽAVNO VLASNIŠTVO DRŽAVNO VLASNIŠTVO, Adresa: ; JMB: null Pr.01.08.1963. Dn.br:4246/63 Prema stanju vlasničkog lista Zk.ul.br.C/60, prenešen je slijedeći upis: Pr.07.09.1960. Dn.br:3264/60 Na osnovu pravosnažnog rješenja Narodnog odbora Opštine Centar-Otsjek za finansije u Sarajevu od 30.08.1960.god. broj 03/10-N.V-362/4, nekretnine opisane u A I listu uknjižene su kao: DRŽAVNO VLASNIŠTVO.	Preuzeto dana 30.07.2008. god.iz ZK ul.69 K.O. Sarajevo-Mahala C.

### C

#### Teretni list

Rbr	UPISI	Iznos (KM)	Primjedba
1.	Pr.01.08.1963. Dn.br:4246/63 Na osnovu pravomoćnog rješenja N.O.S.Sarajevo br.03/54-P.M-1040/61 od 12.05.1961.g. uknjiženo je pravo trajnog korištenja na zemljišta opisana u A listu pod 1 u korist: Državnog sekretarijata za poslove narodne odbrane.		
2.	Pr.01.08.1963. Dn.br:4246/63 Na osnovu pravomoćnog rješenja N.O.S.Sarajevo br.03/54-P.M-1040/61 od 12.05.1961.g. uknjiženo je pravo služnosti prolaza na sjevernom dijelu kat.čest.br.1 upisane u A listu u korist: Svagdašnjeg korisnika kat.p.br.52 upisane u Zk.ul.C/54.		



Potpis referenta: \_\_\_\_\_



SUD / ORGAN KOJI VODI JAVNU EVIDENCIJU (naziv, sjedište, kontakt-podaci, ovlašteno službeno lice):...OPĆINSKI SUD SARAJEVO

Rbr.	PODACI O NEKRETNINAMA	31.12.1991.	18.03.2005.	Trenutno stanje
1.	NAZIV POLITIČKE OPŠTINE / OPĆINE	SARAJEVO	SARAJEVO	SARAJEVO
2.	NAZIV KATASTARSKE OPŠTINE / OPĆINE	MAHALA C	MAHALA C	MAHALA C
3.	BROJ ZEMLJIŠNO-KNJIŽNOG ULOŠKA	110	110	110
4.	OZNAKA NEKRETNINA (opis i površina)	KUĆA I KUĆIŠTE 03 40 m2 DVORIŠTE 02 09	KUĆA I KUĆIŠTE 03 40 m2 DVORIŠTE 02 09	KUĆA I KUĆIŠTE 03 40 m2 DVORIŠTE 02 09
5.	BROJ ZEMLJIŠTA (stari i novi broj parcele)	69-67	69-67	69-67
6.	VRSTA / OBLIK IMOVINE / SVOJINE	DRŽAVNO VLASNIŠTVO	DRŽAVNO VLASNIŠTVO	DRŽAVNO VLASNIŠTVO
7.	NOSILAC PRAVA VLASNIŠTVA			
8.	NOSILAC PRAVA RASPOLAGANJA			
9.	NOSILAC PRAVA UPRAVLJANJA			
10.	NOSILAC PRAVA KORIŠTENJA	DSPNO	DSPNO	DSPNO
11.	NOSILAC NEKOG DRUGOG STVARNOG PRAVA			
12.	TERETI I OGRANIČENJA			
13.	OSTALE NAPOMENE			

Politička općina/opština: **SARAJEVO**  
Katastarska općina/opština: **SP\_SARAJEVO - MAHALA CXX**

NAR i RZ broj: \_\_\_\_\_

ZK uložak: **62**

## Zemljišnoknjižni izvadak

### A

#### Popisni list

Rbr	Broj zemljišta (parcele)	OZNAKA NEKRETNINA	Površina			Primjedba
			ha	a	m <sup>2</sup>	
1.	45	ZEMLJIŠTE ISPOD POSLOVNO-STAMBENE ZGRADE; ZEMLJ. ISPOD STAMBENO POSLOVNE ZGRADE	---	02	10	Preuzeto dana 12.08.2008. iz ZK ul 53 KO Sarajevo Mahala CXX
2.	47	KUĆIŠTE; KUĆIŠTE	---	02	60	Preuzeto dana 12.08.2008. iz ZK ul 53 KO Sarajevo Mahala CXX
3.	49	DVORIŠTE; DVORIŠTE	---	01	40	Preuzeto dana 12.08.2008. iz ZK ul 53 KO Sarajevo Mahala CXX

### B

#### Vlasnički list

Rbr	UPISI	Primjedba
1.	Udio: 1/1 Tip: DRŽAVNO VLASNIŠTVO DRŽAVNO VLASNIŠTVO, Adresa: ; JMB: null Pr. 20.08.1960 Dn.br. 2847/60 Na osnovu pravomoćnog rješenja Narodnog odbora općine Centar od 12.08.1960.god br. 03/10- VN-335/1 zemljište opisano u A I listu uknjiženo je kao: DRŽAVNO VLASNIŠTVO.	Preuzeto dana 12.08.2008. iz ZK ul 53 KO Sarajevo Mahala CXX

### C

#### Teretni list

Rbr	UPISI	Iznos (KM)	Primjedba
1.	Pr. 08.02.1963 Dn 645/63 Na osnovu pravomoćnog rješenja N OO Centar Sarajevo od 09.09.1960.god br. 03/10-NV-335/1 uknjiženo je pravo trajnog korištenja radi izgradnje stambene zgrade zemljišta kč. 45 , 47, 49 opisane u A listu u korist: Državnog Sekretarijata za poslove Narodne odbrane u Beogradu i njegovog pravnog sljednika.		



Potpis referenta:

Amro K.



SUD / ORGAN KOJI VODI JAVNU EVIDENCIJU (naziv, sjedište, kontakt-podaci, ovlašteno službeno lice):OPĆINSKI SUD SARAJEVO

Rbr.	PODACI O NEKRETNINAMA	31.12.1991.	18.03.2005.	Trenutno stanje
1.	NAZIV POLITIČKE OPŠTINE / OPĆINE	SARAJEVO	SARAJEVO	SARAJEVO
2.	NAZIV KATASTARSKE OPŠTINE / OPĆINE	MAHALA CXX	MAHALA CXX	MAHALA CXX
3.	BROJ ZEMLJIŠNO-KNJIŽNOG ULOŠKA	62	62	62
4.	OZNAKA NEKRETNINA (opis i površina)	ZEMLJIŠTE ISPOD POSLOVNO NSTAMBENE ZGRADE 02 10 m2 DRUGE PARC.	ZEMLJIŠTE ISPOD POSLOVNO NSTAMBENE ZGRADE 02 10 m2 DRUGE PARC.	ZEMLJIŠTE ISPOD POSLOVNO NSTAMBENE ZGRADE 02 10 m2 DRUGE PARC.
5.	BROJ ZEMLJIŠTA (stari i novi broj parcele)	45 I OSTALE	45 I OSTALE	45 I OSTALE
6.	VRSTA / OBLIK IMOVINE / SVOJINE	DRŽAVNO VLASNIŠTVO	DRŽAVNO VLASNIŠTVO	DRŽAVNO VLASNIŠTVO
7.	NOSILAC PRAVA VLASNIŠTVA			
8.	NOSILAC PRAVA RASPOLAGANJA			
9.	NOSILAC PRAVA UPRAVLJANJA			
10.	NOSILAC PRAVA KORIŠTENJA	DSPNO	DSPNO	DSPNO
11.	NOSILAC NEKOG DRUGOG STVARNOG PRAVA			
12.	TERETI I OGRANIČENJA			
13.	OSTALE NAPOMENE			

*J.Š. 62.362*

Politička općina/opština: **SARAJEVO**  
 Katastarska općina/opština: **SP\_SARAJEVO - MAHALA CI**

NAR i RZ broj: \_\_\_\_\_  
 ZK uložak: **78**

## Zemljišnoknjižni izvadak

### A

#### Popisni list

Rbr	Broj zemljišta (parcele)	OZNAKA NEKRETNINA	Površina			Primjedba
			ha	a	m²	
1.	37	I Kućište i dvorište KUĆIŠTE I DVORIŠTE  II Porodična zgrada na kč. 37; --- 01 16	---	01	16	Preuzeto dana 26.08.2008. god. iz ZK ul. 31 KO Sarajevo - Mahala CI. Zabilježeno je da je kuća sagrađena na parceli 37 etažirana. Etažni ulošci posebnih dijelova kuće su el. ZK ul. 79 i 80 KO Sarajevo - Mahala CI.

### B

#### Vlasnički list

Rbr	UPISI	Primjedba
1.	Udio: 1/1      Tip:- DRŽAVNO VLASNIŠTVO, Adresa: ; JMB: null Pr. 17.11.1976. god. Dn: 6562/76. Na osnovu rješenja SO Centar Sarajevo br. 07/A-471-127/76 od 08.11.1976. god. zemljište opisano u A I listu uknjiženo je kao: DRŽAVNO VLASNIŠTVO.	Preuzeto dana 26.08.2008. god. iz ZK ul. 31 KO Sarajevo - Mahala CI. Zabilježeno je da je kuća sagrađena na parceli 37 etažirana. Etažni ulošci posebnih dijelova kuće su el. ZK ul. 79 i 80 KO Sarajevo - Mahala CI.
2.	Udio: 1/2      Tip:- SPAHIĆ (HALID) JUSUF, Adresa: ; JMB: null Pr. 17.11.1976. god. Dn: 6563/76. Na osnovu kupoprodajnog ugovora od 01.10.1976. god. Ov: 2333/76 uknjiženo je pravo vlasništva na kuću u A II listu.	Preuzeto dana 26.08.2008. god. iz ZK ul. 31 KO Sarajevo - Mahala CI. Zabilježeno je da je kuća sagrađena na parceli 37 etažirana. Etažni ulošci posebnih dijelova kuće su el. ZK ul. 79 i 80 KO Sarajevo - Mahala CI.

\* Zvezdica pored broja parcele/interne oznake znači da je plombirana, tj. postoji zahtjev/-i vezan za tu parcelu.

3.	Udio: 1/2      Tip:- SARADŽIĆ (MUSTAFA) ABDULAH, Adresa: ; JMB: null Pr. 17.10.2001. god. Dn: 10255/01. Na osnovu kupoprodajnog ugovora od 10.09.2001. god. Ov I: 10391/01 Općinskog suda I Sarajevo uknjiženo je pravo vlasništva na kuću u A II listu.	Preuzeto dana 26.08.2008. god. iz ZK ul. 31 KO Sarajevo - Mahala CI. Zabilježeno je da je kuća sagrađena na parceli 37 etažirana. Etažni ulošci posebnih dijelova kuće su el. ZK ul. 79 i 80 KO Sarajevo - Mahala CI.
----	----------------------------------------------------------------------------------------------------------------------------------------------------------------------------------------------------------------------------------------------------------------------	-----------------------------------------------------------------------------------------------------------------------------------------------------------------------------------------------------------------------------------------------------

## C Teretni list

Rbr	UPISI	Iznos (KM)	Primjedba
1.	Pr. 17.11.1976. god. Dn: 6562/76. Na osnovu člana 37. Zakona o nacionalizaciji najamnih zgrada i građevinskog zemljišta u A listu pod I (zemljišta pod zgradom i zemljišta koje služi za redovnu upotrebu) uknjiženo je PRAVO KORIŠTENJA u korist: Sopstvenika zgrade kao zemljišnoknjižno tijelo II dok na tom zemljištu postoji zgrada.		

Potpis referenta: \_\_\_\_\_





SUD / ORGAN KOJI VODI JAVNU EVIDENCIJU (naziv, sjedište, kontakt-podaci, ovlašteno službeno lice):OPĆINSKI SUD SARAJEVO

Rbr.	PODACI O NEKRETNINAMA	31.12.1991.	18.03.2005.	Trenutno stanje
1.	NAZIV POLITIČKE OPŠTINE / OPĆINE	SARAJEVO	SARAJEVO	SARAJEVO
2.	NAZIV KATASTARSKE OPŠTINE / OPĆINE	MAHALA CI	MAHALA CI	MAHALA CI
3.	BROJ ZEMLJIŠNO-KNJIŽNOG ULOŠKA	78	78	78
4.	OZNAKA NEKRETNINA (opis i površina)	KUĆA I DVORIŠTE 01 16	KUĆA I DVORIŠTE 01 16	KUĆA I DVORIŠTE 01 16
5.	BROJ ZEMLJIŠTA (stari i novi broj parcele)	37	37	37
6.	VRSTA / OBLIK IMOVINE / SVOJINE	DRŽAVNO VLASNIŠTVO	DRŽAVNO VLASNIŠTVO	DRŽAVNO VLASNIŠTVO
7.	NOSILAC PRAVA VLASNIŠTVA			
8.	NOSILAC PRAVA RASPOLAGANJA			
9.	NOSILAC PRAVA UPRAVLJANJA			
10.	NOSILAC PRAVA KORIŠTENJA	FIZIČKO LICE	FIZIČKO LICE	FIZIČKO LICE
11.	NOSILAC NEKOG DRUGOG STVARNOG PRAVA			
12.	TERETI I OGRANIČENJA			
13.	OSTALE NAPOMENE	VLASNIŠTVO NA KUĆU KAO ZK.TJELO II- FIZIČKO LICE	VLASNIŠTVO NA KUĆU KAO ZK.TJELO II- FIZIČKO LICE	VLASNIŠTVO NA KUĆU KAO ZK.TJELO II- FIZIČKO LICE