

BOSNA I HERCEGOVINA
FEDERACIJA BOSNE I HERCEGOVINE
KANTON SARAJEVO
OPĆINA STARI GRAD
Načelnik Općine
Služba za imovinsko-pravne,
geodetske poslove i katastar
Broj:UP-I-06-30
Datum: 01.09.2009. godine

12

12 CRPC

PREPIS POSJEDOVNOG LISTA 515/01

Katastarski srez: Sarajevo
Katastarska općina: Vasin Han

Strana: 1

Kat.br/Matični broj	Prezime i ime i adresa korisnika	Dio posjeda	SV	Sp.prom/god	Mjesto stan.
15623	SEKRETARIJAT ZA NARODNU ODBRANU SARAJEVO	1/1	D		450 057

Parcela	Naziv	Naziv	Površina	Katastarski Prin. Sek.		
Dio Osnov Pbr. Plan Ski	Parcele	Kulture Kl.	Ha a m2	Prihod P.L. Vla.	Sp.prom/god	
503	6 20 GLUHA ŠUMA	Šuma	1	4 42 93	1.457,24	2
~963	14 2 STRELIŠTE	Ost.neplodno ze		2 17 59		2
1827	14 3 PAŠINO BRDO	Šuma	2	32 00 27	8.192,69	2 10/1980
		Šuma	3	12 93 00	2.198,10	2 10/1980
1828	1 14 3 PAŠINO BRDO	Pašnjak	3	4 62 72	161,95	2 10/1980
1828	2 14 3 PAŠINO BRDO	Gradilište		11 70		2 10/1980
Ukupno:			56 28 21	12.009,98		

M.P.

Pomoćnik načelnika

Lejla Cerić dipl.prav.

250

859
000

750

SEĐRE NIK

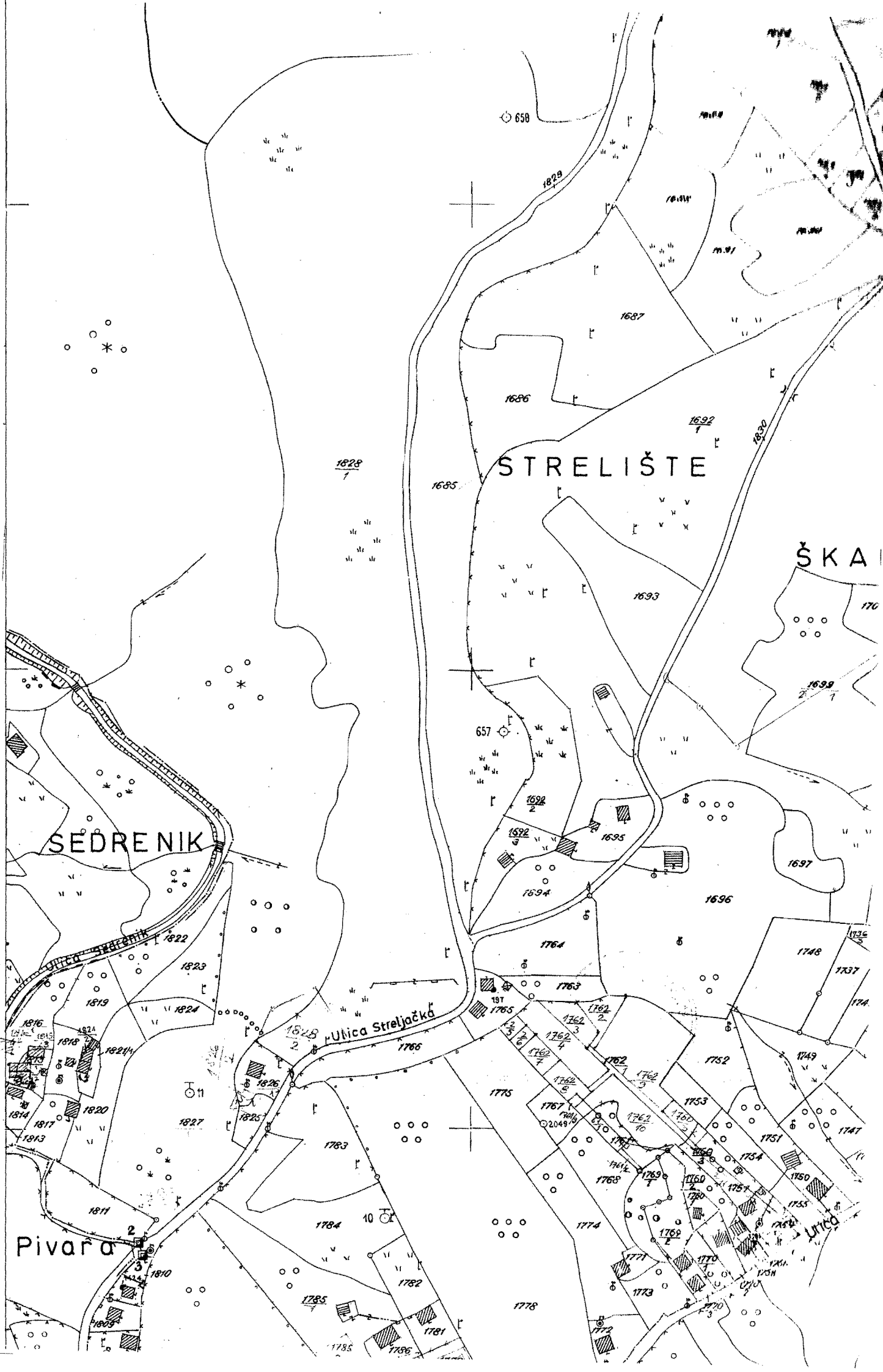
Pivara

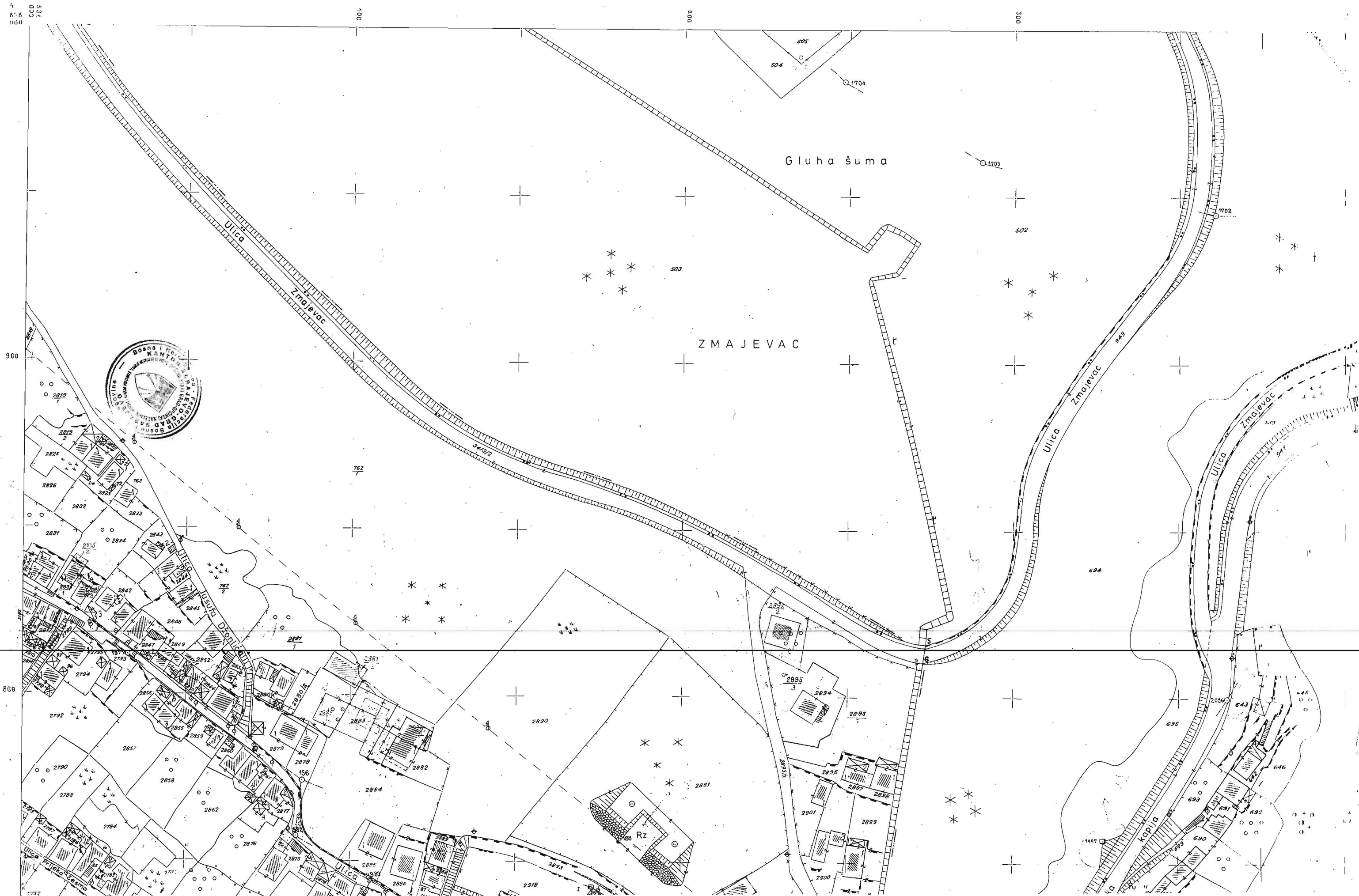
STRELIŠTE

ŠKA

Ulica Streljačka

Ulica





Brezik

STRELIŠTE

Pašino brdo

Hladivo

STRELIŠTE

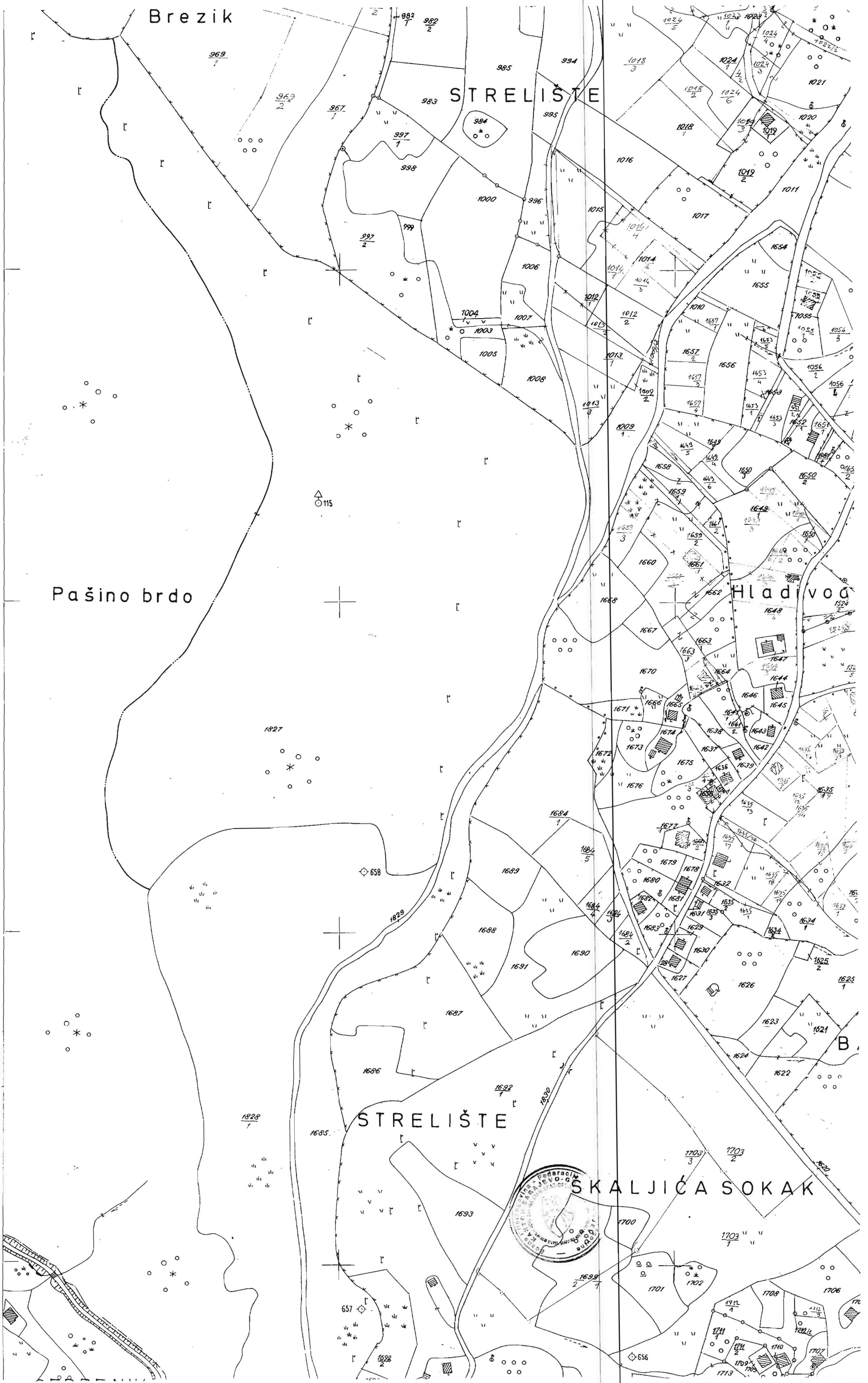
SKALJIČA SOKAK

750

500

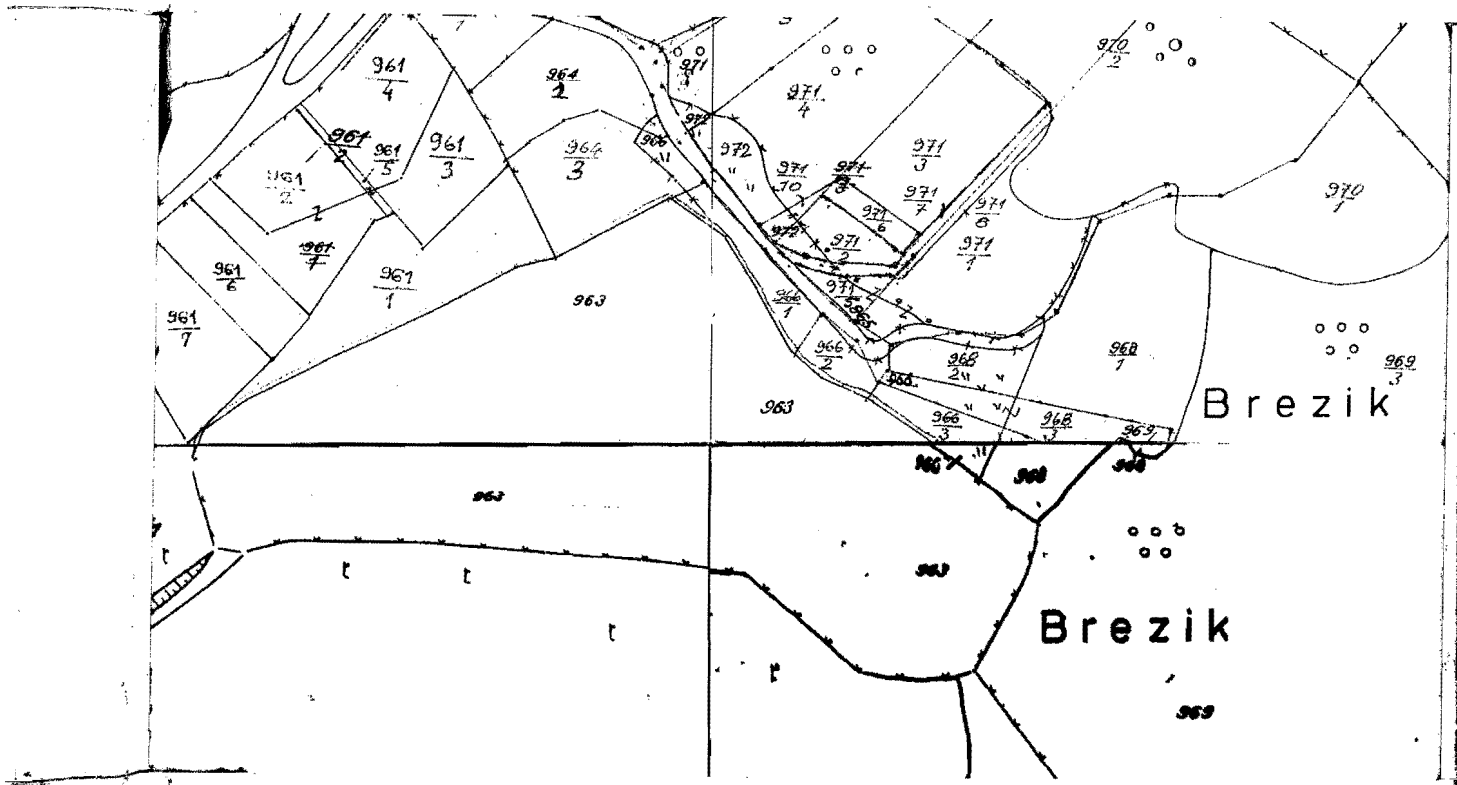
250

859
000



Kopija katastarskog plana

Razmjera 1 : 2500



STARI PREDJEL K.Č. 712/87, K.O. HRČKA

Naknada po Tarifnom broju 11. Privremene Odluke o naknadama za korišćenje podataka premjera i katastra zemljišta ("Sl. novine FBiH", br. 69/05) u iznosu od 11,00 KM, uplaćena i zavedena u spisku porudbina pod rednim brojem 06-30-... 2006. godine.

Katastarski podaci:

P.L.	Parcela	N a z i v	Kultura	Kl	ha a m2	Posjednik	Adresa	Posjed	SV
515	963	STRELIŠTE	Ost.neplodno zem	2	17 59	SEKRETARIJAT ZA NARODNU ODBRANU	SARAJEVO	1/	D

Sarajevo 10.09.2009. godine

Izradio:

[Signature]



Pomoćnik načelnika
 Lejla Cerić dipl.prav.

[Signature]

Kopija katastarskog plana

Razmjera 1 : 1000

STARI PREMJEK k.č. 712/103; 712/105; 712/106; 712/107; 712/1; 712/2; 712/3;
 712/4; 712/5; 712/6; 712/7; 712/8; 712/9; 712/10; k.o. HREČA
 STARI PREMJEK k.č. 1280/14; k.o. HREČA

Naknada po Tarifnom broju 11. Privremene Odluke o naknadama za korišćenje podataka premjera i katastra zemljišta ("Sl. novine FBiH", br. 69/05) u iznosu od 41,00 KM, uplaćena i zavedena u spisku porudbina pod rednim brojem 06-30- 2006. godine.

Katastarski podaci:

P.L.	Parcela	N a z i v	Kultura	Kl	ha	m2	Posjednik	Adresa	Posjed	SV
515	503	GLUHA ŠUMA	Šuma	1	4	42 93	SEKRETARIJAT ZA NARODNU ODBRANU	SARAJEVO	1/1	D
515	1827	PAŠINO BRDO	Šuma	2	32	00 27	SEKRETARIJAT ZA NARODNU ODBRANU	SARAJEVO	1/1	D
		PAŠINO BRDO	Šuma	3	12	93 00				
515	1828/1	PAŠINO BRDO	Pašnjak	3	4	62 72	SEKRETARIJAT ZA NARODNU ODBRANU	SARAJEVO	1/1	D
515	1828/2	PAŠINO BRDO	Gradilište		11	70	SEKRETARIJAT ZA NARODNU ODBRANU	SARAJEVO	1/1	D

Sarajevo 09/09.2009. godine

Izradio: _____



M. P.

Pomoćnik načelnika
 Lejla Cerić dipl.prav.

ORGAN KOJI VODI JAVNU EVIDENCIJU (naziv, sjedište, kontakt-podaci, ovlašteno službeno lice):

SLUŽBA ZA IMOVINSKO-PRAVNE, GEODETSKE POSLOVE I KATASTAR CECIĆ LEJLA
tel: 282-317

Rbr.	PODACI O NEKRETNINAMA (prema posljednjem stanju u katastru)	
1.	NAZIV POLITIČKE OPŠTINE / OPĆINE	STARI GRAD
2.	NAZIV KATASTARSKE OPŠTINE / OPĆINE	VACUN HAN
3.	BROJ POSJEDOVNOG LISTA	515
4.	BROJ KATASTARSKE PARCELE (stari i novi premjer)	kc 963 ko VACUN HAN nov premjer (kc 712/187 ko HRVIA stari premjer?)
5.	OZNAKA PARCELE	neplodna zemlja
6.	POVRŠINA PARCELE	
7.	PODACI O POSJEDNIKU (i dlo posjeda)	sekretarijat za vanjsku odbranu
8.	OSTALE NAPOMENE	

*) Opšte i ažurirane informacije dostupne na: www.ohr.int/popisdrzavneimovine


ORGAN KOJI VODI JAVNU EVIDENCIJU (naziv, sjedište, kontakt-podaci, ovlašteno službeno lice):

SLUŽBA ZA IMOVINSKO-PRAVNE, GEODETSKE POSLOVE I KATASTAR

LEJLA ČERić
TEL: 282-317

Rbr.	PODACI O NEKRETNINAMA (prema posljednjem stanju u katastru)	
1.	NAZIV POLITIČKE OPŠTINE / OPĆINE	STARI GRAD
2.	NAZIV KATASTARSKE OPŠTINE / OPĆINE	Valun Ho U
3.	BROJ POSJEDOVNOG LISTA	515
4.	BROJ KATASTARSKE PARCELE (stari i novi premjer)	kč 503, 1827, 1828/1, 1828/2 ko Vasuflar, ko i premjeri / kč 712/103, 712/105, 712/107
5.	OZNAKA PARCELE	šuma, pašnjak 712/1, 712/2, 712/3, 712/5, 712/6 712/7, 712/8, 712/9, 712/10 ko Hrepa
6.	POVRŠINA PARCELE	541062 m ²
7.	PODACI O POSJEDNIKU (i dio posjeda)	sekretarijat za narodnu odbranu
8.	OSTALE NAPOMENE	

*) Opšte i ažurirane informacije dostupne na: www.ohr.int/popis/drzavneimovine



Politička općina/opština: **STARI GRAD**
 Katastarska općina/opština: **SP_HREŠA**

NAR i RZ broj: _____
 ZK uložak: **1699**

Zemljišnoknjižni izvadak

A

Popisni list

Rbr	Broj zemljišta (parcele)	OZNAKA NEKRETNINA	Površina			Primjedba
			ha	a	m ²	
1.	877/2	Gradilište; GRADILISTE	---	67	90	Preuzeto dana 23.04.2008.god iz ZK.ul.564 KO Hreša.
2.	712/103 ✓	Šuma ; ŠUMA	0002	23	00	Preuzeto dana 23.04.2008.god iz ZK.ul.564 KO Hreša.
3.	712/3 ✓	Šuma; ŠUMA	0028	05	80	Preuzeto dana 23.04.2008.god iz ZK.ul.564 KO Hreša.
4.	712/187 ✓	neplodno; NEPLODNO	0003	09	00	Preuzeto dana 23.04.2008.god iz ZK.ul.564 KO Hreša.
5.	877/1	Livada Luka; LIVADA	---	57	40	Preuzeto dana 23.04.2008.god iz ZK.ul.564 KO Hreša.
6.	750/1	Oranica ; ORANICA	---	18	00	Preuzeto dana 23.04.2008.god iz ZK.ul.564 KO Hreša.
7.	750/9	Livada; LIVADA	---	68	00	Preuzeto dana 23.04.2008.god iz ZK.ul.564 KO Hreša.
8.	750/21	Livada; LIVADA	---	36	00	Preuzeto dana 23.04.2008.god iz ZK.ul.564 KO Hreša.
9.	750/2	Oranica; ORANICA	---	21	50	Preuzeto dana 23.04.2008.god iz ZK.ul.564 KO Hreša.
10.	750/11	Livada; LIVADA	---	74	50	Preuzeto dana 23.04.2008.god iz ZK.ul.564 KO Hreša.
11.	750/14	Livada; LIVADA	---	55	70	Preuzeto dana 23.04.2008.god iz ZK.ul.564 KO Hreša.

B

Vlasnički list

Rbr	UPISI	Primjedba
-----	-------	-----------



1. Udio: 1/1 Tip:- DRŽAVNO VLASNIŠTVO, Adresa: ; JMB: null Pr.9.11.1954 DN: 2684/54 Na osnovu rješenja sreske agrarne komisije za srez sarajevski u sarajevu od 18.10.1954 br. 9995/52-1, zemljište opisano u A listu uknjiženo je kao: DRŽAVNO VLASNIŠTVO.	Preuzeto dana 23.04.2008.god iz ZK.ul.564 KO Hreša.
2. Udio: / Tip:- DRŽAVNI SEKRETARIJAT ZA POSLOVE NARODNE ODBRANE F.N.R.J, Adresa: ; JMB: null Pr.12.7.1962.god DN: br. 3988/62 Na osnovu rješenja Državnog sekretarijata za poslove narodne odbrane F.N.R.J od 10.4.1962.god br.I.pov 211/62, uknjižen je nosilac prava raspolaganja na nekretnine u A I listu.	Preuzeto dana 23.04.2008.god iz ZK.ul.564 KO Hreša.

C Teretni list

Rbr	UPISI	Iznos (KM)	Primjedba
	Nema tereta.		

Potpis referent



Nezvanični Zemljišnoknjižni izvadak

A

Popisni list

Rbr	Broj zemljišta (parcele)	OZNAKA NEKRETNINA	Površina			Primjedba
			ha	a	m ²	
2.	173/10	Gradilište; GRADILISTE	--	--	60	Preuzeto dana 21.09.2006 god. iz ZK ul. 273 KO Koševo.
3.	652	Groblje; GROBLJE	--	08	50	Preuzeto dana 21.09.2006 god. iz ZK ul. 273 KO Koševo.
4.	674	Pravoslavno groblje; GROBLJE	--	09	00	Preuzeto dana 21.09.2006 god. iz ZK ul. 273 KO Koševo.
5.	804	Groblje Pravoslavno; GROBLJE	--	06	30	Preuzeto dana 21.09.2006 god. iz ZK ul. 273 KO Koševo.
6.	824/9	Šuma Hum; ŠUMA	04	88	57	Preuzeto dana 21.09.2006 god. iz ZK ul. 273 KO Koševo.
8.	900/1	Put; PUT	--	10	50	Preuzeto dana 21.09.2006 god. iz ZK ul. 273 KO Koševo.
9.	1183/1	Put; PUT	--	06	20	Preuzeto dana 21.09.2006 god. iz ZK ul. 273 KO Koševo.
10.	1234/1	Put; PUT	--	05	00	Preuzeto dana 21.09.2006 god. iz ZK ul. 273 KO Koševo.
11.	1284/1	Pašnjak Strana ; PAŠNJAK	01	75	40	Preuzeto dana 21.09.2006 god. iz ZK ul. 273 KO Koševo.
12.	1308/6	Pustošina kraj Miljacke ; NEPLODNO	--	11	20	Preuzeto dana 21.09.2006 god. iz ZK ul. 273 KO Koševo.
13.	173/15	Šuma Strelšte; ŠUMA	01	94	00	Preuzeto dana 21.09.2006 god. iz ZK ul. 273 KO Koševo.
14.	1281/5	Pašnjak Podgrad; PAŠNJAK	--	03	20	Preuzeto dana 21.09.2006 god. iz ZK ul. 273 KO Koševo.
15.	1/10	Livada Njiva; LIVADA	--	26	50	Preuzeto dana 21.09.2006 god. iz ZK ul. 273 KO Koševo.

za zvaničnu kopiju obratite se u : Općinski sud u Sarajevu, Zemljišnoknjižni ured, tel. 033 52 66 33

* Zvezdica pored broja parcele znači da je plombirana, tj. postoji zahtjev/-i vezan za tu parcelu.

16.	830/10	Šuma; ŠUMA	--	36	50	--	36	50	Preuzeto dana 21.09.2006 god. iz ZK ul. 273 KO Koševo.
17.	155/1	Put; PUT	--	27	00	--	27	00	Preuzeto dana 21.09.2006 god. iz ZK ul. 273 KO Koševo.
18.	35/119	Put Otonj; PUT	--	56	00	--	56	00	Preuzeto dana 21.09.2006 god. iz ZK ul. 273 KO Koševo.
19.	173/58	Voćnjak Husića gaj ; VOĆNJAK	--	30	00	--	30	00	Preuzeto dana 21.09.2006 god. iz ZK ul. 273 KO Koševo.
20.	173/59	Livada Gradanj; LIVADA	--	44	50	--	44	50	Preuzeto dana 21.09.2006 god. iz ZK ul. 273 KO Koševo.
21.	173/146	Pašnjak Husića gaj; PAŠNJAK	01	33	50	01	33	50	Preuzeto dana 21.09.2006 god. iz ZK ul. 273 KO Koševo.
22.	173/149	Pašnjak Hladi vode; PAŠNJAK	--	08	50	--	08	50	Preuzeto dana 21.09.2006 god. iz ZK ul. 273 KO Koševo.
23.	173/151	Pašnjak ; PAŠNJAK	--	05	40	--	05	40	Preuzeto dana 21.09.2006 god. iz ZK ul. 273 KO Koševo.
24.	824/20	Oranica Hum; ORANICA	--	21	00	--	21	00	Preuzeto dana 21.09.2006 god. iz ZK ul. 273 KO Koševo.
25.	824/24	Pašnjak ; PAŠNJAK	--	20	00	--	20	00	Preuzeto dana 21.09.2006 god. iz ZK ul. 273 KO Koševo.
26.	824/25	Put; PUT	--	79	00	--	79	00	Preuzeto dana 21.09.2006 god. iz ZK ul. 273 KO Koševo.
27.	173/157	Kuća sa kućištem i dvorištem; KUĆA, KUĆIŠTE I DVORIŠTE	--	02	60	--	02	60	Preuzeto dana 21.09.2006 god. iz ZK ul. 273 KO Koševo.
28.	1280/6	Oranica Bakije ; ORANICA	--	01	50	--	01	50	Preuzeto dana 21.09.2006 god. iz ZK ul. 273 KO Koševo.
29.	1280/8	Pašnjak Podgrad ; PAŠNJAK	--	28	00	--	28	00	Preuzeto dana 21.09.2006 god. iz ZK ul. 273 KO Koševo.
30.	173/173	Pašnjak ; PAŠNJAK	--	35	00	--	35	00	Preuzeto dana 21.09.2006 god. iz ZK ul. 273 KO Koševo.
31.	173/176	Put; PUT	--	04	80	--	04	80	Preuzeto dana 21.09.2006 god. iz ZK ul. 273 KO Koševo.
32.	173/186	Oranica Grdanj gaj ; ORANICA	--	16	50	--	16	50	Preuzeto dana 21.09.2006 god. iz ZK ul. 273 KO Koševo.
33.	173/189	Livada Grdanj; LIVADA	--	72	00	--	72	00	Preuzeto dana 21.09.2006 god. iz ZK ul. 273 KO Koševo.
34.	173/190	Pašnjak Podgrad ; PAŠNJAK	--	40	00	--	40	00	Preuzeto dana 21.09.2006 god. iz ZK ul. 273 KO Koševo.
35.	173/191	Pašnjak Podgrad ; PAŠNJAK	01	66	00	01	66	00	Preuzeto dana 21.09.2006 god. iz ZK ul. 273 KO Koševo.

za zvaničnu kopiju obratite se u : Opcinski sud u Sarajevu, Zemljišnoknjižni ured, tel. 033 52 66 33

* Zvezdica pored broja parcele znači da je plombrana, tj. postoji zahtjev/-i vezan za tu parcelu.

Strana 2 od 10

37.	1278/20	Put; PUT	--	23	00	--	23	00	Preuzeto dana 21.09.2006 god. iz ZK ul. 273 KO Koševo.
38.	173/199	Šuma Gordonj; ŠUMA	09	91	00	09	91	00	Preuzeto dana 21.09.2006 god. iz ZK ul. 273 KO Koševo.
39.	173/8	Put; PUT	--	49	20	--	49	20	Preuzeto dana 21.09.2006 god. iz ZK ul. 273 KO Koševo.
40.	173/209	Šuma Gordonj; ŠUMA	06	47	50	06	47	50	Preuzeto dana 21.09.2006 god. iz ZK ul. 273 KO Koševo.
41.	173/212	Put; PUT	--	10	40	--	10	40	Preuzeto dana 21.09.2006 god. iz ZK ul. 273 KO Koševo.
42.	1281/1	Pašnjak Podgrad; PAŠNJAK	--	52	50	--	52	50	Preuzeto dana 21.09.2006 god. iz ZK ul. 273 KO Koševo.
43.	173/237	Šuma Husića gaj ; ŠUMA	--	15	90	--	15	90	Preuzeto dana 21.09.2006 god. iz ZK ul. 273 KO Koševo.
44.	465/2	Pašnjak kraj puta; PAŠNJAK	--	07	94	--	07	94	Preuzeto dana 21.09.2006 god. iz ZK ul. 273 KO Koševo.
45.	1188/2	Put; PUT	--	93	50	--	93	50	Preuzeto dana 21.09.2006 god. iz ZK ul. 273 KO Koševo.
46.	1280/14	Pašnjak Podgrad ; PAŠNJAK	--	20	50	--	20	50	Preuzeto dana 21.09.2006 god. iz ZK ul. 273 KO Koševo.
47.	1280/20	Put; PUT	--	34	00	--	34	00	Preuzeto dana 21.09.2006 god. iz ZK ul. 273 KO Koševo.
48.	173/255	Pašnjak Grdanj; PAŠNJAK	--	89	70	--	89	70	Preuzeto dana 21.09.2006 god. iz ZK ul. 273 KO Koševo.
49.	173/256	Šuma Grdanj; ŠUMA	--	37	10	--	37	10	Preuzeto dana 21.09.2006 god. iz ZK ul. 273 KO Koševo.
50.	242/6	Kuća sa dvorištem; KUĆA I DVORIŠTE	--	01	48	--	01	48	Preuzeto dana 21.09.2006 god. iz ZK ul. 273 KO Koševo.
51.	155/9	Put; PUT	--	17	00	--	17	00	Preuzeto dana 21.09.2006 god. iz ZK ul. 273 KO Koševo.
53.	164/48	Pašnjak Debelik; PAŠNJAK	--	42	50	--	42	50	Preuzeto dana 21.09.2006 god. iz ZK ul. 273 KO Koševo.
54.	242/15	Kuća i dvorište; KUĆA I DVORIŠTE	--	01	52	--	01	52	Preuzeto dana 21.09.2006 god. iz ZK ul. 273 KO Koševo.
56.	900/4	Voćnjak ; VOĆNJAK	--	07	00	--	07	00	Preuzeto dana 21.09.2006 god. iz ZK ul. 273 KO Koševo.
57.	35/220	Šuma Otonj; ŠUMA	--	02	20	--	02	20	Preuzeto dana 21.09.2006 god. iz ZK ul. 273 KO Koševo.
59.	35/268	Put Brkanića put; PUT	--	61	75	--	61	75	Preuzeto dana 21.09.2006 god. iz ZK ul. 273 KO Koševo.

za zvaničnu kopiju obratite se u .Općinski sud u Sarajevu, Zemljišnoknjižni ured, tel. 033 52 66 33

* Zvezdica pored broja parcele znači da je plombirana, tj. postoji zahtjev/-i vezan za tu parcelu.

60.	1/32	Oranica Jabuka; ORANICA	--	71	00	Preuzeto dana 21.09.2006 god. iz ZK ul. 273 KO Koševo.
61.	1/33	Livada Bugar voda; LIVADA	--	51	50	Preuzeto dana 21.09.2006 god. iz ZK ul. 273 KO Koševo.
62.	1/34	Oranica Bugar voda; ORANICA	--	52	50	Preuzeto dana 21.09.2006 god. iz ZK ul. 273 KO Koševo.
63.	1/35	Livada Bugar voda; LIVADA	--	20	50	Preuzeto dana 21.09.2006 god. iz ZK ul. 273 KO Koševo.
64.	1/38	Oranica Planska kosa; ORANICA	01	37	66	Preuzeto dana 21.09.2006 god. iz ZK ul. 273 KO Koševo.
65.	1/39	Oranica Plane; ORANICA	--	38	00	Preuzeto dana 21.09.2006 god. iz ZK ul. 273 KO Koševo.
66.	1/40	Livada Jabuka ; LIVADA	--	11	00	Preuzeto dana 21.09.2006 god. iz ZK ul. 273 KO Koševo.
67.	1/41	Livada Gazdino brdo; LIVADA	--	95	60	Preuzeto dana 21.09.2006 god. iz ZK ul. 273 KO Koševo.
68.	1/43	Livada Meteljka; LIVADA	--	44	00	Preuzeto dana 21.09.2006 god. iz ZK ul. 273 KO Koševo.
70.	35/246	Šuma Vrba; ŠUMA	--	30	90	Preuzeto dana 21.09.2006 god. iz ZK ul. 273 KO Koševo.
71.	35/247	Pašnjak Vrba; PAŠNJAK	--	70	20	Preuzeto dana 21.09.2006 god. iz ZK ul. 273 KO Koševo.
72.	35/330	Oranica Vrba; ORANICA	--	05	80	Preuzeto dana 21.09.2006 god. iz ZK ul. 273 KO Koševo.
73.	830/43	Put; PUT	--	21	00	Preuzeto dana 21.09.2006 god. iz ZK ul. 273 KO Koševo.
74.	830/22	Oranica Hum; ORANICA	--	06	00	Preuzeto dana 21.09.2006 god. iz ZK ul. 273 KO Koševo.
75.	242/19	Voćnjak ; VOĆNJAK	--	06	40	Preuzeto dana 21.09.2006 god. iz ZK ul. 273 KO Koševo.
76.	173/265	Pašnjak Debeljak; PAŠNJAK	01	15	00	Preuzeto dana 21.09.2006 god. iz ZK ul. 273 KO Koševo.
77.	173/452	Šuma Strana ; ŠUMA	--	22	00	Preuzeto dana 21.09.2006 god. iz ZK ul. 273 KO Koševo.
78.	173/500	Pašnjak Popratin; PAŠNJAK	03	45	00	Preuzeto dana 21.09.2006 god. iz ZK ul. 273 KO Koševo.
79.	173/501	Pašnjak Popratina ; PAŠNJAK	--	63	00	Preuzeto dana 21.09.2006 god. iz ZK ul. 273 KO Koševo.
80.	173/323	Oranica; ORANICA	--	51	20	Preuzeto dana 21.09.2006 god. iz ZK ul. 273 KO Koševo.

za zvaničnu kopiju obratite se u :Opcinski sud u Sarajevu, Zemljišnoknjižni ured, tel. 033 52 66 33

* Zvezdica pored broja parcele znači da je plombrana, tj. postoji zahtjev/-i vezan za tu parcelu.

Strana 4 od 10

81.	173/324	Pašnjak ; PAŠNJAK	--	11	70	--	11	70	Preuzeto dana 21.09.2006 god. iz ZK ul. 273 KO Koševo.
82.	173/325	Voćnjak ; VOĆNJAK	--	13	00	--	13	00	Preuzeto dana 21.09.2006 god. iz ZK ul. 273 KO Koševo.
83.	173/486	Oranica; ORANICA	--	03	60	--	03	60	Preuzeto dana 21.09.2006 god. iz ZK ul. 273 KO Koševo.
84.	173/352	Oranica; ORANICA	--	32	50	--	32	50	Preuzeto dana 21.09.2006 god. iz ZK ul. 273 KO Koševo.
85.	173/353	Pašnjak ; PAŠNJAK	--	95	00	--	95	00	Preuzeto dana 21.09.2006 god. iz ZK ul. 273 KO Koševo.
86.	173/354	Voćnjak ; VOĆNJAK	--	01	00	--	01	00	Preuzeto dana 21.09.2006 god. iz ZK ul. 273 KO Koševo.
87.	173/355	Kuća i dvorište ; KUĆA I DVORIŠTE	--	15	50	--	15	50	Preuzeto dana 21.09.2006 god. iz ZK ul. 273 KO Koševo.
88.	173/356	Livada ; LIVADA	--	07	00	--	07	00	Preuzeto dana 21.09.2006 god. iz ZK ul. 273 KO Koševo.
89.	173/1	Pašnjak Grdanj; PAŠNJAK	08	12	00	08	12	00	Preuzeto dana 21.09.2006 god. iz ZK ul. 273 KO Koševo.
90.	173/330	Voćnjak Grdanj; VOĆNJAK	--	--	65	--	--	65	Preuzeto dana 21.09.2006 god. iz ZK ul. 273 KO Koševo.
91.	242/22	Dvorište; DVORISTE	--	02	40	--	02	40	Preuzeto dana 21.09.2006 god. iz ZK ul. 273 KO Koševo.
92.	35/283	Voćnjak ; VOĆNJAK	--	07	00	--	07	00	Preuzeto dana 21.09.2006 god. iz ZK ul. 273 KO Koševo.
93.	593/31	Voćnjak ; VOĆNJAK	--	--	50	--	--	50	Preuzeto dana 21.09.2006 god. iz ZK ul. 273 KO Koševo.
94.	35/268A	Put; PUT	--	62	76	--	62	76	Preuzeto dana 21.09.2006 god. iz ZK ul. 273 KO Koševo. Zbog postojanja duple parc. dodato je slovo A tako da ista sada nosi oznaku 35/268A.
95.	221/2	Pašnjak Debeljak; PAŠNJAK	--	14	50	--	14	50	Preuzeto dana 21.09.2006 god. iz ZK ul. 273 KO Koševo.
96.	221/3	Pašnjak Debeljak ; PAŠNJAK	--	09	50	--	09	50	Preuzeto dana 21.09.2006 god. iz ZK ul. 273 KO Koševo.
97.	173/289	Pašnjak Husića gaj ; PAŠNJAK	01	70	50	01	70	50	Preuzeto dana 21.09.2006 god. iz ZK ul. 273 KO Koševo.
102.	173/410	Pašnjak Husića gaj ; PAŠNJAK	--	09	70	--	09	70	Preuzeto dana 21.09.2006 god. iz ZK ul. 273 KO Koševo.
103.	173/412	Pašnjak Grdanj; PAŠNJAK	--	17	00	--	17	00	Preuzeto dana 21.09.2006 god. iz ZK ul. 273 KO Koševo.

za zvaničnu kopiju obratite se u :Opcinski sud u Sarajevu, Zemljišnoknjizni ured, tel. 033 52 66 33

* Zvezdica pored broja parcele znači da je plombirana, tj. postoji zahtjev/-i vezan za tu parcelu.

Strana 5 od 10

105.	173/418	Pašnjak Grdanj; PAŠNJAK	--	16	00	--	16	00	Preuzeto dana 21.09.2006 god. iz ZK ul. 273 KO Koševo.
107.	173/431	Pašnjak Kula; PAŠNJAK	--	03	40	--	03	40	Preuzeto dana 21.09.2006 god. iz ZK ul. 273 KO Koševo.
109.	1280/44	Put, PUT	--	09	50	--	09	50	Preuzeto dana 21.09.2006 god. iz ZK ul. 273 KO Koševo.
110.	1280/37	Voćnjak Podgrad ; VOĆNJAK	--	23	50	--	23	50	Preuzeto dana 21.09.2006 god. iz ZK ul. 273 KO Koševo.
111.	173/469	Put, PUT	02	96	00	02	96	00	Preuzeto dana 21.09.2006 god. iz ZK ul. 273 KO Koševo.
112.	1/82	Livada Izlasi; LIVADA	--	--	94	--	--	94	Preuzeto dana 21.09.2006 god. iz ZK ul. 273 KO Koševo.
113.	248/3	Pašnjak ; PAŠNJAK	--	02	90	--	02	90	Preuzeto dana 21.09.2006 god. iz ZK ul. 273 KO Koševo.
114.	248/4	Pašnjak ; PAŠNJAK	--	07	20	--	07	20	Preuzeto dana 21.09.2006 god. iz ZK ul. 273 KO Koševo.
115.	591/15	Ulica; ULICA	--	23	90	--	23	90	Preuzeto dana 21.09.2006 god. iz ZK ul. 273 KO Koševo.
116.	591/29	Oranica Slatina ; ORANICA	--	03	00	--	03	00	Preuzeto dana 21.09.2006 god. iz ZK ul. 273 KO Koševo.
117.	591/30	Voćnjak Kraj ceste ; VOĆNJAK	--	02	50	--	02	50	Preuzeto dana 21.09.2006 god. iz ZK ul. 273 KO Koševo.
118.	824/95	Gradilište; GRADILISTE	--	04	10	--	04	10	Preuzeto dana 21.09.2006 god. iz ZK ul. 273 KO Koševo.
119.	173/608	Pašnjak Hladi vode; PAŠNJAK	--	--	20	--	--	20	Preuzeto dana 21.09.2006 god. iz ZK ul. 273 KO Koševo.
122.	1233/2	Put do potoka; PUT	--	15	30	--	15	30	Preuzeto dana 21.09.2006 god. iz ZK ul. 273 KO Koševo.
123.	173/633	Kuća i dvorište ; KUĆA I DVORIŠTE	--	03	00	--	03	00	Preuzeto dana 21.09.2006 god. iz ZK ul. 273 KO Koševo.
124.	830/66	Šuma Hum; ŠUMA	--	04	50	--	04	50	Preuzeto dana 21.09.2006 god. iz ZK ul. 273 KO Koševo.
125.	1/88	Pašnjak Vrela ; PAŠNJAK	--	03	82	--	03	82	Preuzeto dana 21.09.2006 god. iz ZK ul. 273 KO Koševo.
127.	1/89	Livada Brdo gradina ; LIVADA	--	10	40	--	10	40	Preuzeto dana 21.09.2006 god. iz ZK ul. 273 KO Koševo.
128.	1/90	Livada Brdo gradina ; LIVADA	--	17	20	--	17	20	Preuzeto dana 21.09.2006 god. iz ZK ul. 273 KO Koševo.
129.	173/696	Pašnjak Papradin; PAŠNJAK	--	25	50	--	25	50	Preuzeto dana 21.09.2006 god. iz ZK ul. 273 KO Koševo.

za zvaničnu kopiju obratite se u :Opcinski sud u Sarajevu, Zemljišnoknjižni ured, tel. 033 52 66 33

* Zvezdica pored broja parcele znači da je plombirana, tj. postoji zahtjev/-i vezan za tu parcelu.

130.	824/112	Njiva Hum; NJIVA	--	10	61	--	10	61	Preuzeto dana 21.09.2006 god. iz ZK ul. 273 KO Koševo.
131.	824/113	Njiva Hum; NJIVA	--	12	11	--	12	11	Preuzeto dana 21.09.2006 god. iz ZK ul. 273 KO Koševo.
132.	824/114	Dvorište; DVORISTE	--	04	60	--	04	60	Preuzeto dana 21.09.2006 god. iz ZK ul. 273 KO Koševo.
133.	824/115	Voćnjak Hum; VOĆNJAK	--	07	71	--	07	71	Preuzeto dana 21.09.2006 god. iz ZK ul. 273 KO Koševo.
134.	824/116	Voćnjak Hum; VOĆNJAK	--	07	56	--	07	56	Preuzeto dana 21.09.2006 god. iz ZK ul. 273 KO Koševo.
135.	456/6	Oranica ; ORANICA	--	--	70	--	--	70	Preuzeto dana 21.09.2006 god. iz ZK ul. 273 KO Koševo.
136.	465/5	Oranica; ORANICA	--	--	58	--	--	58	Preuzeto dana 21.09.2006 god. iz ZK ul. 273 KO Koševo.
137.	1/141	Voćnjak Plemska kosa ; VOĆNJAK	--	17	20	--	17	20	Preuzeto dana 21.09.2006 god. iz ZK ul. 273 KO Koševo.
138.	1/142	Voćnjak Plemska kosa ; VOĆNJAK	--	21	26	--	21	26	Preuzeto dana 21.09.2006 god. iz ZK ul. 273 KO Koševo.
139.	35/403	Put Strana ; PUT	--	07	95	--	07	95	Preuzeto dana 21.09.2006 god. iz ZK ul. 273 KO Koševo.
140.	1/149	Njiva Krušev do; NJIVA	--	29	38	--	29	38	Preuzeto dana 21.09.2006 god. iz ZK ul. 273 KO Koševo.
141.	1/150	Livada Krušev do; LIVADA	--	11	09	--	11	09	Preuzeto dana 21.09.2006 god. iz ZK ul. 273 KO Koševo.
142.	1/151	Njiva Krušev do; NJIVA	--	30	27	--	30	27	Preuzeto dana 21.09.2006 god. iz ZK ul. 273 KO Koševo.
143.	1/157	Voćnjak Hadžin do; VOĆNJAK	--	01	25	--	01	25	Preuzeto dana 21.09.2006 god. iz ZK ul. 273 KO Koševo.
144.	1/158	Voćnjak Hadžin do; VOĆNJAK	--	02	20	--	02	20	Preuzeto dana 21.09.2006 god. iz ZK ul. 273 KO Koševo.
145.	465/7	Pašnjak ; PAŠNJAK	--	04	12	--	04	12	Preuzeto dana 21.09.2006 god. iz ZK ul. 273 KO Koševo.
146.	465/8	Pašnjak ; PAŠNJAK	--	--	85	--	--	85	Preuzeto dana 21.09.2006 god. iz ZK ul. 273 KO Koševo.
147.	173/452A	Šuma Strana ; ŠUMA	--	22	00	--	22	00	Preuzeto dana 21.09.2006 god. iz ZK ul. 273 KO Koševo. Zbog postojanja duple parc. dodato je slovo A tako da ista sada nosi oznaku 173/452A.
148.	1/172	Voćnjak Hadžin dol; VOĆNJAK	--	01	27	--	01	27	Preuzeto dana 21.09.2006 god. iz ZK ul. 273 KO Koševo.

za zvaničnu kopiju obratite se u :Općinski sud u Sarajevu, Zemljišnoknjižni ured, tel. 033 52 66 33

* Zvezdica pored broja parcele znači da je plombirana, tj. postoji zahtjev/-i vezan za tu parcelu.

Strana 7 od 10

149.	1/173	Voćnjak Hadžin dol; VOĆNJAK	--	01	27	--	01	27	Preuzeto dana 21.09.2006 god. iz ZK ul. 273 KO Koševo.
150.	1/174	Voćnjak Hadžin dol; VOĆNJAK	--	01	21	--	01	21	Preuzeto dana 21.09.2006 god. iz ZK ul. 273 KO Koševo.
151.	1/175	Voćnjak Hadžin dol; VOĆNJAK	--	01	25	--	01	25	Preuzeto dana 21.09.2006 god. iz ZK ul. 273 KO Koševo.
152.	1/176	Pristupni put; PRISTUPNI PUT	--	--	26	--	--	26	Preuzeto dana 21.09.2006 god. iz ZK ul. 273 KO Koševo.
153.	1/177	Dvorište Hadžin dol; DVORISTE	--	01	17	--	01	17	Preuzeto dana 21.09.2006 god. iz ZK ul. 273 KO Koševo.
154.	1/178	Dvorište Hadžin dol; DVORISTE	--	01	43	--	01	43	Preuzeto dana 21.09.2006 god. iz ZK ul. 273 KO Koševo.
155.	1/182	Voćnjak Hadžin dol; VOĆNJAK	--	01	25	--	01	25	Preuzeto dana 21.09.2006 god. iz ZK ul. 273 KO Koševo.
156.	1/183	Voćnjak ; VOĆNJAK	--	02	20	--	02	20	Preuzeto dana 21.09.2006 god. iz ZK ul. 273 KO Koševo.
157.	173/870	Pašnjak Grdanj; PAŠNJAK	--	--	25	--	--	25	Preuzeto dana 21.09.2006 god. iz ZK ul. 273 KO Koševo.
159.	173/954	Pašnjak Grdonj; PAŠNJAK	--	02	13	--	02	13	Preuzeto dana 21.09.2006 god. iz ZK ul. 273 KO Koševo.
160.	173/958	Pašnjak Grdonj; PAŠNJAK	--	--	29	--	--	29	Preuzeto dana 21.09.2006 god. iz ZK ul. 273 KO Koševo.
161.	173/981	Pašnjak Grdonj; PAŠNJAK	--	01	72	--	01	72	Preuzeto dana 21.09.2006 god. iz ZK ul. 273 KO Koševo.
162.	173/329	Pašnjak Grdonj; PAŠNJAK	--	42	98	--	42	98	Preuzeto dana 21.09.2006 god. iz ZK ul. 273 KO Koševo.
163.	173/1021	Pašnjak Grdonj; PAŠNJAK	--	--	56	--	--	56	Preuzeto dana 21.09.2006 god. iz ZK ul. 273 KO Koševo.
164.	465/8A	Kućiste dvorište gornja Breka; KUĆIŠTE I DVORIŠTE	--	--	65	--	--	65	Preuzeto dana 21.09.2006 god. iz ZK ul. 273 KO Koševo. Zbog postojanja duple parc. dodato je slovo A tako da ista sada nosi oznaku 465/8A.
166.	173/1017	Pašnjak Kula ; PAŠNJAK	--	05	14	--	05	14	Preuzeto dana 21.09.2006 god. iz ZK ul. 273 KO Koševo.
167.	830/133	Gradilište Hum; GRADILISTE	--	01	00	--	01	00	Preuzeto dana 21.09.2006 god. iz ZK ul. 273 KO Koševo.
168.	824/135	Gradilište Hum; GRADILISTE	--	06	83	--	06	83	Preuzeto dana 21.09.2006 god. iz ZK ul. 273 KO Koševo.
172.	1188/18	Put, PUT	--	--	30	--	--	30	Preuzeto dana 21.09.2006 god. iz ZK ul. 273 KO Koševo.

za zvaničnu kopiju obratite se u :Opcinski sud u Sarajevu, Zemljišnoknjižni ured, tel. 033 52 66 33

* Zvezdica pored broja parcele znači da je plombirana, tj. postoji zahtjev/-i vezan za tu parcelu.

Strana 8 od 10

173.	1/30	Livada Izlaze ; LIVADA	--	11	15	--	11	15	065-0-DN II-07-1885
177.	173/433	Pašnjak pod grdnjom; PAŠNJAK	--	37	91	--	37	91	065-0-Dn II-08-7005
178.	173/1305	Pašnjak pod grdnjom; PAŠNJAK	--	--	39	--	--	39	065-0-Dn II-08-7005
180.	173/1306	Pašnjak Grdonj; PAŠNJAK	--	--	29	--	--	29	065-0-Dn II-08-7005
181.	173/432	Pašnjak Grdonj; PAŠNJAK	--	01	06	--	01	06	065-0-Dn II-08-7007
183.	173/1322	Pašnjak Grdonj; PAŠNJAK	--	--	60	--	--	60	065-0-Dn II-08-7007
184.	3/1	Pašnjak Rudine i Ober; PAŠNJAK	30	81	47	30	81	47	065-0-DN II-08-7414
186.	35/178	Pašnjak Hotonj; PAŠNJAK	07	73	60	07	73	60	065-0-DN II-08-11546
187.	35/429	Pašnjak Hotonj; PAŠNJAK	--	12	30	--	12	30	065-0-DN II-08-11546
188.	35/430	Pašnjak Hotonj; PAŠNJAK	--	10	70	--	10	70	065-0-DN II-08-11546
189.	173/192	Grdonj; PAŠNJAK	--	35	07	--	35	07	065-0-DN II-08-29436
192.	1/236	Gradina ; PAŠNJAK	--	14	55	--	14	55	065-0-DN II-09-19650
194.	1/237	Gradina ; PAŠNJAK	--	--	62	--	--	62	065-0-DN II-09-19513
195.	1/238	Gradina ; PAŠNJAK	--	--	20	--	--	20	065-0-DN II-09-19513
196.	1/239	Gradina ; PAŠNJAK	--	--	06	--	--	06	065-0-DN II-09-19513
197.	1/1*	Gradina PAŠNJAK; PAŠNJAK	90	90	84	90	90	84	065-0-DN II-09-19673
198.	1/240	Gradina PAŠNJAK; PAŠNJAK	--	16	40	--	16	40	065-0-DN II-09-19673
199.	830/1	Šuma Hum; ŠUMA	10	15	06	10	15	06	065-0-DN-II-09-21411
200.	830/148	Gradilište Hum; GRADILISTE	--	--	24	--	--	24	065-0-DN-II-09-21411

B

Vlasnički list

Rbr	U P I S I	Primjedba
1.	Udio: 1/1 Tip: DRŽAVNO VLASNIŠTVO DRŽAVNO VLASNIŠTVO, Adresa: Prema stanju ZK ul. 273. Povodom sastavljanja gruntovnice god. 1889 god. nekretnine opisane u A I listu uknjižene su kao : DRŽAVNO VLASNIŠTVO (ERAR).	Preuzeto dana 21.09.2006 god. iz ZK ul. 273 KO Koševo.

za zvaničnu kopiju obratite se u :Opcinski sud u Sarajevu, Zemljišnoknjižni ured, tel. 033 52 66 33

* Zvezdica pored broja parcele znači da je plombrirana, tj. postoji zahtjev/-i vezan za tu parcelu.

Strana 9 od 10

C

Teretni list

Rbr	UPISI	Iznos (KM)	Primjedba
	Nema tereta.		

za zvaničnu kopiju obratite se u : Opcinski sud u Sarajevu, Zemljišnoknjižni ured, tel. 033 52 66 33

* Zvezdica pored broja parcele znači da je plombirana, tj. postoji zahtjev/-i vezan za tu parcelu.

Politička općina/opština: **STARI GRAD**
 Katastarska općina/opština: **SP_HREŠA**

NAR i RZ broj: _____

ZK uložak: **1703**

Zemljišnoknjižni izvadak

A

Popisni list

R.br	Broj zemljišta (parcele)	OZNAKA NEKRETNINA	Površina			Primjedba
			ha	a	m ²	
1.	750/16	Oranica pod Brezikom; ORANICA --- 30 50	---	30	50	Preuzeto dana 23.04.2008.god iz ZK.ul.581 KO Hreša.
2.	887/3	Oranica Podkućnica; ORANICA --- 29 60	---	29	60	Preuzeto dana 23.04.2008.god iz ZK.ul.581 KO Hreša.
3.	750/15	Oranica Bara; ORANICA --- 26 00	---	26	00	Preuzeto dana 23.04.2008.god iz ZK.ul.581 KO Hreša.
4.	750/20	Šikara Gradac; ŠIKARA --- 11 00	---	11	00	Preuzeto dana 23.04.2008.god iz ZK.ul.581 KO Hreša.
5.	750/6	Šikara pod Brezikom; ŠIKARA 0001 35 80	0001	35	80	Preuzeto dana 23.04.2008.god iz ZK.ul.581 KO Hreša.
6.	882/8	Gradilište; GRADILISTE --- 09 70	---	09	70	Preuzeto dana 23.04.2008.god iz ZK.ul.581 KO Hreša.
7.	712/105	Šuma Metaljka; ŠUMA 0001 04 00	0001	04	00	Preuzeto dana 23.04.2008.god iz ZK.ul.581 KO Hreša.
8.	712/106	Pašnjak Metaljka; PAŠNJAK --- 83 50	---	83	50	Preuzeto dana 23.04.2008.god iz ZK.ul.581 KO Hreša.
9.	881/1	Livada njiva do orla; LIVADA --- 75 00	---	75	00	Preuzeto dana 23.04.2008.god iz ZK.ul.581 KO Hreša.
10.	881/2	Voćnjak; VOĆNJAK --- 10 20	---	10	20	Preuzeto dana 23.04.2008.god iz ZK.ul.581 KO Hreša.
11.	881/3	Oranica; ORANICA --- 35 60	---	35	60	Preuzeto dana 23.04.2008.god iz ZK.ul.581 KO Hreša.
12.	882/1	Pašnjak kosnica do orla; PAŠNJAK --- 21 60	---	21	60	Preuzeto dana 23.04.2008.god iz ZK.ul.581 KO Hreša.
13.	882/3	Voćnjak do orla; VOĆNJAK --- 31 20	---	31	20	Preuzeto dana 23.04.2008.god iz ZK.ul.581 KO Hreša.



14.	882/4	Kuća sa kućištem i dvorištem; KUĆA, KUĆIŠTE I DVORIŠTE	—	03	70	—	03	70	Preuzeto dana 23.04.2008.god iz ZK.ul.581 KO Hreša.
15.	882/9	Pašnjak; PAŠNJAK	—	25	50	—	25	50	Preuzeto dana 23.04.2008.god iz ZK.ul.581 KO Hreša.
16.	884	Mlinište pod mlinom; MLINIŠTE	—	00	20	—	00	20	Preuzeto dana 23.04.2008.god iz ZK.ul.581 KO Hreša.

B

Vlasnički list

633 10

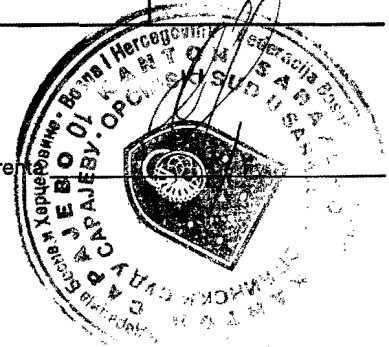
Rbr	UPISI	Primjedba
1.	Udio: 1/1 Tip: DRŽAVNO VLASNIŠTVO DRŽAVNO VLASNIŠTVO, Adresa: ; JMB: null Pr.27.10.1955.god DN: 2943/55 Na osnovu izvršnog rješenja Sreske expropriacione komisije za srez sarajevski u Sarajevu od 7.11.1953.god br: 9995/52, zemljište opisano u A I listu uknjiženo je kao: DRŽAVNO VLASNIŠTVO.	Preuzeto dana 23.04.2008.god iz ZK.ul.581 KO Hreša.
2.	Udio: / Tip: DRŽAVNO VLASNIŠTVO DRŽAVNI SEKRETARIJAT ZA POSLOVE NARODNE ODBRANE F.N.R.J, Adresa: ; JMB: null Pr.12.7.1962.god DN: br. 3986/62 Na osnovu rješenja Državnog sekretarijata za poslove narodne odbrane F.N.R.J od 10.4.1962.god br.l.pov 211/62, uknjižen je nosilac prava raspolaganja na nekretnine u A I listu.	Preuzeto dana 23.04.2008.god iz ZK.ul.581 KO Hreša.

C

Teretni list

Rbr	UPISI	Iznos (KM)	Primjedba
	Nema tereta.		

Potpis referent



Opcinski Sud u Sarajevu, ZK ured/kancelarija, Senolina 1, 71000 Sarajevo, Tel.: +387 33 207 094

* Zvezdica pored broja parcele/interne oznake znači da je plombirana, tj. postoji zahtjev/-i vezan za tu parcelu.

Strana 2 od 2

Politička općina/opština: STARI GRAD
 Katastarska općina/opština: SP_HREŠA

NAR i RZ broj: _____
 ZK uložak: 1063

Zemljišnoknjižni izvadak

A

Popisni list

R.br	Broj zemljišta (parcele)	OZNAKA NEKRETNINA	Površina			Primjedba
			ha	a	m ²	
1.	712/8	STRELIŠTE; STRELIŠTE 0002 25 00	0002	25	00	Preuzeto dana 21.04.2008.godine iz ZK ul.1062 KO Hreša.
2.	750/17 PL-15 ✓	LIVADA POD BREZIKOM; LIVADA — 22 00	—	22	00	Preuzeto dana 21.04.2008.godine iz ZK ul.1062 KO Hreša.

B

Vlasnički list

R.br	UPISI	Primjedba
1.	Udio: 1/1 Tip: DRŽAVNO VLASNIŠTVO DRŽAVNO VLASNIŠTVO, Adresa: ; JMB: null Pr. 16.06.1972.god. Dn.br.3349/72 Prema stanju vlasničkog lista ZK ul.249 prenesen je sljedeći upis: Pr. 06.07.1921.god. Dn.br.1444/21 Na osnovi naredbe zemaljske vlade za Bosnu i Hercegovinu u Sarajevu od 13.01.1921.god. br.750/III zemljište opisano u A I listu uknjiženo je kao: DRŽAVNO VLASNIŠTVO.	Preuzeto dana 21.04.2008.godine iz ZK ul.1062 KO Hreša.
2.	Udio: / Tip: DRŽAVNO VLASNIŠTVO SFRJ Savezni sekretarijat za narodnu odbranu, Adresa: ; JMB: null Pr. 16.06.1972.god. Dn.br.3349/72 Na osnovu pravomoćnog rješenja SO Centar Sarajevo od 05.05.1972.god. br.03/I-463-15/72 upisan je nosilac prava raspolaganja na nekretnine u A I listu.	Preuzeto dana 21.04.2008.godine iz ZK ul.1062 KO Hreša.

C

Teretni list

R.br	UPISI	Iznos (KM)	Primjedba
	Nema tereta.		

Potpis referenta:

