

HERCEGOVINA
REPUBLICA BOSNE I HERCEGOVINE
SARAJEVO
OPĆINA STARI GRAD

11.

Načelnik Općine
Služba za imovinsko-pravne,
geodetske poslove i katastar
Broj:UP-I-06-30
Datum: 01.09.2009. godine

12 CKPC

PREPIS POSJEDOVNOG LISTA 15/01

Katastarski srez: Sarajevo
Katastarska općina: Donje Biosko

Strana: 1

Kat.br/Matični broj	Prezime i ime i adresa korisnika	Dio posjeda	SV	Sp.prom/god	Mjesto stan.
4212	DRŽAVNI SEKRET ZA NAROD ODBRANU BEOGRAD	1/1	D		450 007

Parcela	Naziv	Naziv	Površina	Katastarski Prin. Sek.	Sp.prom/god
Dio Osnov Pbr. Plan Ski Parcele	Parcele	Kulture Kl.	Ha a m2	Prihod P.L. Vla.	
702	1 2 8 FALETIĆI	Ost.neplodno ze	16 81 01	2	

Ukupno: 16 81 01

M.P.

Pomoćnik načelnika

Lejla Čerčić dipl.prav.





ROSNJA I HERCEGOVINA
FEDERACIJA BOSNE I HERCEGOVINE
KANTON SARAJEVO
OPĆINA STARI GRAD
Načelnik Općine
Služba za imovinsko-pravne,
geodetske poslove i katastar
Katastarska općina: Donje Biosko

Broj plana: 2

Kopija katastarskog plana

Razmjera 1 : 2500

STARI PREMJEER P.O. 712/103; 712/105; 712/106; 712/187; 750/1; 750/2; 750/4; 750/6;
750/9; 750/11; 750/14; 750/15; 750/16; 750/17; 750/19; 750/20; 750/21; 750/22; 750/23
750/24; 750/25; 750/26; 750/28; 750/29; 882/2; 882/5; 882/6; 882/8; 882/10;
884; 887/3; 888/1; 877/2; 877/1; 881/1; 881/2; 881/3; 882/1; 882/3; 882/9;
910/4; 910/3; 910/2; 910/5; 910/6; 882/5; E.O. HREŠA

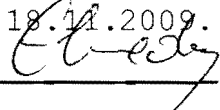
Naknada po Tarifnom broju 11. Privremene Odluke o naknadama za korišćenje podataka premjera i katastra zemljišta ("Sl. novine FBiH", br. 69/05) u iznosu od 11,00 KM, uplaćena i zavedena u spisku porudbina pod rednim brojem 06-30- 1 2009. godine.

Katastarski podaci:


P.L.	Parcela	N a z i v	Kultura	Kl	ha	a m ²	Posjednik	Adresa	Posjed SV
15	702/1	FALETIĆI	Ost.nepločno zem	16	81	01	DRŽAVNI SEKRET ZA NAROD ODBRANU	BEOGRAD	1/1 D

Sarajevo 18.11.2009. godine

Izradio:



M.P.


Po ovla. Načelnika Općine
Nevezeta Mulalić, dipl. prav.

BOSNA I HERCEGOVINA
 FEDERACIJA BOSNE I HERCEGOVINE
 KANTON SARAJEVO
 OPĆINA STARI GRAD
 Načelnik Općine
 Služba za imovinsko-pravne,
 geodetske poslove i katastar
 Katastarska općina: Donje Biosko

Broj plana: 2

Kopija katastarskog plana

Razmjera 1 : 2500

16
 STARI PREKOJEK, K.C. 712/103, 712/105, 712/106, 187, 750/1, 2, 4, 6, 8, 11, 15, 16
 17, 19, 20, 21, 22, 23, 24, 25, 26, 28, 29, 882/2, 882/15, 16, 18, 110,
 884, 887/3, 883/1, K.O. HREŠA
 NEMA KC

Naknada po Tarifnom broju 11. Privremene Odluke o naknadama za korišćenje podataka premjera i katastra zemljišta ("Sl. novine FBiH", br. 69/05) u iznosu od 17,00 KM, uplaćena i zavedena u spisku porudbina pod rednim brojem 06-30-2, 2006. godine.

Katastarski podaci:

P.L.	Parcela	N a z i v	Kultura	Kl	ha	a	m2	Posjednik	Adresa	Posjed	SV
15	702/1	FALETIĆI	Ost.nepločno zem	16	81	01	DRŽAVNI SEKRET ZA NAROD ODBRANU	BEOGRAD		1/1	D

Sarajevo 08.09.2009. godine

Izradio: Fredy

M.P.

Pomoćnik načelnika
 Lejla Čerić dipl.prav.


ORGAN KOJI VODI JAVNU EVIDENCIJU (naziv, sjedište, kontakt-podaci, ovlašteno službeno lice):

SLUŽBA ZA IMOVINSKO-PRAVNE, GEODETSKE POSLOVE I KATASTAR

LEJLA ČERić
TEL: 282-317

Rbr.	PODACI O NEKRETNINAMA (prema posljednjem stanju u katastru)	
1.	NAZIV POLITIČKE OPŠTINE / OPĆINE	STARI GRAD
2.	NAZIV KATASTARSKE OPŠTINE / OPĆINE	Ko Sarajeva
3.	BROJ POSJEDOVNOG LISTA	15
4.	BROJ KATASTARSKE PARCELE (stari i novi premjer)	702/1
5.	OZNAKA PARCELE	neplodno zemljište
6.	POVRŠINA PARCELE	168121 m ²
7.	PODACI O POSJEDNIKU (i dio posjeda)	Državni sekretariat za vanjske odnose
8.	OSTALE NAPOMENE	

*) Opšte i ažurirane informacije dostupne na: www.ohr.int/popis/drzavneimovine



065-0-Nar / 0 20 60 726

Politička općina/opština: **STARI GRAD**
 Katastarska općina/opština: **SP_HREŠA**

NAR i RZ broj: _____
 ZK uložak: **1699**

Zemljišnoknjižni izvadak

A

Popisni list

Rbr	Broj zemljišta (parcele)	OZNAKA NEKRETNINA	Površina			Primjedba
			ha	a	m ²	
1.	877/2	Gradilište; GRADILISTE --- 67 90	---	67	90	Preuzeto dana 23.04.2008.god iz ZK.ul.564 KO Hreša.
2.	712/103	Šuma ; ŠUMA 0002 23 00	0002	23	00	Preuzeto dana 23.04.2008.god iz ZK.ul.564 KO Hreša.
3.	712/3	Šuma; ŠUMA 0028 05 80	0028	05	80	Preuzeto dana 23.04.2008.god iz ZK.ul.564 KO Hreša.
4.	712/187	nepodno; NEPLODNO 0003 09 00	0003	09	00	Preuzeto dana 23.04.2008.god iz ZK.ul.564 KO Hreša.
5.	877/1	Livada Luka; LIVADA --- 57 40	---	57	40	Preuzeto dana 23.04.2008.god iz ZK.ul.564 KO Hreša.
6.	750/1	Oranica ; ORANICA --- 18 00	---	18	00	Preuzeto dana 23.04.2008.god iz ZK.ul.564 KO Hreša.
7.	750/9	Livada; LIVADA --- 68 00	---	68	00	Preuzeto dana 23.04.2008.god iz ZK.ul.564 KO Hreša.
8.	750/21	Livada; LIVADA --- 36 00	---	36	00	Preuzeto dana 23.04.2008.god iz ZK.ul.564 KO Hreša.
9.	750/2	Oranica; ORANICA --- 21 50	---	21	50	Preuzeto dana 23.04.2008.god iz ZK.ul.564 KO Hreša.
10.	750/11	Livada; LIVADA --- 74 50	---	74	50	Preuzeto dana 23.04.2008.god iz ZK.ul.564 KO Hreša.
11.	750/14	Livada; LIVADA --- 55 70	---	55	70	Preuzeto dana 23.04.2008.god iz ZK.ul.564 KO Hreša.

B

Vlasnički list

Rbr	UPISI	Primjedba

<p>1. Udio: 1/1 Tip:- DRŽAVNO VLASNIŠTVO, Adresa: ; JMB: null Pr.9.11.1954 DN: 2684/54 Na osnovu rješenja sreske agrarne komisije za srez sarajevski u sarajevu od 18.10.1954 br. 9995/52-1, zemljište opisano u A listu uknjiženo je kao: DRŽAVNO VLASNIŠTVO.</p>	Preuzeto dana 23.04.2008.god iz ZK.ul.564 KO Hreša.
<p>2. Udio: / Tip:- DRŽAVNI SEKRETARIJAT ZA POSLOVE NARODNE ODBRANE F.N.R.J, Adresa: ; JMB: null Pr.12.7.1962.god DN: br. 3988/62 Na osnovu rješenja Državnog sekretarijata za poslove narodne odbrane F.N.R.J od 10.4.1962.god br.I.pov 211/62, uknjižen je nosilac prava raspolaganja na nekretnine u A I listu.</p>	Preuzeto dana 23.04.2008.god iz ZK.ul.564 KO Hreša.

C Teretni list

Rbr	UPISI	Iznos (KM)	Primjedba
	Nema tereta.		

Potpis referent



Politička općina/opština: **STARI GRAD**

NAR i RZ broj: _____

Katastarska općina/opština: **SP_HREŠA**

ZK uložak: **1703**

Zemljišnoknjižni izvadak

A

Popisni list

Rbr	Broj zemljišta (parcele)	OZNAKA NEKRETNINA	Površina			Primjedba
			ha	a	m ²	
1.	750/16	Oranica pod Brezikom; ORANICA	—	30	50	Preuzeto dana 23.04.2008.god iz ZK.ul.581 KO Hreša.
2.	887/3	Oranica Podkućnica; ORANICA	—	29	60	Preuzeto dana 23.04.2008.god iz ZK.ul.581 KO Hreša.
3.	750/15	Oranica Bara; ORANICA	—	26	00	Preuzeto dana 23.04.2008.god iz ZK.ul.581 KO Hreša.
4.	750/20	Šikara Gradac; ŠIKARA	—	11	00	Preuzeto dana 23.04.2008.god iz ZK.ul.581 KO Hreša.
5.	750/6	Šikara pod Brezikom; ŠIKARA	0001	35	80	Preuzeto dana 23.04.2008.god iz ZK.ul.581 KO Hreša.
6.	882/8	Gradilište; GRADILISTE	—	09	70	Preuzeto dana 23.04.2008.god iz ZK.ul.581 KO Hreša.
7.	712/105	Šuma Metaljka; ŠUMA	0001	04	00	Preuzeto dana 23.04.2008.god iz ZK.ul.581 KO Hreša.
8.	712/106	Pašnjak Metaljka; PAŠNJAK	—	83	50	Preuzeto dana 23.04.2008.god iz ZK.ul.581 KO Hreša.
9.	881/1	Livada njiva do orla; LIVADA	—	75	00	Preuzeto dana 23.04.2008.god iz ZK.ul.581 KO Hreša.
10.	881/2	Voćnjak; VOĆNJAK	—	10	20	Preuzeto dana 23.04.2008.god iz ZK.ul.581 KO Hreša.
11.	881/3	Oranica; ORANICA	—	35	60	Preuzeto dana 23.04.2008.god iz ZK.ul.581 KO Hreša.
12.	882/1	Pašnjak kosnica do orla; PAŠNJAK	—	21	60	Preuzeto dana 23.04.2008.god iz ZK.ul.581 KO Hreša.
13.	882/3	Voćnjak do orla; VOĆNJAK	—	31	20	Preuzeto dana 23.04.2008.god iz ZK.ul.581 KO Hreša.

14.	882/4	Kuća sa kućištem i dvorištem; KUĆA, KUĆIŠTE I DVORIŠTE	---	03	70	---	03	70	Preuzeto dana 23.04.2008.god iz ZK.ul.581 KO Hreša.
15.	882/9	Pašnjak; PAŠNJAK	---	25	50	---	25	50	Preuzeto dana 23.04.2008.god iz ZK.ul.581 KO Hreša.
16.	884	Mlinište pod mlinom; MLINIŠTE	---	00	20	---	00	20	Preuzeto dana 23.04.2008.god iz ZK.ul.581 KO Hreša.

B Vlasnički list

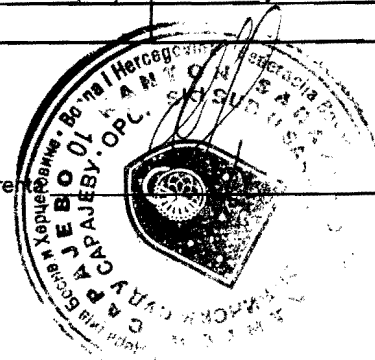
633 10

Rbr	UPISI	Primjedba
1.	Udio: 1/1 Tip: DRŽAVNO VLASNIŠTVO DRŽAVNO VLASNIŠTVO, Adresa: ; JMB: null Pr.27.10.1955.god DN: 2943/55 Na osnovu izvršnog rješenja Sreske expropriacione komisije za srez sarajevski u Sarajevu od 7.11.1953.god br: 9995/52, zemljište opisano u A I listu uknjiženo je kao: DRŽAVNO VLASNIŠTVO.	Preuzeto dana 23.04.2008.god iz ZK.ul.581 KO Hreša.
2.	Udio: / Tip: DRŽAVNO VLASNIŠTVO DRŽAVNI SEKRETARIJAT ZA POSLOVE NARODNE ODBRANE F.N.R.J, Adresa: ; JMB: null Pr.12.7.1962.god DN: br. 3988/62 Na osnovu rješenja Državnog sekretarijata za poslove narodne odbrane F.N.R.J od 10.4.1962.god br.I.pov 211/62, uknjižen je nosilac prava raspolaganja na nekretnine u A I listu.	Preuzeto dana 23.04.2008.god iz ZK.ul.581 KO Hreša.

C Teretni list

Rbr	UPISI	Iznos (KM)	Primjedba
	Nema tereta.		

Potpis referent



SUD / ORGAN KOJI VODI JAVNU EVIDENCIJU (naziv, sjedište, kontakt-podaci, ovlašteno službeno lice):OPĆINSKI SUD SARAJEVO

Rbr.	PODACI O NEKRETNINAMA	31.12.1991.	18.03.2005.	Trenutno stanje
1.	NAZIV POLITIČKE OPŠTINE / OPĆINE	SARAJEVO	SARAJEVO	SARAJEVO
2.	NAZIV KATASTARSKE OPŠTINE / OPĆINE	HREŠA	HREŠA	HREŠA
3.	BROJ ZEMLJIŠNO-KNJIŽNOG ULOŠKA	1699	1699	1699
4.	OZNAKA NEKRETNINA (opis i površina)	ŠUMA 0002 2300 OSTALE	ŠUMA 0002 2300 OSTALE	ŠUMA 0002 2300 OSTALE OSTALE
5.	BROJ ZEMLJIŠTA (stari i novi broj parcele)	712/103 I OSTALE	712/103 I OSTALE	712/103 I OSTALE
6.	VRSTA / OBLIK IMOVINE / SVOJINE	DRŽAVNO VLASNIŠTVO	DRŽAVNO VLASNIŠTVO	DRŽAVNO VLASNIŠTVO
7.	NOSILAC PRAVA VLASNIŠTVA			
8.	NOSILAC PRAVA RASPOLAGANJA	DSPNO FNRJ	DSPNO FNRJ	DSPNO FNRJ
9.	NOSILAC PRAVA UPRAVLJANJA			
10.	NOSILAC PRAVA KORIŠTENJA			
11.	NOSILAC NEKOG DRUGOG STVARNOG PRAVA			
12.	TERETI I OGRANIČENJA			
13.	OSTALE NAPOMENE			

SUD / ORGAN KOJI VODI JAVNU EVIDENCIJU (naziv, sjedište, kontakt-podaci, ovlašteno službeno lice):OPĆINSKI SUD SARAJEVO

Rbr.	PODACI O NEKRETNINAMA	31.12.1991.	18.03.2005.	Trenutno stanje
1.	NAZIV POLITIČKE OPŠTINE / OPĆINE	SARAJEVO	SARAJEVO	SARAJEVO
2.	NAZIV KATASTARSKE OPŠTINE / OPĆINE	HREŠA	HREŠA	HREŠA
3.	BROJ ZEMLJIŠNO-KNJIŽNOG ULOŠKA	1703	1703	1703
4.	OZNAKA NEKRETNINA (opis i površina)	ŠUMA 0001 04 00 m2 OSTALE	ŠUMA 0001 04 00 m2 OSTALE	ŠUMA 0001 04 00 m2 OSTALE
5.	BROJ ZEMLJIŠTA (stari i novi broj parcele)	712/105 I OSTALE	712/105 I OSTALE	712/105 I OSTALE
6.	VRSTA / OBLIK IMOVINE / SVOJINE	DRŽAVNO VLASNIŠTVO	DRŽAVNO VLASNIŠTVO	DRŽAVNO VLASNIŠTVO
7.	NOSILAC PRAVA VLASNIŠTVA			
8.	NOSILAC PRAVA RASPOLAGANJA	DSPNO FNRJ	DSPNO FNRJ	DSPNO FNRJ
9.	NOSILAC PRAVA UPRAVLJANJA			
10.	NOSILAC PRAVA KORIŠTENJA			
11.	NOSILAC NEKOG DRUGOG STVARNOG PRAVA			
12.	TERETI I OGRANIČENJA			
13.	OSTALE NAPOMENE			

Politička općina/opština: **STARI GRAD**
Katastarska općina/opština: **SP_HREŠA**

NAR i RZ broj: _____
ZK uložak: **1671**

Zemljišnoknjižni izvadak

A

Popisni list

Rbr	Broj zemljišta (parcele)	OZNAKA NEKRETNINA	Površina			Primjedba
			ha	a	m²	
1.	750/4	LIVADA; LIVADA --- 14 70	---	14	70	Preuzeto 22.04.2008.god. iz ZK.ul.br.479 KO Hreša.
2.	750/22	ŠUMA; ŠUMA --- 09 70	---	09	70	Preuzeto 22.04.2008.god. iz ZK.ul.br.479 KO Hreša.
3.	750/23	ŠUMA; ŠUMA --- 04 50	---	04	50	Preuzeto 22.04.2008.god. iz ZK.ul.br.479 KO Hreša.
4.	750/24	ŠUMA; ŠUMA --- 04 50	---	04	50	Preuzeto 22.04.2008.god. iz ZK.ul.br.479 KO Hreša.
5.	750/25	ŠUMA; ŠUMA --- 04 50	---	04	50	Preuzeto 22.04.2008.god. iz ZK.ul.br.479 KO Hreša.
6.	750/26	ŠUMA; ŠUMA --- 15 00	---	15	00	Preuzeto 22.04.2008.god. iz ZK.ul.br.479 KO Hreša.
7.	750/28	LIVADA; ŠUMA --- 26 50	---	26	50	Preuzeto 22.04.2008.god. iz ZK.ul.br.479 KO Hreša.
8.	750/29	ORANICA; ORANICA --- 10 60	---	10	60	Preuzeto 22.04.2008.god. iz ZK.ul.br.479 KO Hreša.

B

Vlasnički list


Rbr	U P I S I	Primjedba
1.	Udio: 1/1 Tip: DRŽAVNO VLASNIŠTVO DRŽAVNO VLASNIŠTVO, Adresa: ; JMB: null Pr.22.06.1955. Dn.br:1636/55 Na osnovu pravomoćnog rješenja Sreske ekspropiacione komisije za srez sarajevski u Sarajevu od 02.02.1955.god. te 15.03.1955.god. i od 25.05.1955.god. broj 9995/52-8, zemljište opisano u A I listu uknjiženo je kao: DRŽAVNO VLASNIŠTVO.	Preuzeto 22.04.2008.god. iz ZK.ul.br.479 KO Hreša.

C

Teretni list

Rbr	UPISI	Iznos (KM)	Primjedba
1.	<p>Pr.25.10.1934. Dn.br:4012/34</p> <p>Prenešen je kvamo iz ul.202 pod C/1 provedeni slijedeći upis: Pr.13.02.1896. broj 3151/c</p> <p>Na temelju kupoprodajnog ugovora ddo Sarajevo 13.02.1896. uknjiženo je pravo služnosti uporabe čestice broj 868/1, 877/1 i 877/2 u A II i to onih dijelova koji teže uz vodovodni službeni put za vrijeme popravka ili preinake vodovodnih cijevi i uopće cijelog vodovoda, zatim obveze svakdašnjeg vlasnika čestice 868/1, 877/1 i 877/2 da ne smije mijenjati stanja istih na užtrb vodovoda u korist: svakdašnjeg vlasnika čestice broj 868/5 i 2090 u A I grunt.ul.broj 265 k.o.Hreša.</p>		

Potpis referenta: _____



SUD / ORGAN KOJI VODI JAVNU EVIDENCIJU (naziv, sjedište, kontakt-podaci, ovlašteno službeno lice):OPĆINSKI SUD SARAJEVO

Rbr.	PODACI O NEKRETNINAMA	31.12.1991.	18.03.2005.	Trenutno stanje
1.	NAZIV POLITIČKE OPŠTINE / OPĆINE	SARAJEVO	SARAJEVO	SARAJEVO
2.	NAZIV KATASTARSKE OPŠTINE / OPĆINE	HREŠA	HREŠA	HREŠA
3.	BROJ ZEMLJIŠNO-KNJIŽNOG ULOŠKA	1671	1671	1671
4.	OZNAKA NEKRETNINA (opis i površina)	LIVADA 14 70 m2 OSTALE	LIVADA 14 70 m2 OSTALE	LIVADA 14 70 m2 OSTALE
5.	BROJ ZEMLJIŠTA (stari i novi broj parcele)	750/4 OSTALE	750/4 OSTALE	750/4 OSTALE
6.	VRSTA / OBLIK IMOVINE / SVOJINE	DRŽAVNO VLASNIŠTVO	DRŽAVNO VLASNIŠTVO	DRŽAVNO VLASNIŠTVO
7.	NOSILAC PRAVA VLASNIŠTVA			
8.	NOSILAC PRAVA RASPOLAGANJA	DSPNO FNRJ	DSPNO FNRJ	DSPNO FNRJ
9.	NOSILAC PRAVA UPRAVLJANJA			
10.	NOSILAC PRAVA KORIŠTENJA			
11.	NOSILAC NEKOG DRUGOG STVARNOG PRAVA			
12.	TERETI I OGRANIČENJA			
13.	OSTALE NAPOMENE			

Politička općina/opština: **STARI GRAD**
 Katastarska općina/opština: **SP_HREŠA**

NAR i RZ broj: _____

ZK uložak: **1063**

Zemljišnoknjižni izvadak

A

Popisni list

Rbr	Broj zemljišta (parcele)	OZNAKA NEKRETNINA	Površina			Primjedba
			ha	a	m²	
1.	712/8 <i>PL-513</i>	STRELIŠTE; STRELIŠTE 0002 25 00	0002	25	00	Preuzeto dana 21.04.2008.godine iz ZK ul.1062 KO Hreša.
2.	750/17 ✓	LIVADA POD BREZIKOM; LIVADA — 22 00	—	22	00	Preuzeto dana 21.04.2008.godine iz ZK ul.1062 KO Hreša.

B

Vlasnički list


Rbr	UPISI	Primjedba
1.	Udio: 1/1 Tip:DRŽAVNO VLASNIŠTVO DRŽAVNO VLASNIŠTVO, Adresa: ; JMB: null Pr. 16.06.1972.god. Dn.br.3349/72 Prema stanju vlasničkog lista ZK ul.249 prenesen je sljedeći upis: Pr. 06.07.1921.god. Dn.br.1444/21 Na osnovi naredbe zemaljske vlade za Bosnu i Hercegovinu u Sarajevu od 13.01.1921.god. br.750/III zemljište opisano u A I listu uknjiženo je kao: DRŽAVNO VLASNIŠTVO.	Preuzeto dana 21.04.2008.godine iz ZK ul.1062 KO Hreša.
2.	Udio: / Tip:DRŽAVNO VLASNIŠTVO SFRJ Savezni sekretarijat za narodnu odbranu, Adresa: ; JMB: null Pr. 16.06.1972.god. Dn.br.3349/72 Na osnovu pravomoćnog rješenja SO Centar Sarajevo od 05.05.1972.god. br.03/I-463-15/72 upisan je nosilac prava raspolaganja na nekretnine u A I listu.	Preuzeto dana 21.04.2008.godine iz ZK ul.1062 KO Hreša.

C

Teretni list

Rbr	UPISI	Iznos (KM)	Primjedba
	Nema tereta.		

Potpis referenta:



SUD / ORGAN KOJI VODI JAVNU EVIDENCIJU (naziv, sjedište, kontakt-podaci, ovlašteno službeno lice):OPĆINSKI SUD SARAJEVO

Rbr.	PODACI O NEKRETNINAMA	31.12.1991.	18.03.2005.	Trenutno stanje
1.	NAZIV POLITIČKE OPŠTINE / OPĆINE	SARAJEVO	SARAJEVO	SARAJEVO
2.	NAZIV KATASTARSKE OPŠTINE / OPĆINE	HREŠA	HREŠA	HREŠA
3.	BROJ ZEMLJIŠNO-KNJIŽNOG ULOŠKA	1063	1063	1063
4.	OZNAKA NEKRETNINA (opis i površina)	STRELIŠTE 0002 25 00	STRELIŠTE 0002 25 00	STRELIŠTE 0002 25 00
5.	BROJ ZEMLJIŠTA (stari i novi broj parcele)	712/8 I OSTALE	7712/8 I OSTALE	712/8 I OSTALE
6.	VRSTA / OBLIK IMOVINE / SVOJINE	DRŽAVNO VLASNIŠTVO	DRŽAVNO VLASNIŠTVO	DRŽAVNO VLASNIŠTVO
7.	NOSILAC PRAVA VLASNIŠTVA			
8.	NOSILAC PRAVA RASPOLAGANJA	SSNO SFRJ	SSNO SFRJ	SSNO SFRJ
9.	NOSILAC PRAVA UPRAVLJANJA			
10.	NOSILAC PRAVA KORIŠTENJA			
11.	NOSILAC NEKOG DRUGOG STVARNOG PRAVA			
12.	TERETI I OGRANIČENJA			
13.	OSTALE NAPOMENE			

Politička općina/opština: **STARI GRAD**
 Katastarska općina/opština: **SP_HREŠA**

NAR i RZ broj: _____
 ZK uložak: **1316**

Zemljišnoknjižni izvadak

A

Popisni list

Rbr	Broj zemljišta (parcele)	OZNAKA NEKRETNINA	Površina			Primjedba
			ha	a	m ²	
1.	750/19	pašnjak; PAŠNJAK	---	17	80	Preuzeto dana 21.04.2008.god. iz zk. ul. br. 829 KO Hreša.

B

Vlasnički list

Rbr	UPISI	Primjedba
1.	Udio: 1/1 Tip: DRŽAVNO VLASNIŠTVO DRŽAVNO VLASNIŠTVO, Adresa: ; JMB: null Pr. 27.11.1965.god. Dn. 5930/65 Na osnovu rješenja Sreskog suda I u Sarajevu R br: 1175/57 od 02.04.1963.god. te O.S. I Sarajevo od 14.04.1965.god. R br. 1175/57 nekretnine opisane u A I listu uknjižene su kao: DRŽAVNO VLASNIŠTVO.	Preuzeto dana 21.04.2008.god. iz zk. ul. br. 829 KO Hreša.

C

Teretni list

Rbr	UPISI	Iznos (KM)	Primjedba
	Nema tereta.		

Potpis referent



SUD / ORGAN KOJI VODI JAVNU EVIDENCIJU (naziv, sjedište, kontakt-podaci, ovlašteno službeno lice):OPĆINSKI SUD SARAJEVO

Rbr.	PODACI O NEKRETNINAMA	31.12.1991.	18.03.2005.	Trenutno stanje
1.	NAZIV POLITIČKE OPŠTINE / OPĆINE	SARAJEVO	SARAJEVO	SARAJEVO
2.	NAZIV KATASTARSKE OPŠTINE / OPĆINE	HREŠA	HREŠA	HREŠA
3.	BROJ ZEMLJIŠNO-KNJIŽNOG ULOŠKA	1316	1316	1316
4.	OZNAKA NEKRETNINA (opis i površina)	PAŠNJAK 17 80 m2	PAŠNJAK 17 80 m2	PAŠNJAK 17 80 m2
5.	BROJ ZEMLJIŠTA (stari i novi broj parcele)	750/19	750/19	750/19
6.	VRSTA / OBLIK IMOVINE / SVOJINE	DRŽAVNO VLASNIŠTVO	DRŽAVNO VLASNIŠTVO	DRŽAVNO VLASNIŠTVO
7.	NOSILAC PRAVA VLASNIŠTVA			
8.	NOSILAC PRAVA RASPOLAGANJA			
9.	NOSILAC PRAVA UPRAVLJANJA			
10.	NOSILAC PRAVA KORIŠTENJA			
11.	NOSILAC NEKOG DRUGOG STVARNOG PRAVA			
12.	TERETI I OGRANIČENJA			
13.	OSTALE NAPOMENE			

Politička općina/opština: **STARI GRAD**
 Katastarska općina/opština: **SP_HREŠA**

NAR i RZ broj: _____
 ZK uložak: **73**

Zemljišnoknjižni izvadak

A

Popisni list

Rbr	Broj zemljišta (parcele)	OZNAKA NEKRETNINA	Površina			Primjedba
			ha	a	m²	
1.	879/1	Sokak do vrela, Šikara; ŠIKARA --- 14 50	---	14	50	Preuzeto dana 16.04.2008.god. iz ZK.ul.198 KO Hreša.
2.	882/2	Livada; LIVADA --- 46 00	---	46	00	Preuzeto dana 16.04.2008.god. iz ZK.ul.198 KO Hreša.
3.	882/7	Livada; LIVADA --- 11 80	---	11	80	Preuzeto dana 16.04.2008.god. iz ZK.ul.198 KO Hreša.
4.	879/4	Oranica; ORANICA --- 08 00	---	38	00	Preuzeto dana 16.04.2008.god. iz ZK.ul.198 KO Hreša.
5.	879/5	Oranica; ORANICA --- 32 10	---	32	10	Preuzeto dana 16.04.2008.god. iz ZK.ul.198 KO Hreša.

B

Vlasnički list

Rbr	UPISI	Primjedba
2.	Udio: 63/280 Tip: SUVLASNIŠTVO MILOSAVLJEVIĆ (MILE) BOJKA, Adresa: ; JMB: null Pr: 6.9.88 DN: 4898/88 Na osnovu rješenja O.S I Sarajevo od 5.11.86 O: 997/86, uknjiženo je pravo vlasništva na nekretnine u A I listu.	Preuzeto dana 16.04.2008.god. iz ZK.ul.198 KO Hreša.
3.	Udio: 63/280 Tip: SUVLASNIŠTVO MILOSAVLJEVIĆ (MILE) SRETEN, Adresa: ; JMB: null Pr: 6.9.88 DN: 4898/88 Na osnovu rješenja O.S I Sarajevo od 5.11.86 O: 997/86, uknjiženo je pravo vlasništva na nekretnine u A I listu.	Preuzeto dana 16.04.2008.god. iz ZK.ul.198 KO Hreša.
4.	Udio: 63/280 Tip: SUVLASNIŠTVO MILOSAVLJEVIĆ (MILE) JOVO, Adresa: ; JMB: null Pr: 6.9.88 DN: 4898/88 Na osnovu rješenja O.S I Sarajevo od 5.11.86 O: 997/86, uknjiženo je pravo vlasništva na nekretnine u A I listu.	Preuzeto dana 16.04.2008.god. iz ZK.ul.198 KO Hreša.

5.	Udio: 56/280 Tip: SUVLASNIŠTVO MILOSAVLJEVIĆ (MILE) MILIVOJE, Adresa: ; JMB: null Pr: 6.9.88 DN: 4898/88 Na osnovu rješenja O.S I Sarajevo od 5.11.86 O: 997/86, uknjiženo je pravo vlasništva na nekretnine u A I listu.	Preuzeto dana 16.04.2008.god. iz ZK.ul.198 KO Hreša.
6.	Udio: 1/8 Tip: SUVLASNIŠTVO MUSIĆ ROĐ.MILOSAVLJEVIĆ (MILAN) RANKA, Adresa: ; JMB: null Pr: 24.12.2008. godine 065-0-DN II-08-30537 Na osnovu Rješenja Općinskog suda Sarajevo, broj 65 0 V 047546 08 V od 12.11.2008. godine, ispravlja se ime kod suvlasnika upisanog pod tek. brojem B/1 tako što umjesto do sada upisanog Musić rođ.Milosavljević Ranka, treba ispravno da glasi: MUSIĆ ROĐ.MILOSAVLJEVIĆ RANKA KĆI MILANA	

C

Teretni list

Rbr	UPISI	Iznos (KM)	Primjedba
	Nema tereta.		

Potpis referenta: _____

SUD / ORGAN KOJI VODI JAVNU EVIDENCIJU (naziv, sjedište, kontakt-podaci, ovlašteno službeno lice):OPĆINSKI SUD SARAJEVO

Rbr.	PODACI O NEKRETNINAMA	31.12.1991.	18.03.2005.	Trenutno stanje
1.	NAZIV POLITIČKE OPŠTINE / OPĆINE	SARAJEVO	SARAJEVO	SARAJEVO
2.	NAZIV KATASTARSKE OPŠTINE / OPĆINE	HREŠA	HREŠA	HREŠA
3.	BROJ ZEMLJIŠNO-KNJIŽNOG ULOŠKA	73	73	73
4.	OZNAKA NEKRETNINA (opis i površina)	LIVADA 46 00 m2 I OSTALE	LIVADA 46 00 m2 I OSTALE	LIVADA 46 00 m2 I OSTALE
5.	BROJ ZEMLJIŠTA (stari i novi broj parcele)	882/2 I OSTALE	882/2 I OSTALE	882/2 I OSTALE
6.	VRSTA / OBLIK IMOVINE / SVOJINE	PRIVATNO	PRIVATNO	PRIVATNO
7.	NOSILAC PRAVA VLASNIŠTVA	FIZIČKA LICA	FIZIČKA LICA	FIZIČKA LICA
8.	NOSILAC PRAVA RASPOLAGANJA			
9.	NOSILAC PRAVA UPRAVLJANJA			
10.	NOSILAC PRAVA KORIŠTENJA			
11.	NOSILAC NEKOG DRUGOG STVARNOG PRAVA			
12.	TERETI I OGRANIČENJA			
13.	OSTALE NAPOMENE			

Politička općina/opština: **STARI GRAD**
 Katastarska općina/opština: **SP_HREŠA**

NAR i RZ broj: _____
 ZK uložak: **1672**

Zemljišnoknjižni izvadak

A

Popisni list

Rbr	Broj zemljišta (parcele)	OZNAKA NEKRETNINA	Površina			Primjedba
			ha	a	m ²	
1.	882/5	BAŠČA; BAŠČA --- 24 80	---	24	80	Preuzeto 22.04.2008.god. iz ZK.ul.br.480 KO Hreša.
2.	882/6 ✓	BAŠČA SA ŠTALOM I DVORIŠTEM; BAŠČA --- 08 80	---	08	80	Preuzeto 22.04.2008.god. iz ZK.ul.br.480 KO Hreša.
3.	882/10	KUĆA SA DVORIŠTEM; KUĆA I DVORIŠTE --- 03 40	---	03	40	Preuzeto 22.04.2008.god. iz ZK.ul.br.480 KO Hreša.

B

Vlasnički list

Rbr	UPISI	Primjedba
1.	Udio: 1/1 Tip: DRŽAVNO VLASNIŠTVO DRŽAVNO VLASNIŠTVO, Adresa: ; JMB: null Pr.28.09.1948. Dn.br:1732/48 Na osnovu pravosnažnog rješenja Izvršnog odbora JNO-a u Sarajevu od 18.09.1948., a u vezi Uredbe o uknjiženju prava svojine na državnoj imovini, zemljište opisano u A I listu uknjiženo je kao: DRŽAVNO VLASNIŠTVO.	Preuzeto 22.04.2008.god. iz ZK.ul.br.480 KO Hreša.
2.	Udio: / Tip: DRŽAVNO VLASNIŠTVO SFRJ-DRŽAVNI SEKRETARIJAT ZA NARODNU ODBRANU, Adresa: ; JMB: null Pr.07.12.1970. Dn.br:6895/70 Na osnovu rješenja SO Centar Sarajevo od 20.10.1970. br:03/I-6345/70, upisan je nosilac prava raspolaganja na nekretnine opisane u A I listu.	Preuzeto 22.04.2008.god. iz ZK.ul.br.480 KO Hreša.

C

Teretni list

Rbr	UPISI	Iznos (KM)	Primjedba
-----	-------	------------	-----------

1.	Pr.29.11.1934. Dn.br:4559/34 Prenesen je ovamo iz ul.198 pod C/1 provedeni slijedeći upis: Pr.13.02.1896. broj 3150/C. Na temelju kupoprodajnog ugovora ddo Sarajevo 13.02.1896. uknjiženo je pravo služnosti uporabe čestice broj 882/1 i 882/2 u A I i to onih dijelova koji leže uz vodovodni službeni put za vrijeme popravka ili preinake vodovodnih cijevi i uopće cijelog vodovoda zatim obveza svakdašnjeg vlasnika čestice broj 882/1 i 882/2 da ne smije mijenjati stanja istih na uštrb vodovoda u korist: Svakdašnjeg vlasnika čestice broj 2090 u A I gr.ul.broj 265 K.o.Hreša.		
----	--	--	--

Potpis referenta: _____



SUD / ORGAN KOJI VODI JAVNU EVIDENCIJU (naziv, sjedište, kontakt-podaci, ovlašteno službeno lice):OPĆINSKI SUD SARAJEVO

Rbr.	PODACI O NEKRETNINAMA	31.12.1991.	18.03.2005.	Trenutno stanje
1.	NAZIV POLITIČKE OPŠTINE / OPĆINE	SARAJEVO	SARAJEVO	SARAJEVO
2.	NAZIV KATASTARSKE OPŠTINE / OPĆINE	HREŠA	HREŠA	HREŠA
3.	BROJ ZEMLJIŠNO-KNJIŽNOG ULOŠKA	1672	1672	1672
4.	OZNAKA NEKRETNINA (opis i površina)	BAŠČA 24 80 m2	BAŠČA 24 80 m2	BAŠČA 24 80 m2
5.	BROJ ZEMLJIŠTA (stari i novi broj parcele)	882/5	882/5	882/5
6.	VRSTA / OBLIK IMOVINE / SVOJINE	DRŽAVNO VLASNIŠTVO	DRŽAVNO VLASNIŠTVO	DRŽAVNO VLASNIŠTVO
7.	NOSILAC PRAVA VLASNIŠTVA			
8.	NOSILAC PRAVA RASPOLAGANJA	SFRJ DSNO	SFRJ DSNO	SFRJ DSNO
9.	NOSILAC PRAVA UPRAVLJANJA			
10.	NOSILAC PRAVA KORIŠTENJA			
11.	NOSILAC NEKOG DRUGOG STVARNOG PRAVA			
12.	TERETI I OGRANIČENJA			
13.	OSTALE NAPOMENE			

Politička općina/opština: **STARI GRAD**
 Katastarska općina/opština: **SP_HREŠA**

NAR i RZ broj: _____
 ZK uložak: **1790**

Zemljišnoknjižni izvadak

A

Popisni list

Rbr	Broj zemljišta (parcele)	OZNAKA NEKRETNINA	Površina			Primjedba
			ha	a	m²	
1.	883/1	pašnjak; PAŠNJAK 0001 85 20	0001	85	20	Preuzeto dana 24.04.2008. iz ZK.ul.648 KO Hreša.
2.	910/4	šikara pod gradcom; ŠIKARA --- 58 00	---	58	00	Preuzeto dana 24.04.2008. iz ZK.ul.648 KO Hreša.
3.	910/3	oranica pod Gradcom; ORANICA 0001 29 50	0001	29	50	Preuzeto dana 24.04.2008. iz ZK.ul.648 KO Hreša.
4.	910/2	oranica pod Gradcom; ORANICA --- 58 50	---	58	50	Preuzeto dana 24.04.2008. iz ZK.ul.648 KO Hreša.
5.	910/5	pašnjak; PAŠNJAK --- 13 36	---	13	36	Preuzeto dana 24.04.2008. iz ZK.ul.648 KO Hreša.
6.	910/6	pašnjak; PAŠNJAK --- 06 50	---	06	50	Preuzeto dana 24.04.2008. iz ZK.ul.648 KO Hreša.

B

Vlasnički list


Rbr	UPISI	Primjedba
1.	Udio: 1/1 Tip: DRŽAVNO VLASNIŠTVO DRŽAVNO VLASNIŠTVO, Adresa: ; JMB: null Pr.29.10.1960. Dn:4068/60 Na osnovu rješenja NO S.Sarajevo od 8.12.1958. br:03/57-45987/57, zemljište opisano u A I listu uknjiženo je kao: DRŽAVNO VLASNIŠTVO	Preuzeto dana 24.04.2008. iz ZK.ul.648 KO Hreša.
2.	Udio: / Tip: DRŽAVNO VLASNIŠTVO DRŽAVNI SEKRETERIJAT ZA POSLOVE NARODNE ODBRANE, Adresa: ; JMB: null Pr.29.10.1960. Dn:4068/60 Na osnovu rješenja NO S.Sarajevo od 8.12.1958. br:03/57-45987/57, upisan je nosioc prava raspolaganja na nekretnine opisane u A I listu.	Preuzeto dana 24.04.2008. iz ZK.ul.648 KO Hreša.

C

Teretni list

Rbr	UPISI	Iznos (KM)	Primjedba
	Nema tereta.		

Potpis referenta: _____



SUD / ORGAN KOJI VODI JAVNU EVIDENCIJU (naziv, sjedište, kontakt-podaci, ovlašteno službeno lice):OPĆINSKI SUD SARAJEVO

Rbr.	PODACI O NEKRETNINAMA	31.12.1991.	18.03.2005.	Trenutno stanje
1.	NAZIV POLITIČKE OPŠTINE / OPĆINE	SARAJEVO	SARAJEVO	SARAJEVO
2.	NAZIV KATASTARSKE OPŠTINE / OPĆINE	HREŠA	HREŠA	HREŠA
3.	BROJ ZEMLJIŠNO-KNJIŽNOG ULOŠKA	1790	1790	1790
4.	OZNAKA NEKRETNINA (opis i površina)	PAŠNJAK 0001 85 20 m2	PAŠNJAK 0001 85 20 m2	PAŠNJAK 0001 85 20 m2
5.	BROJ ZEMLJIŠTA (stari i novi broj parcele)	883/1	883/1	883/1
6.	VRSTA / OBLIK IMOVINE / SVOJINE	DRŽAVNO VLASNIŠTVO	DRŽAVNO VLASNIŠTVO	DRŽAVNO VLASNIŠTVO
7.	NOSILAC PRAVA VLASNIŠTVA			
8.	NOSILAC PRAVA RASPOLAGANJA	DSPNO	DSPNO	DSPNO
9.	NOSILAC PRAVA UPRAVLJANJA			
10.	NOSILAC PRAVA KORIŠTENJA			
11.	NOSILAC NEKOG DRUGOG STVARNOG PRAVA			
12.	TERETI I OGRANIČENJA			
13.	OSTALE NAPOMENE			