

I HERCEGOVINA
 FIJA BOSNE I HERCEGOVINE
 SARAJEVO
 INA STARI GRAD
 Načelnik Općine
 Služba za imovinsko-pravne,
 geodetske poslove i katastar
 Broj:UP-I-06-30
 Datum: 02.09.2009. godine

10.
 167. m
 Prijava
 LXIX

PREPIS POSJEDOVNOG LISTA 606/01

Katastarski srez: Sarajevo
 Katastarska općina: Sarajevo II

Strana: 1

Kat.br/Matični broj	Prezime i ime i adresa korisnika	Dio posjeda	SV	Sp.prom/god	Mjesto stan.
4211	DRŽ SEKRETARIJAT ZA NAROD ODBRANU SARAJEVO	1/1	D		450 041

Parcela		Naziv	Naziv	Površina		Katastarski Prin. Sek.			Sp.prom/god
Dio	Osnov Pbr. Plan Ski	Parcele	Kulture Kl.	Ha	a	m2	Prihod P.L. Vla.		
1137	6 210	M OBILIĆA	Kuća i zgrada	1	12			2	
			Dvorište	2	49			2	
1138	6 210	M OBILIĆA	Kuća i zgrada	1	03			2	
			Dvorište	1	87			2	
1253	7 160	M OBILIĆA	Kuća i zgrada	1	12			2	
1254	7 160	M OBILIĆA	Kuća i zgrada	1	12			2	
1255	7 160	M OBILIĆA	Dvorište	3	48			2	
1265	7 214	M OBILIĆA	Kuća i zgrada	1	31			2	
			Dvorište	1	21			2	
2221	8 192	LJUBUNČIĆA R 2.4.6.	Kuća i zgrada	2	64			2	
			Dvorište	8	53			2	
2560	8 202	ŽUTA TABIJA	Livada	2	9	59	22,15	2	
2586	8 191	KAS GAV PRINCIPA	Tvrđave	85	78			2	
2722	8 187	LJUBUNČIĆA R 3.57	Kuća i zgrada	3	02			2	
			Dvorište	6	53			2	
3255	9 188	BIJELA TABIJA	Tvrđave	1	51	80		2	
Ukupno:				2	82	64	22,15		

M.P.

Pomoćnik načelnika
 Lejla Čarić dipl.prav.

osna i Hercegovina

ra: CENTAR SARAJEVO



BOSNA I HERCEGOVINA
FEDERACIJA BOSNE I HERCEGOVINE
KANTON SARAJEVO
OPĆINA STARI GRAD
Načelnik Općine
Služba za imovinsko-pravne,
geodetske poslove i katastar
Katastarska općina: Sarajevo II

Broj plana: 9

Kopija katastarskog plana

Razmjera 1 : 1000

STARI PREMJEK K.C. 189; 1; NANA - XCII - SARAJEVO
STARI PREMJEK K.C. 33; 63; 37; NANA - XC - SARAJEVO

Naknada po Tarifnom broju 11. Privremene Odluke o naknadama za korišćenje podataka premjera i katastra zemljišta ("Sl. novine FBiH", br. 69/05) u iznosu od 11,00 KM, uplaćena i zavedena u spisku porudbina pod rednim brojem 06-30- 2. 2009. godine.

Katastarski podaci:

P.L.	Parcela	N a z i v	Kultura	Kl ha a m2	Posjednik	Adresa	Posjed	SV
606	3255	BIJELA TABIJA	Tvrđave	1 51 80	DRŽ SEKRETARIJAT ZA NAROD ODBRANU SARAJEVO		1/1	D

Sarajevo 02.10.2009. godine

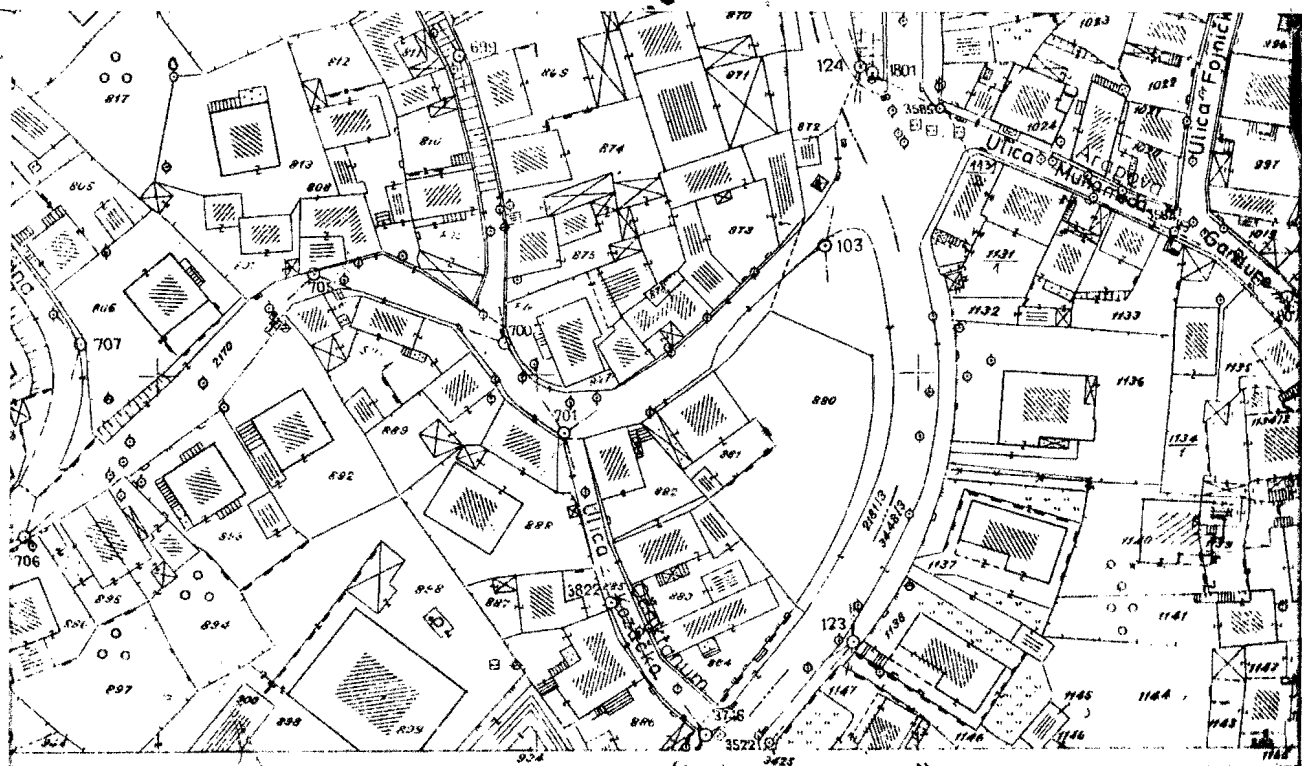
Izradio: E. Čerčić

M.P.

Pomoćnik načelnika
Lejla Čerčić dipl.prav.

Kopija katastarskog plana

Razmjera 1 : 1000



STARI PRAJER K.O. 219, 274, 3, 58, 69, 234; STANAL-LXXXII-SARAJEVO
 Prilaznik 89

Naknada po Tarifnom broju 11. Privremene Odluke o naknadama za korišćenje podataka premjera i katastra zemljišta ("Sl. novine FBiH", br. 69/05) u iznosu od 1,00 KM, uplaćena i zavedena u spisku porudbina pod rednim brojem 06-30- , 2006. godine!

Katastarski podaci:

P.L.	Parcela	N a z i v	Kultura	Kl.haa	m2	Posjednik	Adresa	Posjed	SV
606	1137	M OBILIĆA	Kuća i zgrada	1	12	DRŽ SEKRETARIJAT ZA NAROD ODBRANU SARAJEVO		1/1	D
		M OBILIĆA	Dvorište	2	49				
606	1138	M OBILIĆA	Kuća i zgrada	1	03	DRŽ SEKRETARIJAT ZA NAROD ODBRANU SARAJEVO		1/1	D
		M OBILIĆA	Dvorište	1	87				

Sarajevo 08.09.2009. godine

Izradio: Flvedy



M.P.

Pomoćnik načelnika
 Lejla Cerić dipl.prav.

BOSNA I HERCEGOVINA
FEDERACIJA BOSNE I HERCEGOVINE
KANTON SARAJEVO
OPĆINA STARI GRAD
Načelnik Općine
Služba za imovinsko-pravne,
geodetske poslove i katastar
Katastarska općina: Sarajevo II

Broj plana: 10

Kopija katastarskog plana

Razmjera 1 : 1000

STARI' PREMJEK K.C. 3; 5; 52; MAHALA - XC - SARAJEVO
STARI' PREMJEK K.C. 189; 7; MAHALA - XCII - SARAJEVO
9
85 83 30 PRIVATNO OD 82 god.

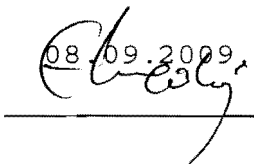
Naknada po Tarifnom broju 11. Privremene Odluke o naknadama za korišćenje podataka premjera i katastra zemljišta ("Sl. novine FBiH", br. 69/05) u iznosu od 11,00 KM, uplaćena i zavedena u spisku porudbina pod rednim brojem 06-30-2 2006. godine.

Katastarski podaci:

P.L.	Parcela	N a z i v	Kultura	Kl ha a m2	Posjednik	A d r e s a	Posjed	SV
606	3255	BIJELA TABIJA	Tvrdave	1 51 80	DRŽ SEKRETARIJAT ZA NAROD ODBRANU SARAJEVO		1/1	D

Sarajevo 08 09 2009, godine

Izradio:

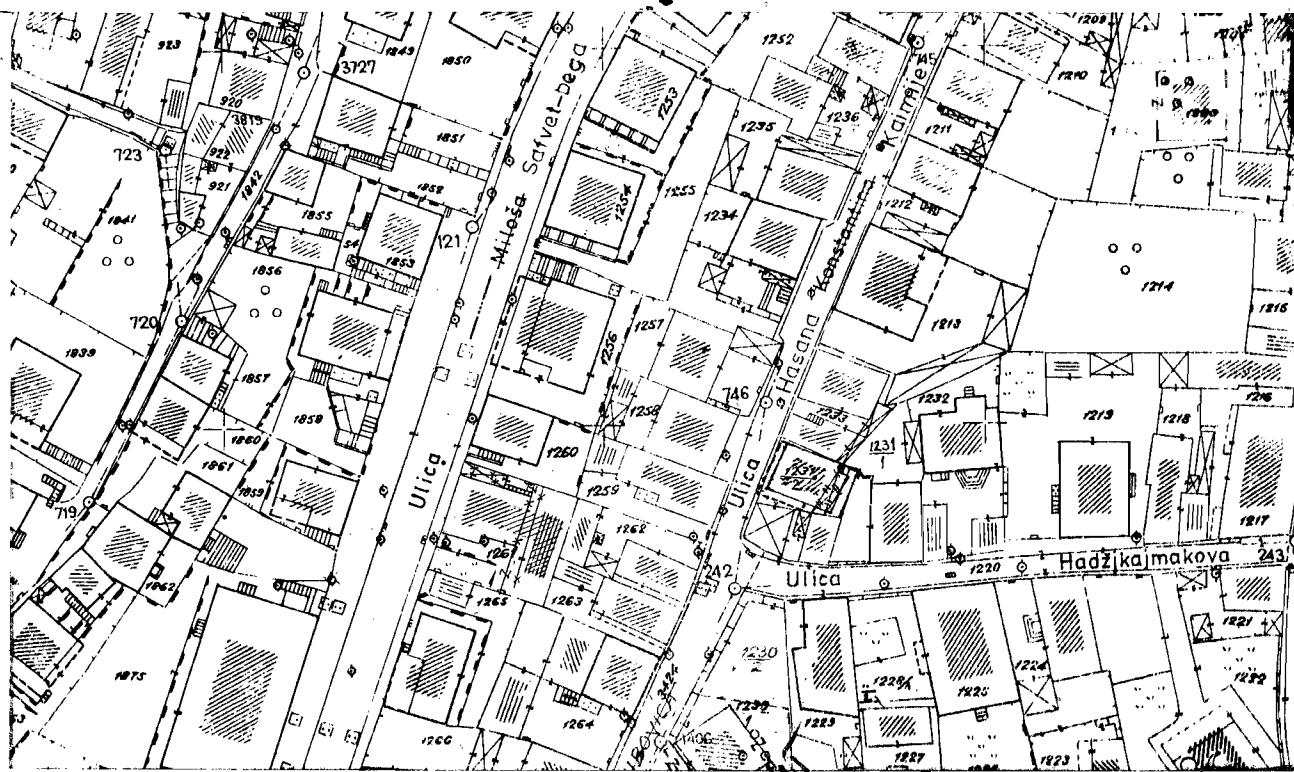




Pomoćnik načelnika
Lejla Čerić dipl.prav.

Kopija katastarskog plana

Razmjera 1 : 1000



STARI PREGLED K.O. 50; 117; 127; 1111117-2XXIX-SARAJEVO


Naknada po Tarifnom broju 11. Privremene Odluke o naknadama za korišćenje podataka premjera i katastra zemljišta ("Sl. novine FBiH", br. 69/05) u iznosu od 23,00 KM, uplaćena i zavedena u spisku porudbina pod rednim brojem 06-30- 2006. godine!

Katastarski podaci:

P.L.	Parcela	N a z i v	K u l t u r a	K l. h a a m ²	P o s j e d n i k	A d r e s a	P o s j e d	S V
606	1253	M OBILIĆA	Kuća i zgrada	1 12	DRŽ SEKRETARIJAT ZA NAROD ODBRANU SARAJEVO		1/1	D
606	1254	M OBILIĆA	Kuća i zgrada	1 12	DRŽ SEKRETARIJAT ZA NAROD ODBRANU SARAJEVO		1/1	D
606	1255	M OBILIĆA	Dvorište	3 48	DRŽ SEKRETARIJAT ZA NAROD ODBRANU SARAJEVO		1/1	D
606	1265	M OBILIĆA	Kuća i zgrada	1 31	DRŽ SEKRETARIJAT ZA NAROD ODBRANU SARAJEVO		1/1	D
		M OBILIĆA	Dvorište	1 21				

Sarajevo 08.09.2009. godine

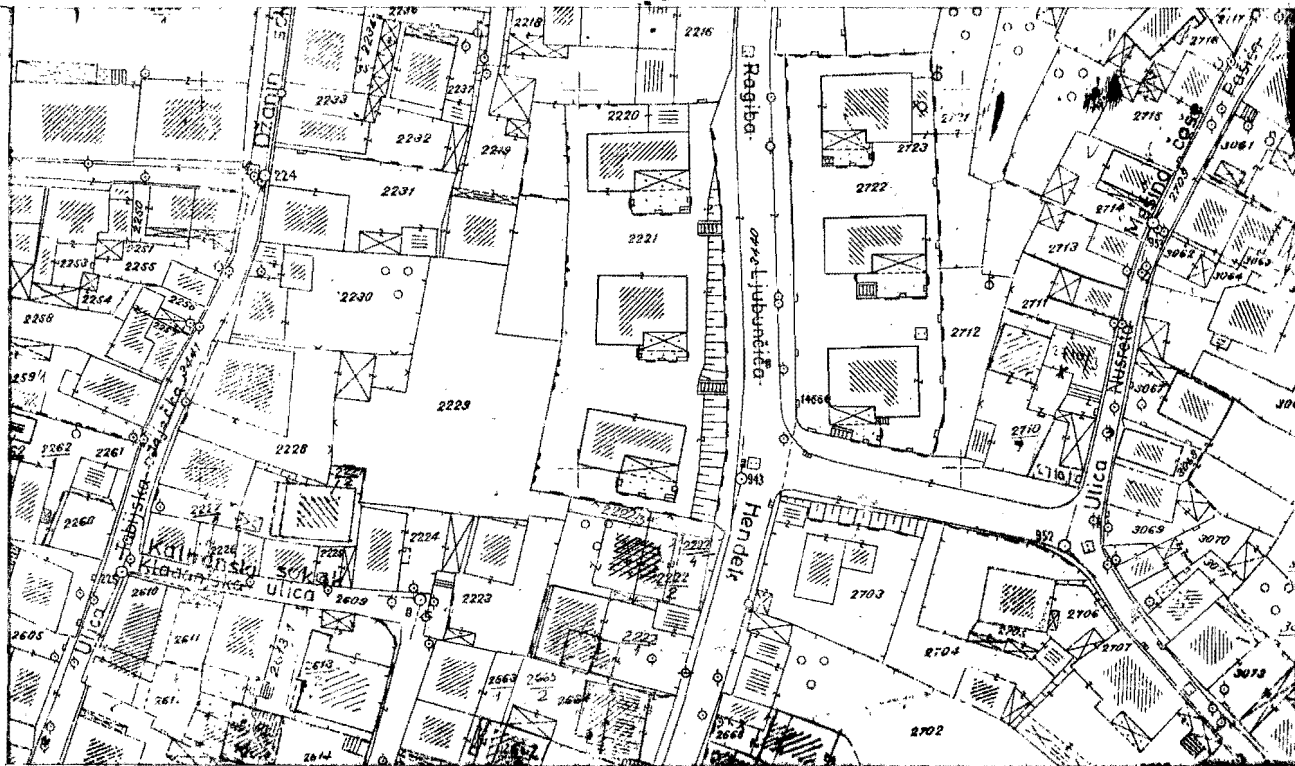
Izradio: Ebedij



Pomoćnik načelnika
 Lejla Cerić dipl.prav.

Kopija katastarskog plana

Razmjera 1 : 1000



STARI PREMJER K.C. 78; 79; 203; 252; 191; 230; 80. - 2XXXVIII - SARAJEVO ul. 2
 STARI PREMJER K.C. 27; 22; - XCIII - SARAJEVO 33

Naknada po Tarifnom broju 11. Privremene Odluke o naknadama za korišćenje podataka premjera i katastra zemljišta ("Sl. novine FBiH", br. 69/05) u iznosu od 15,00 KM, uplaćena i zavedena u spisku porudbina pod rednim brojem 06-30- y. 2006. godine!


Katastarski podaci:

P.L.	Parcela	N a z i v	Kultura	Kl. ha a m2	Posjednik	Adresa	Posjed	SV
606	2221	LJUBUNČIĆA R 2.4.6.	Kuća i zgrada	2 64	DRŽ SEKRETARIJAT ZA NAROD ODBRANU SARAJEVO		1/1	D
		LJUBUNČIĆA R 2.4.6.	Dvorište	8 53				
606	2722	LJUBUNČIĆA R 3.57	Kuća i zgrada	3 02	DRŽ SEKRETARIJAT ZA NAROD ODBRANU SARAJEVO		1/1	D
		LJUBUNČIĆA R 3.57	Dvorište	6 53				


Sarajevo 08.09.2009. godine

Izradio:

[Signature]

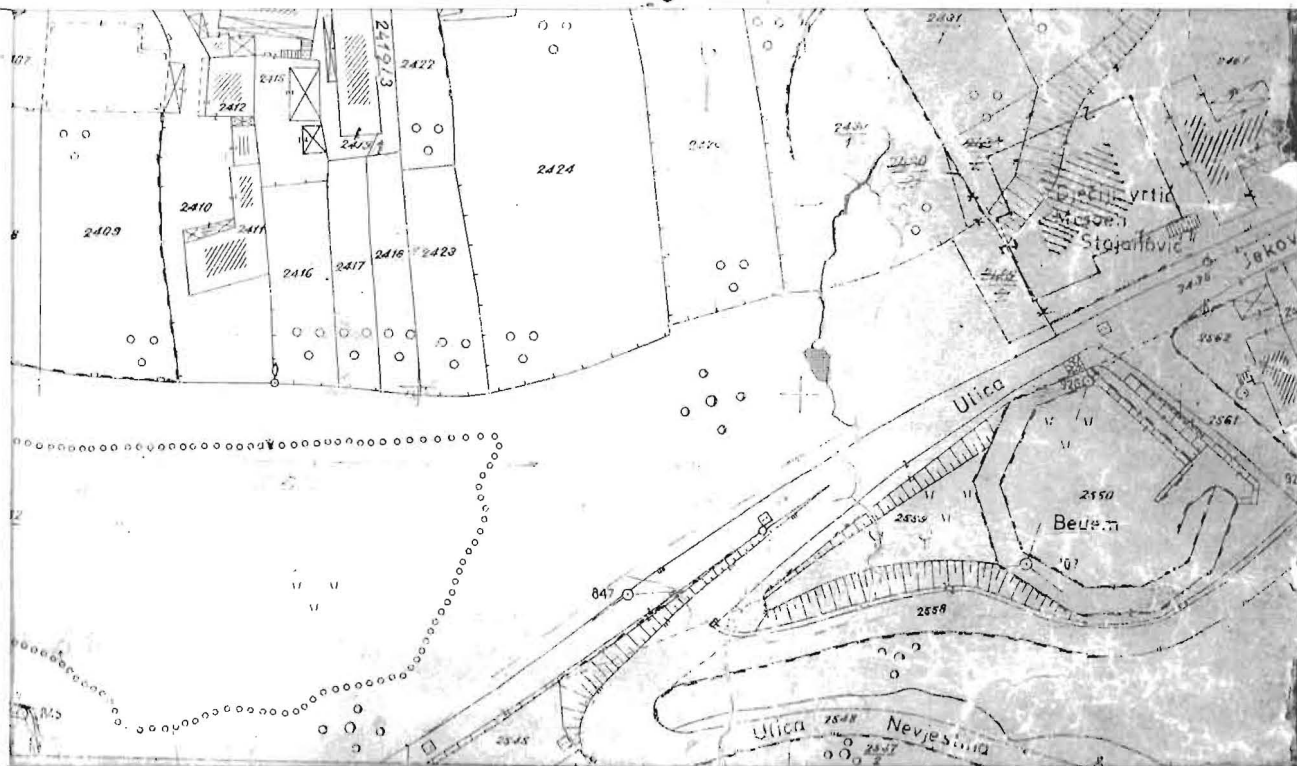


Pomoćnik načelnika
 Lejla Cerić dipl. prav.



Kopija katastarskog plana

Razmjera 1 : 1000



STARI GRAD, PRERAD K.C. 38, BAHACA - XCV - SARAJEVO

Naknada po Tarifnom broju 11. Privremene Odluke o naknadama za korišćenje podataka premjera i katastra zemljišta ("Sl. novine FBiH", br. 69/05) u iznosu od 11,00 KM, uplaćena i zavedena u spisku porudbina pod rednim brojem 06-30- 2006. godine.

Katastarski podaci:

P.L.	Parcela	N a z i v	Kultura	Kl. ha	a m ²	Posjednik	Adresa	Posjed	SV
606	2560	ŽUTA TABIJA	Livada	2	9 59	DRŽ SEKRETARIJAT ZA NAROD ODBRANU SARAJEVO		1/1	D

Sarajevo 08.09.2009. godine

Izradio: _____

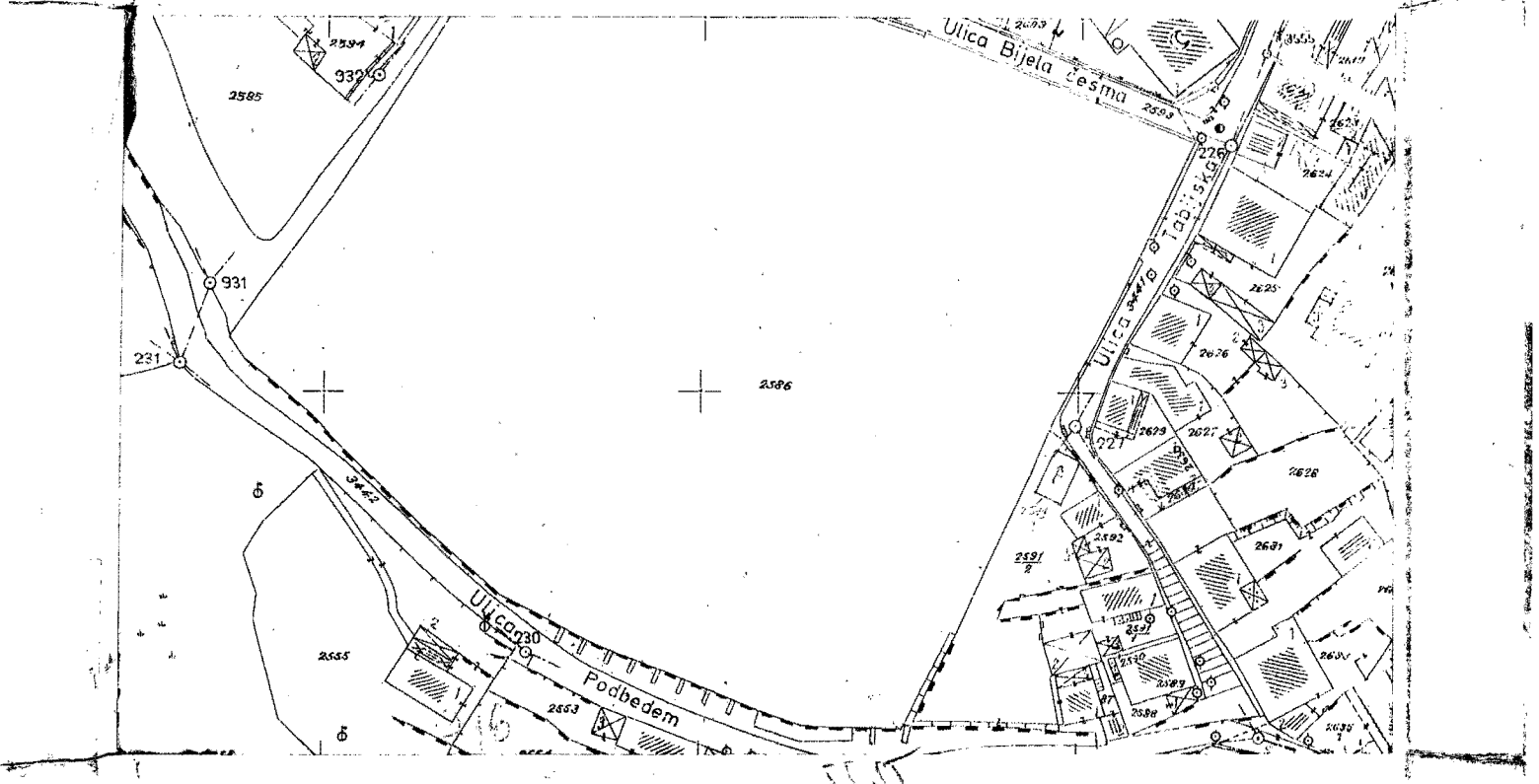


M.P.

Pomoćnik načelnika
Lejla Cerić dipl.prav.

Kopija katastarskog plana

Razmjera 1 : 1000



STARI PREKOPAN K.O. 51, 52; KANAKA XCIII-SARAJEVO

Naknada po Tarifnom broju 11. Privremene Odluke o naknadama za korišćenje podataka premjera i katastra zemljišta ("Sl. novine FBiH", br. 69/05) u iznosu od 11,00 KM, uplaćena i zavedena u spisku porudbina pod rednim brojem 06-30- / 2006. godine.

Katastarski podaci:

P.L.	Parcela	Naziv	Kultura	Kl	ha	m2	Posjednik	Adresa	Posjed	SV
606	2586	KAS GAV PRINCIPA	Tvrđave		85	78	DRŽ SEKRETARIJAT ZA NAROD ODBRANU SARAJEVO		1	D

Sarajevo 08 09.2009. godine

Izradio: *Albedy*



1DE
Pomoćnik načelnika
Lejla Cerić dipl.prav.

Bosna i Hercegovina
Mjestina: CENTAR SARAJEVO

2



BOSNA I HERCEGOVINA
FEDERACIJA BOSNE I HERCEGOVINE
KANTON SARAJEVO
OPĆINA STARI GRAD
Načelnik Općine
Služba za imovinsko-pravne,
geodetske poslove i katastar
Katastarska općina: Sarajevo II

Broj plana: 9

Kopija katastarskog plana

Razmjera 1 : 1000

STAR: PREMJEŠ K.Č. 189; 7; 1191924-XCII-STARIJEVO

STAR: PREMJEŠ K.Č. 3; 5; 63; 57; 96; 1191924-XC-STARIJEVO

STAR: PREMJEŠ K.Č. 1284/1; K.O. KOŠEVO

Naknada po Tarifnom broju 11. Privremene Odluke o naknadama za korišćenje podataka premjera i katastra zemljišta ("Sl. novine FBiH", br. 69/05) u iznosu od 11,00 KM, uplaćena i zavedena u spisku porudbina pod rednim brojem 06-30-7. 2009. godine.

Katastarski podaci:

P.L.	Parcela	N a z i v	Kultura	Kl ha a m2	Posjednik	A d r e s a	Posjed	SV
606	3255	BIJELA TABIJA	Tvrđave	1 51 80	DRŽ SEKRETARIJAT ZA NAROD ODBRANU SARAJEVO		1/1	D

Sarajevo 18.11.2009. godine

Izradio: _____

M.P. _____

Posl. Načelnika Općine
Nevzeta Mulalić, dipl. prav.

BOSNA I HERCEGOVINA
FEDERACIJA BOSNE I HERCEGOVINE
KANTON SARAJEVO
OPĆINA STARI GRAD
Načelnik Općine
Služba za imovinsko-pravne,
geodetske poslove i katastar
Katastarska općina: Sarajevo II

Broj plana: 9

Kopija katastarskog plana

Razmjera 1 : 1000

Dio 1286/1 kašion
9 7 PRIVATNO OD 829od
STARI PREDJER K.C. 189; T. BAHUČA - XCII - SARAJEVO
STARI PREDJER K.C. 35; 63; 37; BAHUČA - XC - SARAJEVO

Naknada po Tarifnom broju 11. Privremene Odluke o naknadama za korišćenje podataka premjera i katastra zemljišta ("Sl. novine FBiH", br. 69/05) u iznosu od 11,00 KM, uplaćena i zavedena u spisku porudbina pod rednim brojem 06-30- 2. 2009. godine.

Katastarski podaci:

P.L.	Parcela	N a z i v	Kultura	Kl	ha a m2	Posjednik	Adresa	Posjed	SV
606	3255	BIJELA TABIJA	Tvrđave		1 51 80	DRŽ SEKRETARIJAT ZA NAROD ODBRANU SARAJEVO		1/1	D

Sarajevo 02.10.2009. godine

Izradio: Evedaj

M.P.

Pomoćnik načelnika
Lejla Cerić dipl.prav.

BOSNA I HERCEGOVINA
FEDERACIJA BOSNE I HERCEGOVINE
KANTON SARAJEVO
OPĆINA STARI GRAD
Načelnik Općine
Služba za imovinsko-pravne,
geodetske poslove i katastar
Katastarska općina: Sarajevo II

Broj plana: 10

Kopija katastarskog plana

Razmjera 1 : 1000


STARI' ^{95 93 38 PRIVATNO OD 82 god.} PREMJEK K.C. 3; 5; 52; MAHALA-XC-SARAJEVO
STARI' PLEKJEK K.C. 189; 7; MAHALA-XCII-SARAJEVO

Naknada po Tarifnom broju 11. Privremene Odluke o naknadama za korišćenje podataka premjera i katastra zemljišta ("Sl. novine FBiH", br. 69/05) u iznosu od 11,00 KM, uplaćena i zavedena u spisku porudbina pod rednim brojem 06-30- 2006. godine.

Katastarski podaci:

P.L.	Parcela	N a z i v	Kultura	Kl	ha a m ²	Posjednik	Adresa	Posjed	SV
606	3255	BIJELA TABIJA	Tvrđave		1 51 80	DRŽ SEKRETARIJAT ZA NAROD ODBRANU SARAJEVO		1/1	D

Sarajevo 08.09.2009. godine
Izradio: [Signature]



[Signature]
Pomoćnik načelnika
Lejla Čerić dipl.prav.

ORGAN KOJI VODI JAVNU EVIDENCIJU (naziv, sjedište, kontakt-podaci, ovlašteno službeno lice):

SLUŽBA za imovinsko pravo, geodetske poslove i katastar

Perić Lepić
tel. 282 - 317

Rbr.	PODACI O NEKRETNINAMA (prema posljednjem stanju u katastru)	
1.	NAZIV POLITIČKE OPŠTINE / OPĆINE	Staro selo
2.	NAZIV KATASTARSKE OPŠTINE / OPĆINE	ko. Saborovo II
3.	BROJ POSJEDOVNOG LISTA	606
4.	BROJ KATASTARSKE PARCELE (stari i novi premjer)	kc 1137, 1138 ko. Saborovo II kom. premjeri (kc 219, 274, 3, 58, 69, 234 4-66 LXXXII (stampač))
5.	OZNAKA PARCELE	kuća izpods, kuća izpods
6.	POVRŠINA PARCELE	651 m ²
7.	PODACI O POSJEDNIKU (i dio posjeda)	Državi sekretarijat za vanjsnu odbranu
8.	OSTALE NAPOMENE	stambene zgrade

*) Opšte i ažurirane informacije dostupne na: www.ohr.int/popisdrzavnemovine

ORGAN KOJI VODI JAVNU EVIDENCIJU (naziv, sjedište, kontakt-podaci, ovlašteno službeno lice):

..... STARI GRAD, SARAJEVO, OŠB 28/2-329, MULAOMEBOVIC VALJA

Rbr.	PODACI O NEKRETNINAMA (prema posljednjem stanju u katastru)	
1.	NAZIV POLITIČKE OPŠTINE / OPĆINE	STARI GRAD
2.	NAZIV KATASTARSKE OPŠTINE / OPĆINE	SARAJEVO II
3.	BROJ POSJEDOVNOG LISTA	62.6/01
4.	BROJ KATASTARSKE PARCELE (stari i novi premjer)	k.c. 1137, 1138, 1253, 1254, 1255, 1256, 2722, 3255, 2221, 2566, 2566
5.	OZNAKA PARCELE	KAO U PL
6.	POVRŠINA PARCELE	2 82 64 m ²
7.	PODACI O POSJEDNIKU (i dio posjeda)	DEŽ SEKR. ZA NARODNE GOSPODARSTVO
8.	OSTALE NAPOMENE	NEMA PROMJENA OD 1968

ORGAN KOJI VODI JAVNU EVIDENCIJU (naziv, sjedište, kontakt-podaci, ovlašteno službeno lice):

SLUŽBA ZA IMOVINSKO-PRAVNE, GEODETSKE POSLOVE I KATASTAR

LEJLA ČERić
TEL: 282-317

Rbr.	PODACI O NEKRETNINAMA (prema posljednjem stanju u katastru)	
1.	NAZIV POLITIČKE OPŠTINE / OPĆINE	STARI GRAD
2.	NAZIV KATASTARSKE OPŠTINE / OPĆINE	Ko Caropuz II
3.	BROJ POSJEDOVNOG LISTA	606
4.	BROJ KATASTARSKE PARCELE (stari i novi premjer)	kuće 1253, 1254, 1255, 1256 kod Srijin II Na mjestu / kuće 50, 117, 167 M.đ. LXXIX stari premjer
5.	OZNAKA PARCELE	kuće izpds, kuće izpds, kuće izpds
6.	POVRŠINA PARCELE	
7.	PODACI O POSJEDNIKU (i dio posjeda)	Državi sekretarijat za narodnu odbranu
8.	OSTALE NAPOMENE	stambene zgrade

*) Opšte i ažurirane informacije dostupne na: www.ohr.int/popis/drzavneimovine

ORGAN KOJI VODI JAVNU EVIDENCIJU (naziv, sjedište, kontakt-podaci, ovlašteno službeno lice):

SLUŽBA ZA IMOVINSKO-PRAVNE, GEODETSKE POSLOVE I KATASTAR

LEJLA ČEČIĆ
TEL: 282-317

Rbr.	PODACI O NEKRETNINAMA (prema posljednjem stanju u katastru)	
1.	NAZIV POLITIČKE OPŠTINE / OPĆINE	STARI GRAD
2.	NAZIV KATASTARSKE OPŠTINE / OPĆINE	Ko. Zagreb II
3.	BROJ POSJEDOVNOG LISTA	606
4.	BROJ KATASTARSKE PARCELE (stari i novi premjer)	kc 2721 i kc 2722 ko. Stari Grad II Novimljen / kc 27, 25, 253, 252, 191, 230 kc 27, 152 M. b. XC III
5.	OZNAKA PARCELE	kuća i parcela, kuća i parcela i 80 M. b. LXXVIII Stari grad
6.	POVRŠINA PARCELE	2072 m ²
7.	PODACI O POSJEDNIKU (i dio posjeda)	Dariovi sekretariat za ugradnu odbranu
8.	OSTALE NAPOMENE	Arub. zgrade

*) Opšte i ažurirane informacije dostupne na: www.ohr.int/popis/drzavneimovine


ORGAN KOJI VODI JAVNU EVIDENCIJU (naziv, sjedište, kontakt-podaci, ovlašteno službeno lice):

SLUŽBA ZA IMOVINSKO-PRAVNE, GEODETSKE POSLOVE I KATASTAR

LEJLA ČERić
TEL. 282-317

Rbr.	PODACI O NEKRETNINAMA (prema posljednjem stanju u katastru)	
1.	NAZIV POLITIČKE OPŠTINE / OPĆINE	STARI GRAD
2.	NAZIV KATASTARSKE OPŠTINE / OPĆINE	Ko Sijem II
3.	BROJ POSJEDOVNOG LISTA	606
4.	BROJ KATASTARSKE PARCELE (stari i novi premjer)	ko 2560 ko Sijem II uvi premjer / ko 38 x 66 x 04 stari premjer
5.	OZNAKA PARCELE	LIVADA
6.	POVRŠINA PARCELE	959 m ²
7.	PODACI O POSJEDNIKU (i dlo posjeda)	Državi: sekretarijat za narodne odnose
8.	OSTALE NAPOMENE	

*) Opšte i ažurirane informacije dostupne na: www.ohr.int/popisdrzavneimovine



ORGAN KOJI VODI JAVNU EVIDENCIJU (naziv, sjedište, kontakt-podaci, ovlašteno službeno lice):

SLUŽBA ZA IMOVINSKO-PRAVNE, GEODETSKE POSLOVE I KATASTAR

LEJLA ČERČIĆ
TEL: 282-317

Rbr.	PODACI O NEKRETNINAMA (prema posljednjem stanju u katastru)	
1.	NAZIV POLITIČKE OPŠTINE / OPĆINE	STARI GRAD
2.	NAZIV KATASTARSKE OPŠTINE / OPĆINE	Ko Sarajvo II
3.	BROJ POSJEDOVNOG LISTA	606
4.	BROJ KATASTARSKE PARCELE (stari i novi premjer)	100 2526 Ko Sarajvo II unipremjer (100 51, 52 M. do 6 X 6 M. stari premjer)
5.	OZNAKA PARCELE	TVRĐAVU
6.	POVRŠINA PARCELE	8578 m ²
7.	PODACI O POSJEDNIKU (i dio posjeda)	Državni sekretarjet sa vanjskom obalom
8.	OSTALE NAPOMENE	


*) Opšte i ažurirane informacije dostupne na: www.ohr.int/popisdrzavnemovine

ORGAN KOJI VODI JAVNU EVIDENCIJU (naziv, sjedište, kontakt-podaci, ovlašteno službeno lice):

SLUŽBA ZA IMOVINSKO-PRAVNE, GEODETSKE POSLOVE I KATASTAR LEJLA CERIC
TEL: 282 317

Rbr.	PODACI O NEKRETNINAMA (prema posljednjem stanju u katastru)	
1.	NAZIV POLITIČKE OPŠTINE / OPĆINE	STARI GRAD
2.	NAZIV KATASTARSKE OPŠTINE / OPĆINE	Ko. S. 11
3.	BROJ POSJEDOVNOG LISTA	606
4.	BROJ KATASTARSKE PARCELE (stari i novi premjer)	Ko. 325 K. 11 don. premjer (10 3, 5, 63 (189, 7 m ² x 0, 7) stari premjer
5.	OZNAKA PARCELE	FVR 2115
6.	POVRŠINA PARCELE	15180 m ²
7.	PODACI O POSJEDNIKU (i dio posjeda)	Držovni sekretarjat za vanjsku odbranu
8.	OSTALE NAPOMENE	

*) Opšte i ažurirane informacije dostupne na: www.ohr.int/popisdrzavnemovine



Politička općina/opština: **SARAJEVO**
 Katastarska općina/opština: **SP_SARAJEVO - MAHALA LXXXII**

NAR i RZ broj: _____
 ZK uložak: **186**

Zemljišnoknjižni izvadak

A

Popisni list

Rbr	Broj zemljišta (parcele)	OZNAKA NEKRETNINA	Površina			Primjedba
			ha	a	m²	
1.	158*	voćnjak; VOĆNJAK --- 01 92	----	01	92	Preuzeto dana 18.07.2008 god iz zk.ul. 106 KO Sarajevo - Mahala LXXXII.
2.	219*	I kućište i dvorište II kuća sagrađena na kč. br. 219; KUĆIŠTE I DVORIŠTE --- 01 16	----	01	16	Preuzeto dana 18.07.2008 god iz zk.ul. 106 KO Sarajevo - Mahala LXXXII.

B

Vlasnički list

Rbr	U P I S I	Primjedba
1.	Udio: 1/1 Tip:- DRŽAVNO VLASNIŠTVO, Adresa: ; JMB: null pr.16.31964 DN. br: 1454/64 na osnovu pravomoćnog rješenja naronog odbora Opštine Centra Sarajevo od 4.2.1964 br. 03/15-12-227/63-82 zemljište opisano u A listu uknjiženo je kao: DRŽAVNO VLASNIŠTVO.	Preuzeto dana 18.07.2008 god iz zk.ul. 106 KO Sarajevo - Mahala LXXXII.
2.	Udio: 1/1 Tip:- KOVAČEVIĆ (IBRO) ŠEVKIJA, Adresa: ; JMB: null pr.18.5.88 DN: br: 3211/88 na osnovu ugovora o poklonu od 22.4.88 br. OV: 1216/88 aneksa ugovora od 17.5.88 br. OV: 1242/88 i punomoći od 28.4.88 br. OV I 1105/88 uknjiženo je pravo vlasništva na kuću u A II listu.	Preuzeto dana 18.07.2008 god iz zk.ul. 106 KO Sarajevo - Mahala LXXXII.


C

Teretni list

Rbr	U P I S I	Iznos (KM)	Primjedba
1.	pr.16.3.1964 DN: br: 1454/64 Na osnovu clana 37. Zakona o nacionalizaciji najamnih zgrada i gradevinskog zemljišta u A listu pod I (zemljišta pod zgradom i zemljišta koje služi za redovnu upotrebu) uknjiženo je PRAVO KORIŠTENJA u korist: Sopstvenika zgrade kao zemljišnoknjižno tijelo II dok na tom zemljištu postoji zgrada.		

2.	Pr.16.3.1964 DN: br: 1454/64 Na osnovu clana 38. i 39. Zakona o nacionalizaciji najamnih zgrada i gradevinskog zemljišta upisanog u u knjizeno je PRAVO KORIŠTENJA u korist:Duran Fahrija kći Asima iz sarajeva dok nadležni organ ne donese rješenje o predaji zemljišta u posjed općini ili drugom licu.		
3.	pr:18.5.1988 DN: 3211/88 Na osnovu ugovora o poklonu od 22.4.88 br. OV: I 1216/88 aneksa ugovora od 17.5.88 br. OV: 1242/88 i punomoći od 28.4.88 br: OV: I 1105/88 uknjižuje se pravo doživotnog uživanja na kuću u A II u korist: Kovačević Ibrić sina Hadže.		

Potpis refer



SUD / ORGAN KOJI VODI JAVNU EVIDENCIJU (naziv, sjedište, kontakt-podaci, ovlašteno službeno lice):...OPĆINSKI SUD SARAJEVO

Rbr.	PODACI O NEKRETNINAMA	31.12.1991.	18.03.2005.	Trenutno stanje
1.	NAZIV POLITIČKE OPŠTINE / OPĆINE	SARAJEVO	SARAJEVO	SARAJEVO
2.	NAZIV KATASTARSKO OPŠTINE / OPĆINE	MAHALA LXXXII	MAHALA LXXXII	MAHALA LXXXII
3.	BROJ ZEMLJIŠNO-KNJIŽNOG ULOŠKA	186	186	186
4.	OZNAKA NEKRETNINA (opis i površina)	KUĆA I DVORIŠTE 01 16 m ²	KUĆA I DVORIŠTE 001 16 m ²	KUĆA I DVORIŠTE 01 16 m ²
5.	BROJ ZEMLJIŠTA (stari i novi broj parcele)	219	219	219
6.	VRSTA / OBLIK IMOVINE / SVOJINE	DRŽAVNO VL.	DRŽAVNO VL.	DRŽAVNO VL.
7.	NOSILAC PRAVA VLASNIŠTVA			
8.	NOSILAC PRAVA RASPOLAGANJA			
9.	NOSILAC PRAVA UPRAVLJANJA			
10.	NOSILAC PRAVA KORIŠTENJA			
11.	NOSILAC NEKOG DRUGOG STVARNOG PRAVA			
12.	TERETI I OGRANIČENJA			
13.	OSTALE NAPOMENE	FIZIČKA LICA VLASNICI ZK.TJELA II	FIZIČKA LICA VLASNICI ZK.TJELA II	FIZIČKA LICA VLASNICI ZK.TJELA II

065-... 780/9823

Politička općina/opština: **SARAJEVO**

NAR i RZ broj: _____

Katastarska općina/opština: **SP_SARAJEVO - MAHALA LXXXII**

ZK uložak: **46**

Zemljišnoknjižni izvadak

A

Popisni list

Rbr	Broj zemljišta (parcele)	OZNAKA NEKRETNINA	Površina			Primjedba
			ha	a	m²	
1.	274	I dio kućišta i dvorište II dio kuće sagrađena na k.č.274; DIO KUĆIŠTA I DVORIŠTE ---- 01 62	----	01	62	Preuzeto dana 17.07.2008. iz ZK.ul.135 KO Sarajevo - Mahala LXXXII.
2.	275	I dio kućišta i dvorište III dio kuće sagrađena na parc.275 ; DIO KUĆIŠTA I DVORIŠTE ---- 01 57	----	01	57	Preuzeto dana 17.07.2008. iz ZK.ul.135 KO Sarajevo - Mahala LXXXII.

B

Vlasnički list

Rbr	U P I S I	Primjedba
1.	Udio: 1/1 Tip:- DRŽAVNO VLASNIŠTVO, Adresa: ; JMB: null Pr.15.5.1967. Dn:2961/67 Na osnovu rješenja SO Centar Sarajevo od 12.5.1967. br:03/I-35506/1-66, zemljište opisano u A I listu uknjiženo je kao: DRŽAVNO VLASNIŠTVO.	Preuzeto dana 17.07.2008. iz ZK.ul.135 KO Sarajevo - Mahala LXXXII.
2.	Udio: 1/1 Tip:- HADŽIĆ (MAHMUT) HASNA, Adresa: ; JMB: null Pr.20.3.2000. Dn:1995/2000 Na osnovu rješenja Os I S. od 20.12.1999. O:998/99, uknjiženo je pravo vlasništva na nekretnine opisane u A II listu.	NAPOMENA: pravo vlasništva na nekretnine u A II i A III listu. Preuzeto dana 17.07.2008. iz ZK.ul.135 KO Sarajevo - Mahala LXXXII.

C

Teretni list

Rbr	U P I S I	Iznos (KM)	Primjedba
1.	Pr.17.7.1968. Dn:3934/68 Na osnovu izjave od 17.7.1968. Ov:7898/68, zabilježen je prvenstveni red založnog prava na stambenu zgradu koja će se izgraditi na parc.274 i 275 opisanoj u A listu, radi osiguranja ranga hipoteke za kredit koji će primiti Hadžić Fehim sin Muje u iznosu od 9.000 din u korist: Kreditne banke Sarajevo		

2.	Pr.6.1.1992. Dn:48/92 Na osnovu ugovora o kreditu od 6.1.1992. Ov:7/92, uknjiženo je pravo zaloga na kuću u A II za kredit u iznosu od 100.000,00 Din sa 6% kamata i ostalim troškovima prema uslovima navedenim u ugovoru o kreditu u korist: Privredne banke "BIS" Sarajevo		
3.	Pr. 29.08.1989. Dn. 4408/89 Na osnovu čl. 6. Zakona o određivanju građevinskog zemljišta u gradovima i naseljima gradskog karaktera na zemljištu u A listu pod I (na zemljištu pod zgradom i zemljištu koje je potrebno za njenu redovnu upotrebu) uknjiženo je PRAVO KORIŠTENJA u korist: Sopstvenika zgrade kao zemljišnoknjižno tijelo II i III dok na tom zemljištu postoji zgrada.		

Potpis



SUD / ORGAN KOJI VODI JAVNU EVIDENCIJU (naziv, sjedište, kontakt-podaci, ovlašteno službeno lice):...OPĆINSKI SUD SARAJEVO

Rbr.	PODACI O NEKRETNINAMA	31.12.1991.	18.03.2005.	Trenutno stanje
1.	NAZIV POLITIČKE OPŠTINE / OPĆINE	SARAJEVO	SARAJEVO	SARAJEVO
2.	NAZIV KATASTARSKE OPŠTINE / OPĆINE	MAHALA LXXXII	MAHALA LXXXII	MAHALA LXXXII
3.	BROJ ZEMLJIŠNO-KNJIŽNOG ULOŠKA	46	46	46
4.	OZNAKA NEKRETNINA (opis i površina)	KUĆA I DVORIŠTE 01 62 m2	KUĆA I DVORIŠTE 01 62 m2	KUĆA I DVORIŠTE 01 62 m2
5.	BROJ ZEMLJIŠTA (stari i novi broj parcele)	274	274	274
6.	VRSTA / OBLIK IMOVINE / SVOJINE	DRŽAVNO VL.	DRŽAVNO VL.	DRŽAVNO VL.
7.	NOSILAC PRAVA VLASNIŠTVA			
8.	NOSILAC PRAVA RASPOLAGANJA			
9.	NOSILAC PRAVA UPRAVLJANJA			
10.	NOSILAC PRAVA KORIŠTENJA			
11.	NOSILAC NEKOG DRUGOG STVARNOG PRAVA			
12.	TERETI I OGRANIČENJA			
13.	OSTALE NAPOMENE	FIZIČKA LICA VLASNICI ZK.TJELA II	FIZIČKA LICA VLASNICI ZK.TJELA II	FIZIČKA LICA VLASNICI ZK.TJELA II

9.59868

Politička općina/opština: **SARAJEVO**
Katastarska općina/opština: **SP_SARAJEVO - MAHALA XC**

NAR i RZ broj: _____

ZK uložak: **54**

Zemljišnoknjižni izvadak

A

Popisni list

Rbr	Broj zemljišta (parcele)	OZNAKA NEKRETNINA	Površina			Primjedba
			ha	a	m ²	
1.	33	KUĆA SA DVORIŠTEM; KUĆA I DVORIŠTE --- 02 03	---	02	03	Preuzeto dana 29.07.2008. iz ZK ul 21 KO Sarajevo Mahala XC
2.	3	DVORIŠTE; DVORIŠTE --- 77 17	---	77	17	Preuzeto dana 29.07.2008. iz ZK ul 21 KO Sarajevo Mahala XC
3.	90	BAŠČA KOD KUĆE; BAŠČA SA KUĆOM --- 01 41	---	01	41	Preuzeto dana 29.07.2008. iz ZK ul 21 KO Sarajevo Mahala XC

B

Vlasnički list

Rbr	UPISI	Primjedba
1.	Udio: 1/1 Tip: DRŽAVNO VLASNIŠTVO DRŽAVNO VLASNIŠTVO, Adresa: ; JMB: null Pr. 06.04.1949 Dn. br. 628/49 Na osnovu čl.5 Uredbe o uknjiženju ispravlja se uknjižba prava svojine izvršene pod 2 u korist S.N.R.J tako da se ova imovina uknjižuje kao Općenarodna imovina .	Preuzeto dana 29.07.2008. iz ZK ul 21 KO Sarajevo Mahala XC
2.	Udio: / Tip: DRŽAVNO VLASNIŠTVO SFRJ- SAVEZNI SEKRETARIJAT ZA NARODNU ODBRANU , Adresa: ; JMB: null Pr. 14.02.1972 Dn. 747/72 Na osnovu rješenja SO Centar Sarajevo od 19.10.1971.god br. 03/I-15403-2/71 uknjiženo je pravo korištenja u korist: SFRJ- Saveznog Sekretarijata za Narodnu Odbranu .	Preuzeto dana 29.07.2008. iz ZK ul 21 KO Sarajevo Mahala XC

C

Teretni list

Rbr	UPISI	Iznos (KM)	Primjedba
1.	Pr. 21.07.1971 Dn. 4005/71 Zabilježeno je da je parc. br. 3 upisata u Registar nepokretnih spomenika kulture gradskog zavoda za zaštitu i uređenje Spomenika Kulture u Sarajevu .		

Potpis referenta

Općinska uprava
Sarajevo



SUD / ORGAN KOJI VODI JAVNU EVIDENCIJU (naziv, sjedište, kontakt-podaci, ovlašteno službeno lice):...OPĆINSKI SUD SARAJEVO

Rbr.	PODACI O NEKRETNINAMA	31.12.1991.	18.03.2005.	Trenutno stanje
1.	NAZIV POLITIČKE OPŠTINE / OPĆINE	SARAJEVO	SARAJEVO	SARAJEVO
2.	NAZIV KATASTARSKE OPŠTINE / OPĆINE	MAHALA XCI	MAHALA XC	MAHALA XC
3.	BROJ ZEMLJIŠNO-KNJIŽNOG ULOŠKA	54	54	54
4.	OZNAKA NEKRETNINA (opis i površina)	DVORIŠTE 77 17 m2	DVORIŠTE 77 17 m2	DVORIŠTE 77 17 m2
5.	BROJ ZEMLJIŠTA (stari i novi broj parcele)	3	3	3
6.	VRSTA / OBLIK IMOVINE / SVOJINE	DRŽAVNO VL.	DRŽAVNO VL.	DRŽAVNO VL.
7.	NOSILAC PRAVA VLASNIŠTVA			
8.	NOSILAC PRAVA RASPOLAGANJA			
9.	NOSILAC PRAVA UPRAVLJANJA			
10.	NOSILAC PRAVA KORIŠTENJA	SFRJ SSNO	SFRJ SSNO	SFRJ SSNO
11.	NOSILAC NEKOG DRUGOG STVARNOG PRAVA			
12.	TERETI I OGRANIČENJA			
13.	OSTALE NAPOMENE	SPOMENIK KULTURE	SPOMENIK KULTURE	SPOMENIK KULTURE

Politička općina/opština: **SARAJEVO**
Katastarska općina/opština: **SP_SARAJEVO - MAHALA LXXII**

NAR i RZ broj: _____

ZK uložak: **21**

Zemljišnoknjižni izvadak

A

Popisni list

Rbr	Broj zemljišta (parcele)	OZNAKA NEKRETNINA	Površina			Primjedba
			ha	a	m ²	
1.	58	dvorište; DVORIŠTE ---- 02 40	----	02	40	Preuzeto dana 14.07.2008. god. iz ZK ul.42 KO Sarajevo- Mahala LXXII.
2.	69	kuća i dvorište ; KUĆA I DVORIŠTE ---- 01 00	----	01	00	Preuzeto dana 14.07.2008. god. iz ZK ul.42 KO Sarajevo- Mahala LXXII.

B

Vlasnički list


Rbr	UPISI	Primjedba
1.	Udio: 1/1 Tip:DRŽAVNO VLASNIŠTVO DRŽAVNO VLASNIŠTVO, Adresa: ; JMB: null Pr.11.12.1959. Dn:3199/59 Na osnovu rješenja Narodnog odbora sreza Sarajevo od 8.12.1959. br.Exp.124/59, nekretnine opisane u A I listu uknjižene su kao: DRŽAVNO VLASNIŠTVO.	Preuzeto dana 14.07.2008. god. iz ZK ul.42 KO Sarajevo- Mahala LXXII.
2.	Udio: / Tip:DRŽAVNO VLASNIŠTVO SFRJ-SAVEZNI SEKRETARIJAT ZA NARODNU ODBRANU, Adresa: -; JMB: null Pr.01.03.73. Dn:1055/73 Na osnovu rješenja SO Centar Sarajevo od 16.10.72. br.03/I-463-100/72-1, upisan je nosilac prava raspolaganja na nekretnine u A listu.	Preuzeto dana 14.07.2008. god. iz ZK ul.42 KO Sarajevo- Mahala LXXII.

C

Teretni list

Rbr	UPISI	Iznos (KM)	Primjedba
	Nema tereta.		

Potpis _____



SUD / ORGAN KOJI VODI JAVNU EVIDENCIJU (naziv, sjedište, kontakt-podaci, ovlašteno službeno lice):...OPĆINSKI SUD SARAJEVO

Rbr.	PODACI O NEKRETNINAMA	31.12.1991.	18.03.2005.	Trenutno stanje
1.	NAZIV POLITIČKE OPŠTINE / OPĆINE	SARAJEVO	SARAJEVO	SARAJEVO
2.	NAZIV KATASTARSKE OPŠTINE / OPĆINE	MAHALA LXXII	MAHALA LXXII	MAHALA LXXII
3.	BROJ ZEMLJIŠNO-KNJIŽNOG ULOŠKA	21	21	21
4.	OZNAKA NEKRETNINA (opis i površina)	DVORIŠTE 02 40 m ² KUĆA I DVORIŠTE 01 00 m ²	DVORIŠTE 02 40 m ² KUĆA I DVORIŠTE 01 00 m ²	DVORIŠTE 02 40 m ² KUĆA I DVORIŠTE 01 00 m 2
5.	BROJ ZEMLJIŠTA (stari i novi broj parcele)	58-69	58-69	58-69
6.	VRSTA / OBLIK IMOVINE / SVOJINE	DRŽAVNO VL.	DRŽAVNO VL.	DRŽAVNO VL.
7.	NOSILAC PRAVA VLASNIŠTVA			
8.	NOSILAC PRAVA RASPOLAGANJA	SFRJ SSNO	SFRJ SSNO	SFRJ SSNO
9.	NOSILAC PRAVA UPRAVLJANJA			
10.	NOSILAC PRAVA KORIŠTENJA			
11.	NOSILAC NEKOG DRUGOG STVARNOG PRAVA			
12.	TERETI I OGRANIČENJA			
13.	OSTALE NAPOMENE			

Politička općina/opština: **SARAJEVO**
Katastarska općina/opština: **SP_SARAJEVO - MAHALA LXXXII**

NAR i RZ broj: _____

ZK uložak: **84**

Zemljišnoknjižni izvadak

A

Popisni list

Rbr	Broj zemljišta (parcele)	OZNAKA NEKRETNINA	Površina			Primjedba
			ha	a	m ²	
1.	150	VRT; VRT — 02 55	—	02	55	Preuzeto dana 17.07.2008.god. iz KO Sarajevo-Mahala LXXXII/201 065-0-DN II-09-15774
2.	234	VOČNJAK; VOČNJAK — 10 10	—	10	10	Preuzeto dana 17.07.2008.god. iz KO Sarajevo-Mahala LXXXII/201
3.	436	GRADILIŠTE; GRADILISTE — 01 05	—	01	05	Preuzeto dana 17.07.2008.god. iz KO Sarajevo-Mahala LXXXII/201

B

Vlasnički list

Rbr	UPISI	Primjedba
2.	Udio: 1/1 Tip: DRŽAVNO VLASNIŠTVO DRŽAVNO VLASNIŠTVO, Adresa: ; JMB: null Pr: 14.09.1994.god. Dn: 375/94 Prema stanju B lista zk.ul. br. LXXXII/88, prenesen je sl. upis: Pr: 23.09.1966.god. Dn: 4530/66 Na osnovu rješenja SO Centar Sarajevo od 01.07.1966.god. r: 03/I-15099/1 zemljište opisano u A I listu uknjiženo je kao: DRŽAVNO VLASNIŠTVO.	Preuzeto dana 22.07.2008.god. iz KO SARAJEVO mahala LXXXII/201.

C

Teretni list

Rbr	UPISI	Iznos (KM)	Primjedba
-----	-------	------------	-----------




1.	<p>Pr: 14.09.1994.god. Dn: 375/94 Prenesen je upis pod C/3 zk.ul.br. LXXXII/88 koji glasi: Pr: 23.09.1966.god. Dn: 4530/66 Na osnovu člana 38. i 39. Zakona o nacionalizaciji najamnih zgrada i građevinskog zemljišta upisanog u A listu uknjiženo je PRAVO KORIŠTENJA u korist: Hasana Lepenica u. Muje sa 1/1 dok nadležni organ ne donese rješenje o predaji zemljišta u posjed općini ili drugom licu.</p>		
----	---	--	--

Potpis referenta:



SUD / ORGAN KOJI VODI JAVNU EVIDENCIJU (naziv, sjedište, kontakt-podaci, ovlašteno službeno lice):...OPĆINSKI SUD SARAJEVO

Rbr.	PODACI O NEKRETNINAMA	31.12.1991.	18.03.2005.	Trenutno stanje
1.	NAZIV POLITIČKE OPŠTINE / OPĆINE	SARAJEVO	SARAJEVO	SARAJEVO
2.	NAZIV KATASTARSKE OPŠTINE / OPĆINE	MAHALA LXXII	MAHALA LXXII	MAHALA LXXII
3.	BROJ ZEMLJIŠNO-KNJIŽNOG ULOŠKA	84	84	84
4.	OZNAKA NEKRETNINA (opis i površina)	VOĆNJAK 10 10 m 2	VOĆNJAK 10 10 m 2	VOĆNJAK 10 10 m 2
5.	BROJ ZEMLJIŠTA (stari i novi broj parcele)	234	234	234
6.	VRSTA / OBLIK IMOVINE / SVOJINE	DRŽAVNO VL.	DRŽAVNO VL.	DRŽAVNO VL.
7.	NOSILAC PRAVA VLASNIŠTVA			
8.	NOSILAC PRAVA RASPOLAGANJA			
9.	NOSILAC PRAVA UPRAVLJANJA			
10.	NOSILAC PRAVA KORIŠTENJA	FIZIČKO LICE	FIZIČKO LICE	FIZIČKO LICE
11.	NOSILAC NEKOG DRUGOG STVARNOG PRAVA			
12.	TERETI I OGRANIČENJA			
13.	OSTALE NAPOMENE			



J. P. J. J. J.

Politička općina/opština: **SARAJEVO**
Katastarska općina/opština: **SP_SARAJEVO - MAHALA LXXIX**

NAR i RZ broj: _____

ZK uložak: **49**

Zemljišnoknjižni izvadak

A

Popisni list

Rbr	Broj zemljišta (parcele)	OZNAKA NEKRETNINA	Površina			Primjedba
			ha	a	m ²	
1.	50	kuća i dvorište; KUĆA I DVORIŠTE --- 04 11	---	04	11	Preuzeto dana 16.07.2008. iz ZK.ul. 84 KO Sarajevo - Mahala LXXIX.
2.	103	bašća; BAŠĆA --- 01 05	---	01	05	Preuzeto dana 16.07.2008. iz ZK.ul. 84 KO Sarajevo - Mahala LXXIX.

B

Vlasnički list


Rbr	UPISI	Primjedba
1.	Udio: 1/1 Tip:DRŽAVNO VLASNIŠTVO DRŽAVNO VLASNIŠTVO, Adresa: ; JMB: null Pr.12.8.1955. Dn:2235/55 Na osnovu rješenja Gradske ekspropriacione komisije N.O.G.Sa u Sarajevu od 19.7.1955. Exp:491/51-1, nekretnine opisane u A I listu uknjižene su kao: DRŽAVNO VLASNIŠTVO	Preuzeto dana 16.07.2008. iz ZK.ul. 84 KO Sarajevo - Mahala LXXIX.
2.	Udio: / Tip:DRŽAVNO VLASNIŠTVO SFRJ SAVEZNI SEKRETARIJAT ZA NARODNU ODBRANU, Adresa: ; JMB: null Pr.7.6.1976. Dn:3550/76 Na osnovu rješenja SO Centar Sarajevo od 16.10.1972. br:03/l-463-100/72, upisan je nosioc prava raspolaganja na nekretnine opisane u A I listu.	Preuzeto dana 16.07.2008. iz ZK.ul. 84 KO Sarajevo - Mahala LXXIX.

C

Teretni list

Rbr	UPISI	Iznos (KM)	Primjedba
	Nema tereta.		

Potpis referenta: _____



SUD / ORGAN KOJI VODI JAVNU EVIDENCIJU (naziv, sjedište, kontakt-podaci, ovlašteno službeno lice):...OPĆINSKI SUD SARAJEVO

Rbr.	PODACI O NEKRETNINAMA	31.12.1991.	18.03.2005.	Trenutno stanje
1.	NAZIV POLITIČKE OPŠTINE / OPĆINE	SARAJEVO	SARAJEVO	SARAJEVO
2.	NAZIV KATASTARSKE OPŠTINE / OPĆINE	MAHALA LXXIX	MAHALA LXXIX	MAHALA LXXIX
3.	BROJ ZEMLJIŠNO-KNJIŽNOG ULOŠKA	49	49	49
4.	OZNAKA NEKRETNINA (opis i površina)	KUĆA I DVORIŠTE 04 11 m2	KUĆA I DVORIŠTE 04 11 m2	KUĆA I DVORIŠTE 04 11 m2
5.	BROJ ZEMLJIŠTA (stari i novi broj parcele)	50	50	50
6.	VRSTA / OBLIK IMOVINE / SVOJINE	DRŽAVNO VL.	DRŽAVNO VL.	DRŽAVNO VL.
7.	NOSILAC PRAVA VLASNIŠTVA			
8.	NOSILAC PRAVA RASPOLAGANJA	SFRJ SSNO	SFRJ SSNO	SFRJ SSNO
9.	NOSILAC PRAVA UPRAVLJANJA			
10.	NOSILAC PRAVA KORIŠTENJA			
11.	NOSILAC NEKOG DRUGOG STVARNOG PRAVA			
12.	TERETI I OGRANIČENJA			
13.	OSTALE NAPOMENE			



119 5922

Politička općina/opština: **SARAJEVO**
Katastarska općina/opština: **SP_SARAJEVO - MAHALA LXXIX**

NAR i RZ broj: _____

ZK uložak: **45**

Zemljišnoknjižni izvadak

A

Popisni list

Rbr	Broj zemljišta (parcele)	OZNAKA NEKRETNINA	Površina			Primjedba
			ha	a	m ²	
1.	117	kuća i dvorište; KUĆA I DVORIŠTE --- 02 37	----	02	37	Preuzeto dana 16.07.2008. iz ZK.ul. 82 KO Sarajevo - Mahala LXXIX.

B

Vlasnički list

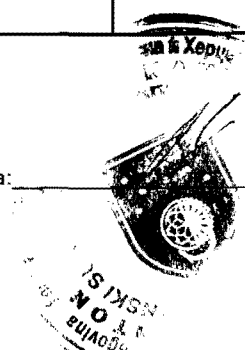
Rbr	UPISI	Primjedba
1.	Udio: 1/1 Tip:DRŽAVNO VLASNIŠTVO DRŽAVNO VLASNIŠTVO, Adresa: ; JMB: null Pr.19.10.1954. Dn:2468/54 Na osnovu predloga i rješenja N.O.G.D. Gradske ekspropriacione komisije u Sarajevu Exp:1/54 od 23.4.1954., zemljište opisano u A I listu uknjiženo je kao: DRŽAVNO VLASNIŠTVO.	Preuzeto dana 16.07.2008. iz ZK.ul. 82 KO Sarajevo - Mahala LXXIX.
2.	Udio: / Tip:DRŽAVNO VLASNIŠTVO SFRJ SAVEZNI SEKRETARIJAT ZA NARODNU ODBRANU, Adresa: ; JMB: null Pr.7.12.1976. Dn:6893/76 Na osnovu rješenja od 16.10.1972. br:03/1-463-97/72, upisan je nosioc prava raspolaganja na nekretnine opisane u A I listu.	Preuzeto dana 16.07.2008. iz ZK.ul. 82 KO Sarajevo - Mahala LXXIX.

C

Teretni list

Rbr	UPISI	Iznos (KM)	Primjedba
	Nema tereta.		

Potpis referenta: _____



SUD / ORGAN KOJI VODI JAVNU EVIDENCIJU (naziv, sjedište, kontakt-podaci, ovlašteno službeno lice):...OPĆINSKI SUD SARAJEVO

Rbr.	PODACI O NEKRETNINAMA	31.12.1991.	18.03.2005.	Trenutno stanje
1.	NAZIV POLITIČKE OPŠTINE / OPĆINE	SARAJEVO	SARAJEVO	SARAJEVO
2.	NAZIV KATASTARSKE OPŠTINE / OPĆINE	MAHALA LXXIX	MAHALA LXXIX	MAHALA LXXIX
3.	BROJ ZEMLJIŠNO-KNJIŽNOG ULOŠKA	45	45	45
4.	OZNAKA NEKRETNINA (opis i površina)	KUĆA I DVORIŠTE 02 37 m2	KUĆA I DVORIŠTE 02 37 m2	KUĆA I DVORIŠTE 02 37 m2
5.	BROJ ZEMLJIŠTA (stari i novi broj parcele)	117	117	117
6.	VRSTA / OBLIK IMOVINE / SVOJINE	DRŽAVNO VL.	DRŽAVNO VL.	DRŽAVNO VL.
7.	NOSILAC PRAVA VLASNIŠTVA			
8.	NOSILAC PRAVA RASPOLAGANJA	SFRJ SSNO	SFRJ SSNO	SFRJ SSNO
9.	NOSILAC PRAVA UPRAVLJANJA			
10.	NOSILAC PRAVA KORIŠTENJA			
11.	NOSILAC NEKOG DRUGOG STVARNOG PRAVA			
12.	TERETI I OGRANIČENJA			
13.	OSTALE NAPOMENE			

Politička općina/opština: **SARAJEVO**
 Katastarska općina/opština: **SP_SARAJEVO - MAHALA LXXXVIII**

NAR i RZ broj: _____
 ZK uložak: **2**

Zemljišnoknjižni izvadak

A

Popisni list

Rbr	Broj zemljišta (parcele)	OZNAKA NEKRETNINA	Površina			Primjedba
			ha	a	m ²	
1.	230	Kuća i kućište; KUĆA I KUĆIŠTE --- 00 97	---	00	97	Preuzeto dana 30.06.2008. god. iz ZK ul. 141 KO Sarajevo - Mahala LXXXVIII.
2.	80	Kuća i kućište; KUĆA I KUĆIŠTE --- 01 15	---	01	15	Preuzeto dana 30.06.2008. god. iz ZK ul. 141 KO Sarajevo - Mahala LXXXVIII.
3.	76	Kuća i kućište; KUĆA I KUĆIŠTE --- 00 97	---	00	97	Preuzeto dana 30.06.2008. god. iz ZK ul. 141 KO Sarajevo - Mahala LXXXVIII.
4.	75	Dvorište Ul. R. Ljubunčića; DVORIŠTE --- 05 36	---	05	36	Preuzeto dana 30.06.2008. god. iz ZK ul. 141 KO Sarajevo - Mahala LXXXVIII.
5.	191	Dvorište Ul. R. Ljubunčića; DVORIŠTE --- 07 69	---	07	69	Preuzeto dana 30.06.2008. god. iz ZK ul. 141 KO Sarajevo - Mahala LXXXVIII.
6.	252	Kuća i dvorište; KUĆA I DVORIŠTE --- 01 15	---	01	15	Preuzeto dana 30.06.2008. god. iz ZK ul. 141 KO Sarajevo - Mahala LXXXVIII.
7.	253	Kuća i dvorište; KUĆA I DVORIŠTE --- 01 15	---	01	15	Preuzeto dana 30.06.2008. god. iz ZK ul. 141 KO Sarajevo - Mahala LXXXVIII.

B

Vlasnički list

Rbr	UPISI	Primjedba
-----	-------	-----------

1.	Udio: 1/1 Tip: DRŽAVNO VLASNIŠTVO DRŽAVNO VLASNIŠTVO, Adresa: ; JMB: null Pr. 24.11.1959. god. Dn: 2911/59. Na osnovu pravosnažnog rješenja Narodnog odbora sreza Sarajevo od 19.11.1959. god. br. 03/56-Exp. 121/55 nekretnine opisane u A I listu uknjižene su kao: DRŽAVNO VLASNIŠTVO.	Preuzeto dana 30.06.2008. god. iz ZK ul. 141 KO Sarajevo - Mahala LXXXVIII.
2.	Udio: / Tip: DRŽAVNO VLASNIŠTVO SAVEZNI SEKRETARIJAT ZA NARODNU ODBRANU SFRJ, Adresa: ; JMB: null Pr. 01.03.1973. god. Dn: 1057/73. Na osnovu pravosnažnog rješenja SO Centar - Sarajevo od 10.01.1973. god. br. 03/I-463-113/72-1,3,4,5 upisan je nosilac prava raspolaganja na nekretninama u A I listu.	Preuzeto dana 30.06.2008. god. iz ZK ul. 141 KO Sarajevo - Mahala LXXXVIII.

C Teretni list

Rbr	UPISI	Iznos (KM)	Primjedba
	Nema tereta.		

Potpis referenta: _____



SUD / ORGAN KOJI VODI JAVNU EVIDENCIJU (naziv, sjedište, kontakt-podaci, ovlašteno službeno lice):...OPĆINSKI SUD SARAJEVO

Rbr.	PODACI O NEKRETNINAMA	31.12.1991.	18.03.2005.	Trenutno stanje
1.	NAZIV POLITIČKE OPŠTINE / OPĆINE	SARAJEVO	SARAJEVO	SARAJEVO
2.	NAZIV KATASTARSKE OPŠTINE / OPĆINE	MAHALA LXXXVIII	MAHALA LXXXVIII	MAHALA LXXXVIII
3.	BROJ ZEMLJIŠNO-KNJIŽNOG ULOŠKA	2	2	2
4.	OZNAKA NEKRETNINA (opis i površina)	DVORIŠTE 05 36 m2 I OSTALE PARCELE	DVORIŠTE 05 36 m2 I OSTALE PARCELE	DVORIŠTE 05 36 m2 I OSTALE PARCELE
5.	BROJ ZEMLJIŠTA (stari i novi broj parcele)	75-OSTALE	75-OSTALE	75-OSTALE
6.	VRSTA / OBLIK IMOVINE / SVOJINE	DRŽAVNO VL.	DRŽAVNO VL.	DRŽAVNO VL.
7.	NOSILAC PRAVA VLASNIŠTVA			
8.	NOSILAC PRAVA RASPOLAGANJA	SSNO	SSNO	SSNO
9.	NOSILAC PRAVA UPRAVLJANJA			
10.	NOSILAC PRAVA KORIŠTENJA			
11.	NOSILAC NEKOG DRUGOG STVARNOG PRAVA			
12.	TERETI I OGRANIČENJA			
13.	OSTALE NAPOMENE			

Politička općina/opština: **SARAJEVO**
 Katastarska općina/opština: **SP_SARAJEVO - MAHALA XCIII**

NAR i RZ broj: _____

ZK uložak: **33**

Zemljišnoknjižni izvadak

A

Popisni list

Rbr	Broj zemljišta (parcele)	OZNAKA NEKRETNINA	Površina			Primjedba
			ha	a	m ²	
1.	27	DVORIŠTE; DVORIŠTE --- 03 51	---	03	51	Preuzeto dana 28.07.2008.god. iz Zk.ul. 80 KO Sarajevo-Mahala XCIII.
2.	146	NEPLODNO; NEPLODNO --- 00 23	---	00	23	Preuzeto dana 28.07.2008.god. iz Zk.ul. 80 KO Sarajevo-Mahala XCIII.
3.	152	KUĆA I DVORIŠTE; KUĆA I DVORIŠTE --- 00 97	---	00	97	Preuzeto dana 28.07.2008.god. iz Zk.ul. 80 KO Sarajevo-Mahala XCIII.

B

Vlasnički list


Rbr	UPISI	Primjedba
1.	Udio: 1/1 Tip: DRŽAVNO VLASNIŠTVO DRŽAVNO VLASNIŠTVO, Adresa: ; JMB: null Pr. 24.11.1959. Dn.br. 2911/59 Na osnovu rješenja NO sreza Sarajevo od 19.11.1959.god. br. 03/56-Exp. 121/55 nekretnine opisane u A I listu uknjižene su kao: DRŽAVNO VLASNIŠTVO	Preuzeto dana 28.07.2008.god. iz Zk.ul. 80 KO Sarajevo-Mahala XCIII.
2.	Udio: / Tip: DRŽAVNO VLASNIŠTVO SFRJ SAVEZNI SEKRETARIJAT ZA NARODNU ODBRANU, Adresa: ; JMB: null Pr. 01.03.1973. Dn.br. 1051/73 Na osnovu rješenja SO Centar Sarajevo od 11.01.1973.god. br. 03/I-463-113/72-2 upisan je nosilac prava raspolaganja na nekretninama u A I listu	Preuzeto dana 28.07.2008.god. iz Zk.ul. 80 KO Sarajevo-Mahala XCIII.

C

Teretni list

Rbr	UPISI	Iznos (KM)	Primjedba
	Nema tereta.		

Potpis referenta:



SUD / ORGAN KOJI VODI JAVNU EVIDENCIJU (naziv, sjedište, kontakt-podaci, ovlašteno službeno lice):...OPĆINSKI SUD SARAJEVO

Rbr.	PODACI O NEKRETNINAMA	31.12.1991.	18.03.2005.	Trenutno stanje
1.	NAZIV POLITIČKE OPŠTINE / OPĆINE	SARAJEVO	SARAJEVO	SARAJEVO
2.	NAZIV KATASTARSKE OPŠTINE / OPĆINE	MAHALA XCIII	MAHALA XCIII	MAHALA XCIII
3.	BROJ ZEMLJIŠNO-KNJIŽNOG ULOŠKA	33	33	33
4.	OZNAKA NEKRETNINA (opis i površina)	DVORIŠTE 03 51 m2 I OSTALE PARCELE	DVORIŠTE 03 51 m2 I OSTALE PARCELE	DVORIŠTE 03 51 m2 I OSTALE PARCELE
5.	BROJ ZEMLJIŠTA (stari i novi broj parcele)	27-OSTALE	27-OSTALE	27-OSTALE
6.	VRSTA / OBLIK IMOVINE / SVOJINE	DRŽAVNO VL.	DRŽAVNO VL.	DRŽAVNO VL.
7.	NOSILAC PRAVA VLASNIŠTVA			
8.	NOSILAC PRAVA RASPOLAGANJA	SFRJ SSNO	SFRJ SSNO	SFRJ SSNO
9.	NOSILAC PRAVA UPRAVLJANJA			
10.	NOSILAC PRAVA KORIŠTENJA			
11.	NOSILAC NEKOG DRUGOG STVARNOG PRAVA			
12.	TERETI I OGRANIČENJA			
13.	OSTALE NAPOMENE			

Politička općina/opština: **SARAJEVO**
Katastarska općina/opština: **SP_SARAJEVO - MAHALA XCV**

NAR i RZ broj: _____

ZK uložak: **10**

Zemljišnoknjižni izvadak

A

Popisni list

Rbr	Broj zemljišta (parcele)	OZNAKA NEKRETNINA	Površina			Primjedba
			ha	a	m ²	
1.	38	kaštel sa kućištem; KUĆIŠTE — 08 32	---	08	32	Preuzeto dana 03.07.2008.god. iz Zk.ul. 74 KO Sarajevo- Mahala XCV.

B

Vlasnički list

Rbr	UPISI	Primjedba
1.	Udio: 1/1 Tip: DRŽAVNO VLASNIŠTVO DRŽAVNO VLASNIŠTVO, Adresa: ; JMB: null Pr. 12.07.1962.god. Dn. 3988/62 prema stanju zk. ul. br. 8: Pr. 06.06.1921.god. G. 1427/21 Na osnovu naredbe zemaljske vlade za BiH u Sarajevu od 13.01.1921.god. br. 750/3 nekretnine u A I listu uknjižene su kao: DRŽAVNO VLASNIŠTVO.	NAPOMENA: Prema stanju zk. ul. XCV/43 Preuzeto dana 03.07.2008.god. iz Zk.ul. 74 KO Sarajevo- Mahala XCV.
2.	Udio: / Tip: DRŽAVNO VLASNIŠTVO ZAVOD ZA ZAŠTITU I UREĐENJE SPOMENIKA KULTURE GRADA SARAJEVA, Adresa: ; JMB: null Pr. 11.08.1967.god. Dn. 5045/67 Na osnovu rješenja Držanog sekretarijata za narodnu odbranu- građanske uprave od 22.04.1967.god. br. I: 519/67 upisan je nosilac prava raspolaganja na nekretnine u A I listu.	NAPOMENA: građevinske uprave Preuzeto dana 03.07.2008.god. iz Zk.ul. 74 KO Sarajevo- Mahala XCV.

C

Teretni list

Rbr	UPISI	Iznos (KM)	Primjedba
	Nema tereta.		

Potpis referenta: _____

SUD / ORGAN KOJI VODI JAVNU EVIDENCIJU (naziv, sjedište, kontakt-podaci, ovlašteno službeno lice):...OPĆINSKI SUD SARAJEVO

Rbr.	PODACI O NEKRETNINAMA	31.12.1991.	18.03.2005.	Trenutno stanje
1.	NAZIV POLITIČKE OPŠTINE / OPĆINE	SARAJEVO	SARAJEVO	SARAJEVO
2.	NAZIV KATASTARSKE OPŠTINE / OPĆINE	MAHALA XCV	MAHALA XCV	MAHALA XCV
3.	BROJ ZEMLJIŠNO-KNJIŽNOG ULOŠKA	10	10	10
4.	OZNAKA NEKRETNINA (opis i površina)	KAŠTEL SA KUĆIŠTEM 08 32	KAŠTEL SA KUĆIŠTEM 08 32	KAŠTEL SA KUĆIŠTEM 08 32
5.	BROJ ZEMLJIŠTA (stari i novi broj parcele)	38	38	38
6.	VRSTA / OBLIK IMOVINE / SVOJINE	DRŽAVNO VL.	DRŽAVNO VL	DRŽAVNO VL
7.	NOSILAC PRAVA VLASNIŠTVA			
8.	NOSILAC PRAVA RASPOLAGANJA	ZAVOD ZA ZAŠTITU SPOMENIKA KULTURE SARAJEVA	ZAVOD ZA ZAŠTITU SPOMENIKA KULTURE SARAJEVA	ZAVOD ZA ZAŠTITU SPOMENIKA KULTURE SARAJEVA
9.	NOSILAC PRAVA UPRAVLJANJA			
10.	NOSILAC PRAVA KORIŠTENJA			
11.	NOSILAC NEKOG DRUGOG STVARNOG PRAVA			
12.	TERETI I OGRANIČENJA			
13.	OSTALE NAPOMENE			

605-0-1441 / 9-060720

Politička općina/opština: **SARAJEVO**
 Katastarska općina/opština: **SP_SARAJEVO - MAHALA XCIII**

NAR i RZ broj: _____
 ZK uložak: **55**

Zemljišnoknjižni izvadak

A

Popisni list

Rbr	Broj zemljišta (parcele)	OZNAKA NEKRETNINA	Površina			Primjedba
			ha	a	m²	
1.	51	Kuća sa kućištem i dvorištem; KUĆA, KUĆIŠTE I DVORIŠTE --- 85 08	---	85	08	Preuzeto dana 29.07.2008. god. iz ZK ul. 50 KO Sarajevo - Mahala XCIII.
2.	52	Zidine Kastela; ZID --- 03 04	---	03	04	Preuzeto dana 29.07.2008. god. iz ZK ul. 50 KO Sarajevo - Mahala XCIII.

B

Vlasnički list

Rbr	UPISI	Primjedba
1.	Udio: 1/1 Tip: DRŽAVNO VLASNIŠTVO DRŽAVNO VLASNIŠTVO, Adresa: ; JMB: null Pr. 06.07.1921. god. G: 1428/21. Na osnovu naredbe zemaljske vlade za Bosnu i Hercegovinu u Sarajevu od 13.01.1921. god. br: 750/III nekretnine opisane u A I listu uknjižene su kao: DRŽAVNO VLASNIŠTVO.	Preuzeto dana 29.07.2008. god. iz ZK ul. 50 KO Sarajevo - Mahala XCIII.
2.	Udio: / Tip: DRŽAVNO VLASNIŠTVO DRŽAVNI SEKRETARIJAT ZA POSLOVE NARODNE ODBRANE FNRJ, Adresa: ; JMB: null Pr. 12.07.1962. god. Dn: 3988/62. Na osnovu rješenja Državnog sekretarijata za poslove narodne odbrane FNRJ od 10.04.1962. god. I Pov: 211/62 upisan je nosilac prava raspolaganja na nekretninama u A I listu.	Preuzeto dana 29.07.2008. god. iz ZK ul. 50 KO Sarajevo - Mahala XCIII.

C

Teretni list

Rbr	UPISI	Iznos (KM)	Primjedba
1.	Pr. 21.07.1971. god. Dn: 4006/71. Zabilježeno je da su nekretnine u A listu kč. 52 upisane u registar spomenika kulture zbog svoje historijske vrijednosti.		

Potpis referenta:



SUD / ORGAN KOJI VODI JAVNU EVIDENCIJU (naziv, sjedište, kontakt-podaci, ovlašteno službeno lice):...OPĆINSKI SUD SARAJEVO

Rbr.	PODACI O NEKRETNINAMA	31.12.1991.	18.03.2005.	Trenutno stanje
1.	NAZIV POLITIČKE OPŠTINE / OPĆINE	SARAJEVO	SARAJEVO	SARAJEVO
2.	NAZIV KATASTARSKE OPŠTINE / OPĆINE	MAHALA XCIII	MAHALA XCIII	MAHALA XCIII
3.	BROJ ZEMLJIŠNO-KNJIŽNOG ULOŠKA	55	55	55
4.	OZNAKA NEKRETNINA (opis i površina)	KUĆA SA KUĆIŠTEM I DVORIŠTEM 85 08m2 ZIDINE KASTEla 03 04 m2	KUĆA SA KUĆIŠTEM I DVORIŠTEM 85 08m2 ZIDINE KASTEla 03 04 m2	KUĆA SA KUĆIŠTEM I DVORIŠTEM 85 08m2 ZIDINE KASTEla 03 04 m2
5.	BROJ ZEMLJIŠTA (stari i novi broj parcele)	51-52	51-52	51-52
6.	VRSTA / OBLIK IMOVINE / SVOJINE	DRŽAVNO VL.	DRŽAVNO VL	DRŽAVNO VL
7.	NOSILAC PRAVA VLASNIŠTVA			
8.	NOSILAC PRAVA RASPOLAGANJA	DSPNO	DSPNO	DSPNO
9.	NOSILAC PRAVA UPRAVLJANJA			
10.	NOSILAC PRAVA KORIŠTENJA			
11.	NOSILAC NEKOG DRUGOG STVARNOG PRAVA			
12.	TERETI I OGRANIČENJA			
13.	OSTALE NAPOMENE	KČ. 52 UPISNA U SPOMENIK KULTURE	KČ. 52 UPISNA U SPOMENIK KULTURE	KČ. 52 UPISNA U SPOMENIK KULTURE

Politička općina/opština: **SARAJEVO**
Katastarska općina/opština: **SP_SARAJEVO - MAHALA XC**

NAR i RZ broj: _____

ZK uložak: **54**

Zemljišnoknjižni izvadak

A

Popisni list

Rbr	Broj zemljišta (parcele)	OZNAKA NEKRETNINA	Površina			Primjedba
			ha	a	m ²	
1.	33	KUĆA SA DVORIŠTEM; KUĆA I DVORIŠTE --- 02 03	---	02	03	Preuzeto dana 29.07.2008. iz ZK ul 21 KO Sarajevo Mahala XC
2.	3	DVORIŠTE; DVORIŠTE --- 77 17	---	77	17	Preuzeto dana 29.07.2008. iz ZK ul 21 KO Sarajevo Mahala XC
3.	90	BAŠČA KOD KUĆE; BAŠČA SA KUĆOM --- 01 41	---	01	41	Preuzeto dana 29.07.2008. iz ZK ul 21 KO Sarajevo Mahala XC

B


Vlasnički list

Rbr	UPISI	Primjedba
1.	Udio: 1/1 Tip: DRŽAVNO VLASNIŠTVO DRŽAVNO VLASNIŠTVO, Adresa: ; JMB: null Pr. 06.04.1949 Dn. br. 628/49 Na osnovu čl.5 Uredbe o uknjiženju ispravlja se uknjižba prava svojine izvršene pod 2 u korist S.N.R.J tako da se ova imovina uknjižuje kao Općenarodna imovina .	Preuzeto dana 29.07.2008. iz ZK ul 21 KO Sarajevo Mahala XC
2.	Udio: / Tip: DRŽAVNO VLASNIŠTVO SFRJ- SAVEZNI SEKRETARIJAT ZA NARODNU ODBRANU , Adresa: ; JMB: null Pr. 14.02.1972 Dn. 747/72 Na osnovu rješenja SO Centar Sarajevo od 19.10.1971.god br. 03/I-15403-2/71 uknjiženo je pravo korištenja u korist: SFRJ- Saveznog Sekretarijata za Narodnu Odbranu .	Preuzeto dana 29.07.2008. iz ZK ul 21 KO Sarajevo Mahala XC

C

Teretni list

Rbr	UPISI	Iznos (KM)	Primjedba
1.	Pr. 21.07.1971 Dn. 4005/71 Zabilježeno je da je parc. br. 3 upisata u Registar nepokretnih spomenika kulture gradskog zavoda za zaštitu i uređenje Spomenika Kulture u Sarajevu .		



Opcinski Sud u Sarajevu, ZK ured/kancelarija, Senoina 1, 71000 Sarajevo, Tel.: +387 33 207 094

* Zvezdica pored broja parcele/interne oznake znači da je plombirana, tj. postoji zahtjev/-i vezan za tu parcelu.

Strana 2 od 2

SUD / ORGAN KOJI VODI JAVNU EVIDENCIJU (naziv, sjedište, kontakt-podaci, ovlašteno službeno lice):...OPĆINSKI SUD SARAJEVO

Rbr.	PODACI O NEKRETNINAMA	31.12.1991.	18.03.2005.	Trenutno stanje
1.	NAZIV POLITIČKE OPŠTINE / OPĆINE	SARAJEVO	SARAJEVO	SARAJEVO
2.	NAZIV KATASTARSKE OPŠTINE / OPĆINE	MAHALA XC	MAHALA XC	MAHALA XC
3.	BROJ ZEMLJIŠNO-KNJIŽNOG ULOŠKA	54	54	54
4.	OZNAKA NEKRETNINA (opis i površina)	DVORIŠTE 77 17	DVORIŠTE 77 17	DVORIŠTE 77 17
5.	BROJ ZEMLJIŠTA (stari i novi broj parcele)	3	3	3
6.	VRSTA / OBLIK IMOVINE / SVOJINE	DRŽAVNO – OPĆENARODNA IMOVINA	DRŽAVNO – OPĆENARODNA IMOVINAVL.	DRŽAVNO – OPĆENARODNA IMOVINA
7.	NOSILAC PRAVA VLASNIŠTVA			
8.	NOSILAC PRAVA RASPOLAGANJA			
9.	NOSILAC PRAVA UPRAVLJANJA			
10.	NOSILAC PRAVA KORIŠTENJA	SFRJ-SSNO	SFRJ-SSNO	SFRJ-SSNO
11.	NOSILAC NEKOG DRUGOG STVARNOG PRAVA			
12.	TERETI I OGRANIČENJA			
13.	OSTALE NAPOMENE	REGISTAR NEPOKRETNIH SPOMENIKA KULTURE	REGISTAR NEPOKRETNIH SPOMENIKA KULTURE	REGISTAR NEPOKRETNIH SPOMENIKA KULTURE

19 59869

Politička općina/opština: **SARAJEVO**
 Katastarska općina/opština: **SP_SARAJEVO - MAHALA XC**

NAR i RZ broj: _____
 ZK uložak: **33**

Zemljišnoknjižni izvadak

A

Popisni list

Rbr	Broj zemljišta (parcele)	OZNAKA NEKRETNINA	Površina			Primjedba
			ha	a	m²	
1.	5	KASTEL; OBJEKAT	---	26	14	Preuzeto dana 30.07. 2008. iz k.o. Sarajevo Mahala XC/53
2.	7	BARUTANA SA DVORIŠTEM; BARUTANA SA DVORIŠTEM	---	01	46	Preuzeto dana 30.07. 2008. iz k.o. Sarajevo Mahala XC/53

B

Vlasnički list

Rbr	UPISI	Primjedba
1.	Udio: 1/1 Tip: DRŽAVNO VLASNIŠTVO DRŽAVNO VLASNIŠTVO, Adresa: ; JMB: null Pr. 12.07.1962. Dn. 3988/62 Na osnovu rješenja Državnog sekretarijata za poslove narodne odbrane F.N.R.J od 10.04.1962. br. I POV 211/62 , nekretnine opisane u A I listu uknjižene su kao: DRŽAVNO VLASNIŠTVO.	Preuzeto dana 30.07. 2008. iz k.o. Sarajevo Mahala XC/53
2.	Udio: / Tip: DRŽAVNO VLASNIŠTVO DRŽAVNI SEKRETARIJAT ZA POSLOVE NARODNE ODBRANE F.N.R.J., Adresa: ; JMB: null Pr. 12.07.1962. Dn. 3988/62 Na osnovu rješenja Državnog sekretarijata za poslove narodne odbrane F.N.R.J od 10.04.1962. br. I POV 211/62 , upisan je nosioc prava raspolaganja na nekretnine u A I listu.	Preuzeto dana 30.07. 2008. iz k.o. Sarajevo Mahala XC/53

C

Teretni list

Rbr	UPISI	Iznos (KM)	Primjedba
1.	Pr. 21.07.1971. Dn. 4005/71 Zabilježuje se da je parcela br. 5. upisana u Registar nepokretnih spomenika kulture Gradskog zavoda za zaštitu i uređenje spomenika kulture u Sarajevu.		

Potpis referent...

[Handwritten signature]
[Circular stamp: Opcinski Sud u Sarajevu]
[Circular stamp: Opcinski Sud u Sarajevu]

SUD / ORGAN KOJI VODI JAVNU EVIDENCIJU (naziv, sjedište, kontakt-podaci, ovlašteno službeno lice):...OPĆINSKI SUD SARAJEVO

Rbr.	PODACI O NEKRETNINAMA	31.12.1991.	18.03.2005.	Trenutno stanje
1.	NAZIV POLITIČKE OPŠTINE / OPĆINE	SARAJEVO	SARAJEVO	SARAJEVO
2.	NAZIV KATASTARSKE OPŠTINE / OPĆINE	MAHALA XC	MAHALA XC	MAHALA XC
3.	BROJ ZEMLJIŠNO-KNJIŽNOG ULOŠKA	33	33	33
4.	OZNAKA NEKRETNINA (opis i površina)	KASTEL OBJEKAT 26 14 m2	KASTEL OBJEKAT 26 14 m2	KASTEL OBJEKAT 26 14 m2
5.	BROJ ZEMLJIŠTA (stari i novi broj parcele)	5	5	5
6.	VRSTA / OBLIK IMOVINE / SVOJINE	DRŽAVNO	DRŽAVNO	DRŽAVNO
7.	NOSILAC PRAVA VLASNIŠTVA			
8.	NOSILAC PRAVA RASPOLAGANJA			
9.	NOSILAC PRAVA UPRAVLJANJA			
10.	NOSILAC PRAVA KORIŠTENJA	SFRJ-DSPNO	SFRJ-DSPNO	SFRJ-DSPNO
11.	NOSILAC NEKOG DRUGOG STVARNOG PRAVA			
12.	TERETI I OGRANIČENJA			
13.	OSTALE NAPOMENE	REGISTAR NEPOKRETNIH SPOMENIKA KULTURE	REGISTAR NEPOKRETNIH SPOMENIKA KULTURE	REGISTAR NEPOKRETNIH SPOMENIKA KULTURE

19870

Politička općina/opština: **SARAJEVO**
 Katastarska općina/opština: **SP_SARAJEVO - MAHALA XC**

NAR i RZ broj: _____

ZK uložak: **35**

Zemljišnoknjižni izvadak

A

Popisni list

Rbr	Broj zemljišta (parcele)	OZNAKA NEKRETNINA	Površina			Primjedba
			ha	a	m²	
1.	63	VOČNJAK; VOČNJAK --- 11 84	---	11	84	Preuzeto dana 28.07. 2008. iz k.o. Sarajevo Mahala XC/57
2.	98	PUT; PUT --- 00 46	---	00	46	Preuzeto dana 28.07. 2008. iz k.o. Sarajevo Mahala XC/57
3.	96	PUT; PUT --- 00 88	---	00	88	Preuzeto dana 28.07. 2008. iz k.o. Sarajevo Mahala XC/57
4.	97	VOČNJAK POD GRADOM; VOČNJAK --- 01 78	---	01	78	Preuzeto dana 28.07. 2008. iz k.o. Sarajevo Mahala XC/57

B

Vlasnički list

Rbr	UPISI	Primjedba
1.	Udio: 1/1 Tip: DRŽAVNO VLASNIŠTVO DRŽAVNO VLASNIŠTVO, Adresa: ; JMB: null Pr. 14.02.1972. Dn. 745/72 Prema stanju zk. ul. XC/17, prenešen je sljedeći upis: Pr. 06.07.1921. G-1430/24 Na osnovu naredbe Zemaljske vlade za BiH u Sarajevu od 13.01.1921. br- 750/III, nekretnine opisane u A I listu uknjižene su kao: DRŽAVNO VLASNIŠTVO.	Preuzeto dana 28.07. 2008. iz k.o. Sarajevo Mahala XC/57
2.	Udio: / Tip: DRŽAVNO VLASNIŠTVO SFRJ-SAVEZNI SEKRETARIJAT ZA NARODNU ODBRANU, Adresa: -; JMB: null Pr. 14.02.1972. Dn. 745/72 Na osnovu rješenja SO Centar Sarajevo od 19.10.1971. br- 03/I-15403-1/71, upisan je nosioc prava raspolaganja na nekretnine u A I listu.	Preuzeto dana 28.07. 2008. iz k.o. Sarajevo Mahala XC/57

C

Teretni list

Rbr	U P I S I	Iznos (KM)	Primjedba
1.	Pr. 07.12.1971. Dn. 6504/71 Na osnovu rješenja O.S.I. Sarajevo od 18.05.1965. R- 286/63 , uknjiženo je pravo služnosti nužnog prolaza u širini od 3m2 preko parcele br. 96 opisne u A listu. u korist: Ismeta Softića um Ahmeda		

Potpis referenta: _____

SUD / ORGAN KOJI VODI JAVNU EVIDENCIJU (naziv, sjedište, kontakt-podaci, ovlašteno službeno lice):...OPĆINSKI SUD SARAJEVO

Rbr.	PODACI O NEKRETNINAMA	31.12.1991.	18.03.2005.	Trenutno stanje
1.	NAZIV POLITIČKE OPŠTINE / OPĆINE	SARAJEVO	SARAJEVO	SARAJEVO
2.	NAZIV KATASTARSKE OPŠTINE / OPĆINE	MAHALA XC	MAHALA XC	MAHALA XC
3.	BROJ ZEMLJIŠNO-KNJIŽNOG ULOŠKA	35	35	35
4.	OZNAKA NEKRETNINA (opis i površina)	VOĆNJAK 11 84 m2	VOĆNJAK 11 84 m2	VOĆNJAK 11 84 m2
5.	BROJ ZEMLJIŠTA (stari i novi broj parcele)	63	63	63
6.	VRSTA / OBLIK IMOVINE / SVOJINE	DRŽAVNO	DRŽAVNO	DRŽAVNO
7.	NOSILAC PRAVA VLASNIŠTVA			
8.	NOSILAC PRAVA RASPOLAGANJA			
9.	NOSILAC PRAVA UPRAVLJANJA			
10.	NOSILAC PRAVA KORIŠTENJA	SFRJ-DSPNO	SFRJ-DSPNO	SFRJ-DSPNO
11.	NOSILAC NEKOG DRUGOG STVARNOG PRAVA			
12.	TERETI I OGRANIČENJA			
13.	OSTALE NAPOMENE			

19 5986

Politička općina/opština: **SARAJEVO**
Katastarska općina/opština: **SP_SARAJEVO - MAHALA XCII**

NAR i RZ broj: _____

ZK uložak: **9**

Zemljišnoknjižni izvadak

A

Popisni list

Ostali upisi u ovom listu su ispušteni.

Rbr	Broj zemljišta (parcele)	OZNAKA NEKRETNINA	Površina			Primjedba
			ha	a	m ²	
13.	189	VOČNJAK ISPOD GRADA; VOČNJAK --- 13 42	---	13	42	Preuzeto dana 07.07.2008.god. iz KO Sarajevo Mahala XCII/39.

B

Vlasnički list


Rbr	UPISI	Primjedba
1.	Udio: 1/1 Tip:DRŽAVNO VLASNIŠTVO DRŽAVNO VLASNIŠTVO, Adresa: ; JMB: null Pr. 06.07.1921.god. G: 1429/21 Na osnovu naredbe zemaljske vlade za Bosnu i Hercegovinu u Sarajevu od 13.01.1921.god. br.750/III nekretnine opisane u A I listu uknjižene su kao: DRŽAVNO VLASNIŠTVO.	Preuzeto dana 07.07.2008.god. iz KO Sarajevo Mahala XCII/39.
3.	Udio: / Tip:DRŽAVNO VLASNIŠTVO UPRAVA GRADSKIH PUTEVA SARAJEVO, Adresa: ; JMB: null Pr. 23.06.1953.god. Dn.br.1184/53 Na osnovi prijedloga Uprave puteva Sarajevo od 22.06.1953.god. br.1144/53 upisan je nosilac prava raspolaganja na k.č. br: 66 i 68 opisane u A I listu.	Preuzeto dana 07.07.2008.god. iz KO Sarajevo Mahala XCII/39.

C

Teretni list

Rbr	UPISI	Iznos (KM)	Primjedba
1.	Pr. 21.07.1971.god. Dn.br.4006/71 Zabilježeno je da su nekretnine opisane u A I listu k.č.38 upisan u registar spomenika kulture, zbog svoje historijske vrijednosti.		
2.	Pr. 07.12.1971.god. Dn.br.6504/72 Na osnovu rješenja OS I Sarajevo od 17.08.1965.god. R: 286/63 uknjiženo je pravo služnosti nužnog prolaza u širini od 3 m preko parc.209 upisane u A I listu u korist: ISMETA SOFTIĆA, um. AHMEDA.		

<p>3. Pr. 02.03.2007.god. Dn.br.2041/07 Na osnovu rješenja Opštine Stari Grad Sarajevo od 02.10.1989.god. br.07/2-475-69/89-SE, rješenja Opštine Stari Grad Sarajevo od 27.12.2006.god. br.UP-I-06-31-7471/06 i rješenja od 23.02.2007.god. br.UP-I-06-31-1526/07 uknjiženo je pravo služnosti prolaza preko parcela 37 i 66 i to u pravcu zapada ide dužinom od 22,5 m i širine 1,5 m a zatim se lomi u pravcu sjeverozapada na dužini od 15,00 m a širine 1,5 m na kraju opet u pravcu zapada dužine 10,00 m i širine 1,5 m u korist: Svagdešnjeg vlasnika parcele 219 upisane u ZK ul. XCII/139 KO iste.</p>		
--	--	--



Potpis r



* Zvezdica pored broja parcele/interne oznake znači da je plombirana, tj. postoji zahtjev/i vezan za tu parcelu.

9 III 64032

Politička općina/opština: **SARAJEVO**
 Katastarska općina/opština: **SP_SARAJEVO - MAHALA XCII**

NAR i RZ broj: _____
 ZK uložak: **9**

Zemljišnoknjižni izvadak

A

Popisni list

Rbr	Broj zemljišta (parcele)	OZNAKA NEKRETNINA	Površina			Primjedba
			ha	a	m²	
1.	38	ZIDINE KASTELA; NEPLODNO ---- 01 94	----	01	94	Preuzeto dana 07.07.2008.god. iz KO Sarajevo Mahala XCII/39.
3.	92	KUĆIŠTE; KUĆIŠTE ---- 00 68	----	00	68	Preuzeto dana 07.07.2008.god. iz KO Sarajevo Mahala XCII/39.
4.	90	VRT; VRT ---- 01 50	----	01	50	Preuzeto dana 07.07.2008.god. iz KO Sarajevo Mahala XCII/39.
5.	159	KUĆA I DVORIŠTE; KUĆA I DVORIŠTE ---- 02 26	----	02	26	Preuzeto dana 07.07.2008.god. iz KO Sarajevo Mahala XCII/39.
6.	168	KUĆA I DVORIŠTE; KUĆA I DVORIŠTE ---- 00 20	----	00	20	Preuzeto dana 07.07.2008.god. iz KO Sarajevo Mahala XCII/39.
7.	169	KUĆA I DVORIŠTE; KUĆA I DVORIŠTE ---- 00 25	----	00	25	Preuzeto dana 07.07.2008.god. iz KO Sarajevo Mahala XCII/39.
8.	173	KUĆA I DVORIŠTE; KUĆA I DVORIŠTE ---- 03 02	----	03	02	Preuzeto dana 07.07.2008.god. iz KO Sarajevo Mahala XCII/39.
9.	177	KUĆA I DVORIŠTE; KUĆA I DVORIŠTE ---- 01 98	----	01	98	Preuzeto dana 07.07.2008.god. iz KO Sarajevo Mahala XCII/39.
10.	179	KUĆA I DVORIŠTE; KUĆA I DVORIŠTE ---- 01 29	----	01	29	Preuzeto dana 07.07.2008.god. iz KO Sarajevo Mahala XCII/39.
11.	183	ORANICA; ORANICA ---- 00 90	----	00	90	Preuzeto dana 07.07.2008.god. iz KO Sarajevo Mahala XCII/39.

12.	184	VRT; VRT	---	00	97	---	00	97	Preuzeto dana 07.07.2008.god. iz KO Sarajevo Mahala XCII/39.
13.	189	VOĆNJAK ISPOD GRADA; VOĆNJAK	---	13	42	---	13	42	Preuzeto dana 07.07.2008.god. iz KO Sarajevo Mahala XCII/39.
14.	190	CESTA; CESTA	---	01	46	---	01	46	Preuzeto dana 07.07.2008.god. iz KO Sarajevo Mahala XCII/39.
15.	193	PAŠNJAK; PAŠNJAK	---	01	03	---	01	03	Preuzeto dana 07.07.2008.god. iz KO Sarajevo Mahala XCII/39.
16.	205	GRADILIŠTE; GRADILISTE	---	00	31	---	00	31	Preuzeto dana 07.07.2008.god. iz KO Sarajevo Mahala XCII/39.
17.	209	PUT - PROLAZ ISPOD ZGRADE; PUT	---	00	50	---	00	50	Preuzeto dana 07.07.2008.god. iz KO Sarajevo Mahala XCII/39.
18.	111	NEPLODNO; NEPLODNO	---	01	23	---	01	23	Preuzeto dana 07.07.2008.god. iz KO Sarajevo Mahala XCII/39.
19.	210	ULICA; ULICA	---	00	82	---	00	82	Preuzeto dana 07.07.2008.god. iz KO Sarajevo Mahala XCII/39.
20.	66	ZGRADA I DVORIŠTE; ZGRADA I DVORIŠTE	---	22	14	---	22	14	Preuzeto dana 07.07.2008.god. iz KO Sarajevo Mahala XCII/39.
21.	216	GRADILIŠTE; GRADILISTE	---	00	51	---	00	51	Preuzeto dana 07.07.2008.god. iz KO Sarajevo Mahala XCII/39.
22.	217	ZGRADA ul. Nevjestina; ZGRADA	---	03	08	---	03	08	Preuzeto dana 07.07.2008.god. iz KO Sarajevo Mahala XCII/39.
23.	215	ULICA Nevjestina; ULICA	---	01	61	---	01	61	Preuzeto dana 07.07.2008.god. iz KO Sarajevo Mahala XCII/39.
24.	228	GRADILIŠTE; GRADILISTE	---	00	40	---	00	40	Preuzeto dana 07.07.2008.god. iz KO Sarajevo Mahala XCII/39.
25.	122	ULICA; ULICA	---	19	73	---	19	73	Preuzeto dana 07.07.2008.god. iz KO Sarajevo Mahala XCII/39.
26.	37	PAŠNJAK; PAŠNJAK	---	78	10	---	78	10	Preuzeto dana 07.07.2008.god. iz KO Sarajevo Mahala XCII/39.

27.	96	GRADILIŠTE; GRADILISTE	----	03	27	----	03	27	Preuzeto dana 07.07.2008.god. iz KO Sarajevo Mahala XCII/39.
28.	70	STOVARIŠTE ZA DRVO; STOVARIŠTE	----	04	54	----	04	54	Preuzeto dana 11.07.2008.god. iz zk. ul. 39 KO Sarajevo Mahala XCII.

B

Vlasnički list


Rbr	UPISI	Primjedba
1.	Udio: 1/1 Tip: DRŽAVNO VLASNIŠTVO DRŽAVNO VLASNIŠTVO, Adresa: ; JMB: null Pr. 06.07.1921.god. G: 1429/21 Na osnovu naredbe zemaljske vlade za Bosnu i Hercegovinu u Sarajevu od 13.01.1921.god. br.750/III nekretnine opisane u A I listu uknjižene su kao: DRŽAVNO VLASNIŠTVO.	Preuzeto dana 07.07.2008.god. iz KO Sarajevo Mahala XCII/39.
3.	Udio: / Tip: DRŽAVNO VLASNIŠTVO UPRAVA GRADSKIH PUTEVA SARAJEVO, Adresa: ; JMB: null Pr. 23.06.1953.god. Dn.br.1184/53 Na osnovi prijedloga Uprave puteva Sarajevo od 22.06.1953.god. br.1144/53 upisan je nosilac prava raspolaganja na k.č. br: 66 i 68 opisane u A I listu.	Preuzeto dana 07.07.2008.god. iz KO Sarajevo Mahala XCII/39.

C

Teretni list

Rbr	UPISI	Iznos (KM)	Primjedba
1.	Pr. 21.07.1971.god. Dn.br.4006/71 Zabilježeno je da su nekretnine opisane u A I listu k.č.38 upisan u registar spomenika kulture, zbog svoje historijske vrijednosti.		
2.	Pr. 07.12.1971.god. Dn.br.6504/72 Na osnovu rješenja OS I Sarajevo od 17.08.1965.god. R: 286/63 uknjiženo je pravo služnosti nužnog prolaza u širini od 3 m preko parc.209 upisane u A I listu u korist: ISMETA SOFTIČA, um. AHMEDA.		
3.	Pr. 02.03.2007.god. Dn.br.2041/07 Na osnovu rješenja Opštine Stari Grad Sarajevo od 02.10.1989.god. br.07/2-475-69/89-SE, rješenja Opštine Stari Grad Sarajevo od 27.12.2006.god. br.UP-I-06-31-7471/06 i rješenja od 23.02.2007.god. br.UP-I-06-31-1526/07 uknjiženo je pravo služnosti prolaza preko parcela 37 i 66 i to u pravcu zapada ide dužinom od 22,5 m i širine 1,5 m a zatim se lomi u pravcu sjeverozapada na dužini od 15,00 m a širine 1,5 m i na kraju opet u pravcu zapada dužine 10,00 m i širine 1,5 m u korist: Svaгдаšnjeg vlasnika parcele 219 upisane u ZK ul. XCII/139 KO iste.		

Potpis referen



SUD / ORGAN KOJI VODI JAVNU EVIDENCIJU (naziv, sjedište, kontakt-podaci, ovlašteno službeno lice):...OPĆINSKI SUD SARAJEVO

Rbr.	PODACI O NEKRETNINAMA	31.12.1991.	18.03.2005.	Trenutno stanje
1.	NAZIV POLITIČKE OPŠTINE / OPĆINE	SARAJEVO	SARAJEVO	SARAJEVO
2.	NAZIV KATASTARSKE OPŠTINE / OPĆINE	MAHALA XCII	MAHALA XCII	MAHALA XCII
3.	BROJ ZEMLJIŠNO-KNJIŽNOG ULOŠKA	35 9	35 9	35 9
4.	OZNAKA NEKRETNINA (opis i površina)	VOĆNJAK 13 42 m2	VOĆNJAK 13 42 m2	VOĆNJAK 13 42m2
5.	BROJ ZEMLJIŠTA (stari i novi broj parcele)	189	189	189
6.	VRSTA / OBLIK IMOVINE / SVOJINE	DRŽAVNO	DRŽAVNO	DRŽAVNO
7.	NOSILAC PRAVA VLASNIŠTVA			
8.	NOSILAC PRAVA RASPOLAGANJA	UPRAVA GRADSKIH PUTEVA	UPRAVA GRADSKIH PUTEVA	UPRAVA GRADSKIH PUTEVA
9.	NOSILAC PRAVA UPRAVLJANJA			
10.	NOSILAC PRAVA KORIŠTENJA			
11.	NOSILAC NEKOG DRUGOG STVARNOG PRAVA			
12.	TERETI I OGRANIČENJA			
13.	OSTALE NAPOMENE			

Politička općina/opština: **SARAJEVO**
 Katastarska općina/opština: **SP_SARAJEVO - MAHALA XCII**

NAR i RZ BROJ: _____

ZK uložak: **154**

Nezvanični Zemljišnoknjižni izvadak

A

Popisni list

Rbr	Broj zemljišta (parcele)	OZNAKA NEKRETNINA	Površina			Primjedba
			ha	a	m²	
1.	49	I kućište i dvorište II kuća sagarđena na k.č.49; KUČIŠTE I DVORIŠTE	--	03	39	Preuzeto dana 31.07.2008. iz ZK.ul. 12 KO Sarajevo - Mahala XCII. 065-0-DN II-09-16609.
2.	7 *	gradilište; GRADILISTE	--	--	51	Preuzeto dana 31.07.2008. iz ZK.ul. 12 KO Sarajevo - Mahala XCII.

B

Vlasnički list

Rbr	UPISI	Primjedba
1.	Udio: 1/6 Tip:- DRAGINIĆ rođ. KOŽO (IBRAHIM) FATIMA, Adresa: Pr. 30.09.1982.god. Dn. 7076/82 Na osnovu rješenja o nasljeđivanju O.S. I Sarajevo od 10.05.1977.god. O: 501/77, uknjiženo je pravo vlasništva na nekretnine u A II listu.	Preuzeto dana 18.01.2009. iz KO Sarajevo Mahala XCII/12
2.	Udio: 1/48 Tip:- ŠLJIVO (-) ŠEFKO, Adresa: Pr. 30.09.1982.god. Dn. 7076/82 Na osnovu rješenja o nasljeđivanju O.S. I Sarajevo od 10.05.1977.god. O: 501/77, uknjiženo je pravo vlasništva na nekretnine u A II listu.	Preuzeto dana 18.01.2009. iz KO Sarajevo Mahala XCII/12
3.	Udio: 1/48 Tip:- ŠLJIVO (-) ŠUĆRA, Adresa: Pr. 30.09.1982.god. Dn. 7076/82 Na osnovu rješenja o nasljeđivanju O.S. I Sarajevo od 10.05.1977.god. O: 501/77, uknjiženo je pravo vlasništva na nekretnine u A II listu.	Preuzeto dana 18.01.2009. iz KO Sarajevo Mahala XCII/12
4.	Udio: 1/48 Tip:- ŠLJIVO (-) SMAIL, Adresa: Pr. 30.09.1982.god. Dn. 7076/82 Na osnovu rješenja o nasljeđivanju O.S. I Sarajevo od 10.05.1977.god. O: 501/77, uknjiženo je pravo vlasništva na nekretnine u A II listu.	Preuzeto dana 18.01.2009. iz KO Sarajevo Mahala XCII/12

za zvaničnu kopiju obratite se u : Općinski sud u Sarajevu, Zemljišnoknjižni ured, tel. 033 52 66 33

* Zvezdica pored broja parcele znači da je plombirana, tj. postoji zahtjev/-i vezan za tu parcelu.

5.	Udio: 1/48 Tip:- ŠLJIVO (-) VAHID, Adresa: Pr. 30.09.1982.god. Dn. 7076/82 Na osnovu rješenja o nasljeđivanju O.S. I Sarajevo od 10.05.1977.god. O: 501/77, uknjiženo je pravo vlasništva na nekretnine u A II listu.	Preuzeto dana 18.01.2009. iz KO Sarajevo Mahala XCII/12
6.	Udio: 1/48 Tip:- ŠLJIVO (-) ESAD, Adresa: Pr. 30.09.1982.god. Dn. 7076/82 Na osnovu rješenja o nasljeđivanju O.S. I Sarajevo od 10.05.1977.god. O: 501/77, uknjiženo je pravo vlasništva na nekretnine u A II listu.	Preuzeto dana 18.01.2009. iz KO Sarajevo Mahala XCII/12
7.	Udio: 1/48 Tip:- NAKAŠ rođ. ŠLJIVO (-) HAFIZA, Adresa: Pr. 30.09.1982.god. Dn. 7076/82 Na osnovu rješenja o nasljeđivanju O.S. I Sarajevo od 10.05.1977.god. O: 501/77, uknjiženo je pravo vlasništva na nekretnine u A II listu.	Preuzeto dana 18.01.2009. iz KO Sarajevo Mahala XCII/12
8.	Udio: 1/18 Tip:- DIZDAR (HASAN) ENVER, Adresa: Pr. 09.07.1984.god. Dn. 4262/84 Na osnovu rješenja o nasljeđivanju O.S. I Sarajevo od 19.01.1983.god. O: 1017/82, uknjiženo je pravo vlasništva na nekretnine u A II listu.	Preuzeto dana 18.01.2009. iz KO Sarajevo Mahala XCII/12
9.	Udio: 1/18 Tip:- CEKA rođ. DIZDAR (HASAN) MUBERA, Adresa: Pr. 09.07.1984.god. Dn. 4262/84 Na osnovu rješenja o nasljeđivanju O.S. I Sarajevo od 19.01.1983.god. O: 1017/82, uknjiženo je pravo vlasništva na nekretnine u A II listu.	Preuzeto dana 18.01.2009. iz KO Sarajevo Mahala XCII/12
10.	Udio: 1/18 Tip:- DIZDAR (HASAN) EKREM, Adresa: Pr. 09.07.1984.god. Dn. 4262/84 Na osnovu rješenja o nasljeđivanju O.S. I Sarajevo od 19.01.1983.god. O: 1017/82, uknjiženo je pravo vlasništva na nekretnine u A II listu.	Preuzeto dana 18.01.2009. iz KO Sarajevo Mahala XCII/12
11.	Udio: 1/12 Tip:- KOŽO (MUHAMED) NEDŽAD, Adresa: Pr. 28.01.1986.god. Dn. 2275/86 Na osnovu rješenja o nasljeđivanju O.S. II Sarajevo od 28.01.1986.god. O: 157/85, uknjiženo je pravo vlasništva na nekretnine u A II listu.	Preuzeto dana 18.01.2009. iz KO Sarajevo Mahala XCII/12
12.	Udio: 1/12 Tip:- ZJAJO rođ. KOŽO (-) NAIDA, Adresa: Pr. 28.01.1986.god. Dn. 2275/86 Na osnovu rješenja o nasljeđivanju O.S. II Sarajevo od 28.01.1986.god. O: 157/85, uknjiženo je pravo vlasništva na nekretnine u A II listu.	Preuzeto dana 18.01.2009. iz KO Sarajevo Mahala XCII/12
13.	Udio: 1/1 Tip:- DRŽAVNO VLASNIŠTVO, Adresa: Pr. 29.05.2001.god. Dn. 5395/01 Na osnovu rješenja Općine Stari grad Sarajevo broj: UP-I-06-31-4095/01 od 10.01.2001.god., zemljište opisano u A I listu uknjiženo je kao: DRŽAVNO VLASNIŠTVO.	Preuzeto dana 18.01.2009. iz KO Sarajevo Mahala XCII/12

za zvaničnu kopiju obratite se u : Općinski sud u Sarajevu, Zemljišnoknjižni ured, tel. 033 52 66 33

* Zvezdica pored broja parcele znači da je plombirana, tj. postoji zahtjev/-i vezan za tu parcelu.

Strana 2 od 5

14.	Udio: 1/24 Tip:- ŠLJIVO (IBRAHIM) MIDHAT, Adresa: Pr. 29.05.2001.god. Dn. 5396/01 Na osnovu ugovora o poklonu od 30.11.2000.god. Ov.br. 17929/00, uknjiženo je pravo vlasništva na nekretnine u A II listu.	Preuzeto dana 18.01.2009. iz KO Sarajevo Mahala XCII/12
15.	Udio: 1/18 Tip:- HRAPOVIĆ (ŠAHIN) NURIJA, Adresa: Pr. 01.09.2006.god. Dn. 7592/06 Na osnovu rješenja o nasljeđivanju O.S. u Sarajevu od 26.04.2006.god. O: 1087/05, uknjiženo je pravo vlasništva na nekretnine u A II listu.	Preuzeto dana 18.01.2009. iz KO Sarajevo Mahala XCII/12
16.	Udio: 1/18 Tip:- HRAPOVIĆ rođ. ČATIĆ (DŽEMAIL) MUNEVERA, Adresa: Pr. 01.09.2006.god. Dn. 7592/06 Na osnovu rješenja o nasljeđivanju O.S. u Sarajevu od 26.04.2006.god. O: 1087/05, uknjiženo je pravo vlasništva na nekretnine u A II listu.	Preuzeto dana 18.01.2009. iz KO Sarajevo Mahala XCII/12
17.	Udio: 1/18 Tip:- HRKOVIĆ rođ. HRAPOVIĆ (KEMAL) AIDA, Adresa: Pr. 01.09.2006.god. Dn. 7592/06 Na osnovu rješenja o nasljeđivanju O.S. u Sarajevu od 26.04.2006.god. O: 1087/05, uknjiženo je pravo vlasništva na nekretnine u A II listu.	Preuzeto dana 18.01.2009. iz KO Sarajevo Mahala XCII/12
18.	Udio: 1/6 Tip:- MUJKOVIĆ (MEHMED) FIKRET, Adresa: Pr. 23.03.2007.god. Dn. 2898/07 Na osnovu rješenja o nasljeđivanju O.S. Sarajevo od 02.02.2007.god. O: 1846/98, uknjiženo je pravo vlasništva na nekretnine u A II listu.	Preuzeto dana 18.01.2009. iz KO Sarajevo Mahala XCII/12

C Teretni list

Ostali upisi u ovom listu su ispušteni.

Rbr	U P I S I	Iznos (KM)	Primjedba
1.	Pr. 29.05.2001.god. Dn. 5395/01 Na osnovu člana 37. Zakona o nacionalizaciji najamnih zgrada i građevinskog zemljišta u A listu pod I (zemljišta pod zgradom i zemljišta koje služi za redovnu upotrebu) uknjiženo je PRAVO KORIŠTENJA u korist: Sopstvenika zgrade kao zemljišnoknjižno tijelo II dok na tom zemljištu postoji zgrada.		
2.	Pr. 29.05.2001.god. Dn. 5395/01 Na osnovu člana 38. i 39. Zakona o nacionalizaciji najamnih zgrada i građevinskog zemljišta upisanog u A listu uknjiženo je PRAVO KORIŠTENJA u korist: Fatime Draginić rođ. Kožo kći Ibrahima sa 1/6 dok nadležni organ ne donese rješenje o predaji zemljišta u posjed općini ili drugom licu.		
3.	Pr. 29.05.2001.god. Dn. 5395/01 Na osnovu člana 38. i 39. Zakona o nacionalizaciji najamnih zgrada i građevinskog zemljišta upisanog u A listu uknjiženo je PRAVO KORIŠTENJA u korist: Šefke Šljivo sa 1/48 dok nadležni organ ne donese rješenje o predaji zemljišta u posjed općini ili drugom licu.		
4.	Pr. 29.05.2001.god. Dn. 5395/01 Na osnovu člana 38. i 39. Zakona o nacionalizaciji najamnih zgrada i građevinskog zemljišta upisanog u A listu uknjiženo je PRAVO KORIŠTENJA u korist: Šučre Šljivo sa 1/48 dok nadležni organ ne donese rješenje o predaji zemljišta u posjed općini ili drugom licu.		

za zvaničnu kopiju obratite se u : Općinski sud u Sarajevu, Zemljišnoknjižni ured, tel. 033 52 66 33

* Zvezdica pored broja parcele znači da je plombirana, tj. postoji zahtjev/-i vezan za tu parcelu.

Strana 3 od 5

5.	Pr. 29.05.2001.god. Dn. 5395/01 Na osnovu clana 38. i 39. Zakona o nacionalizaciji najamnih zgrada i gradevinskog zemljišta upisanog u A listu uknjiženo je PRAVO KORIŠTENJA u korist: Smaila Šljivo sa 1/48 dok nadležni organ ne donese rješenje o predaji zemljišta u posjed općini ili drugom licu.		
6.	Pr. 29.05.2001.god. Dn. 5395/01 Na osnovu clana 38. i 39. Zakona o nacionalizaciji najamnih zgrada i gradevinskog zemljišta upisanog u A listu uknjiženo je PRAVO KORIŠTENJA u korist: Vahida Šljivo sa 1/48 dok nadležni organ ne donese rješenje o predaji zemljišta u posjed općini ili drugom licu.		
7.	Pr. 29.05.2001.god. Dn. 5395/01 Na osnovu clana 38. i 39. Zakona o nacionalizaciji najamnih zgrada i gradevinskog zemljišta upisanog u A listu uknjiženo je PRAVO KORIŠTENJA u korist: Esada Šljivo sa 1/48 dok nadležni organ ne donese rješenje o predaji zemljišta u posjed općini ili drugom licu.		
8.	Pr. 29.05.2001.god. Dn. 5395/01 Na osnovu clana 38. i 39. Zakona o nacionalizaciji najamnih zgrada i gradevinskog zemljišta upisanog u A listu uknjiženo je PRAVO KORIŠTENJA u korist: Hafize Šljivo udt. Nakaš sa 1/48 dok nadležni organ ne donese rješenje o predaji zemljišta u posjed općini ili drugom licu.		
9.	Pr. 29.05.2001.god. Dn. 5395/01 Na osnovu clana 38. i 39. Zakona o nacionalizaciji najamnih zgrada i gradevinskog zemljišta upisanog u A listu uknjiženo je PRAVO KORIŠTENJA u korist: Ešefe Šljivo udt. Vukas sa 1/48 dok nadležni organ ne donese rješenje o predaji zemljišta u posjed općini ili drugom licu.		
10.	Pr. 29.05.2001.god. Dn. 5395/01 Na osnovu clana 38. i 39. Zakona o nacionalizaciji najamnih zgrada i gradevinskog zemljišta upisanog u A listu uknjiženo je PRAVO KORIŠTENJA u korist: Midhata Šljivo sin Ibrahima sa 1/48 dok nadležni organ ne donese rješenje o predaji zemljišta u posjed općini ili drugom licu.		
11.	Pr. 29.05.2001.god. Dn. 5395/01 Na osnovu clana 38. i 39. Zakona o nacionalizaciji najamnih zgrada i gradevinskog zemljišta upisanog u A listu uknjiženo je PRAVO KORIŠTENJA u korist: Envera Dizdara sin Hasana sa 1/18 dok nadležni organ ne donese rješenje o predaji zemljišta u posjed općini ili drugom licu.		
12.	Pr. 29.05.2001.god. Dn. 5395/01 Na osnovu clana 38. i 39. Zakona o nacionalizaciji najamnih zgrada i gradevinskog zemljišta upisanog u A listu uknjiženo je PRAVO KORIŠTENJA u korist: Mubere Ceka rođ. Dizdar kći Hasana sa 1/18 dok nadležni organ ne donese rješenje o predaji zemljišta u posjed općini ili drugom licu.		
13.	Pr. 29.05.2001.god. Dn. 5395/01 Na osnovu clana 38. i 39. Zakona o nacionalizaciji najamnih zgrada i gradevinskog zemljišta upisanog u A listu uknjiženo je PRAVO KORIŠTENJA u korist: Ekrema Dizdara sin Hasana sa 1/18 dok nadležni organ ne donese rješenje o predaji zemljišta u posjed općini ili drugom licu.		
14.	Pr. 29.05.2001.god. Dn. 5395/01 Na osnovu clana 38. i 39. Zakona o nacionalizaciji najamnih zgrada i gradevinskog zemljišta upisanog u A listu uknjiženo je PRAVO KORIŠTENJA u korist: Kožo Nedžada sin Muhameda sa 1/12 dok nadležni organ ne donese rješenje o predaji zemljišta u posjed općini ili drugom licu.		
15.	Pr. 29.05.2001.god. Dn. 5395/01 Na osnovu clana 38. i 39. Zakona o nacionalizaciji najamnih zgrada i gradevinskog zemljišta upisanog u A listu uknjiženo je PRAVO KORIŠTENJA u korist: Naide Zjajo rođ. Kožo sa 1/12 dok nadležni organ ne donese rješenje o predaji zemljišta u posjed općini ili drugom licu.		

za zvaničnu kopiju obratite se u : Općinski sud u Sarajevu, Zemljišnoknjižni ured, tel. 033 52 66 33

* Zvezdica pored broja parcele znači da je plombirana, tj. postoji zahtjev/-i vezan za tu parcelu.

Strana 4 od 5

16.	Pr. 01.09.2006.god. Dn. 7592/06 Na osnovu rješenja o nasljeđivanju O.S. u Sarajevu od 26.04.2006.god. O: 1087/05 i člana 38. i 39. ZNNZGZ uknjiženo je pravo korištenja zemljišta opisanog u A I listu u korist: Nurije Hrapovića sina Šahina sa 1/18		
17.	Pr. 01.09.2006.god. Dn. 7592/06 Na osnovu rješenja o nasljeđivanju O.S. u Sarajevu od 26.04.2006.god. O: 1087/05 i člana 38. i 39. ZNNZGZ uknjiženo je pravo korištenja zemljišta opisanog u A I listu u korist: Munevere Hrapović kći Đemala rođ. Čatić sa 1/18		
18.	Pr. 01.09.2006.god. Dn. 7592/06 Na osnovu rješenja o nasljeđivanju O.S. u Sarajevu od 26.04.2006.god. O: 1087/05 i člana 38. i 39. ZNNZGZ uknjiženo je pravo korištenja zemljišta opisanog u A I listu u korist: Aide Hrković kći Kemala rođ. Hrapović sa 1/18		
19.	Pr. 23.03.2007.god. Dn. 2898/07 Na osnovu rješenja o nasljeđivanju O.S. u Sarajevu od 02.02.2007.god. O: 1846/98 i člana 38. i 39. ZNNZGZ uknjiženo je pravo korištenja zemljišta opisanog u A I listu u korist: Fikreta Mujkovića sina Mehmeda sa 1/6		

Potpis referenta: _____

za zvaničnu kopiju obratite se u :Opcinski sud u Sarajevu, Zemljinoknjizni ured, tel. 033 52 66 33

* Zvezdica pored broja parcele znači da je plombirana, tj. postoji zahtjev/-i vezan za tu parcelu.

SUD / ORGAN KOJI VODI JAVNU EVIDENCIJU (naziv, sjedište, kontakt-podaci, ovlašteno službeno lice):...OPĆINSKI SUD SARAJEVO

Rbr.	PODACI O NEKRETNINAMA	31.12.1991.	18.03.2005.	Trenutno stanje
1.	NAZIV POLITIČKE OPŠTINE / OPĆINE	SARAJEVO	SARAJEVO	SARAJEVO
2.	NAZIV KATASTARSKE OPŠTINE / OPĆINE	MAHALA XCII	MAHALA XCII	MAHALA XCII
3.	BROJ ZEMLJIŠNO-KNJIŽNOG ULOŠKA	154	154	154
4.	OZNAKA NEKRETNINA (opis i površina)	GRADILIŠTE 00 51	GRADILIŠTE 00 51	GRADILIŠTE 00 51
5.	BROJ ZEMLJIŠTA (stari i novi broj parcele)	7	7	7
6.	VRSTA / OBLIK IMOVINE / SVOJINE	PRIVATNO	PRIVATNO	PRIVATNO
7.	NOSILAC PRAVA VLASNIŠTVA			
8.	NOSILAC PRAVA RASPOLAGANJA			
9.	NOSILAC PRAVA UPRAVLJANJA			
10.	NOSILAC PRAVA KORIŠTENJA			
11.	NOSILAC NEKOG DRUGOG STVARNOG PRAVA			
12.	TERETI I OGRANIČENJA			
13.	OSTALE NAPOMENE			

Politička općina/opština: **SARAJEVO**
Katastarska općina/opština: **SP_SARAJEVO - MAHALA XCII**

NAR i RZ broj: _____

ZK uložak: **55**

Zemljišnoknjižni izvadak

A

Popisni list

Rbr	Broj zemljišta (parcele)	OZNAKA NEKRETNINA	Površina			Primjedba
			ha	a	m ²	
1.	1	Džamija sa dvorištem; DŽAMIJA I DVORIŠTE	----	02	34	Preuzeto dana 28.07.2008. god. iz ZK ul.38 KO Sarajevo- Mahala XCII.

B

Vlasnički list

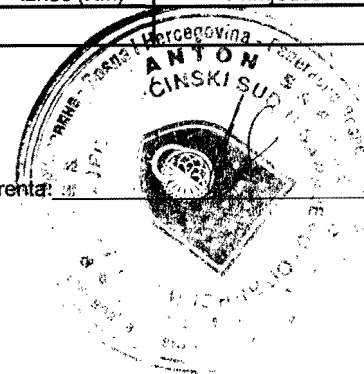
Rbr	UPISI	Primjedba
1.	Udio: 1/1 Tip:VLASNIŠTVO Džamija SAGR Hadži Mahmud , Adresa: ; JMB: null Povodom sastavljanja gruntovnice god.1886 uknjiženo je pravo vlasništva na nekretnine u A listu.	Preuzeto dana 28.07.2008. god. iz ZK ul.38 KO Sarajevo- Mahala XCII.

C

Teretni list

Rbr	UPISI	Iznos (KM)	Primjedba
	Nema tereta.		

Potpis referenta:



SUD / ORGAN KOJI VODI JAVNU EVIDENCIJU (naziv, sjedište, kontakt-podaci, ovlašteno službeno lice):OPĆINSKI SUD SARAJEVO

Rbr.	PODACI O NEKRETNINAMA	31.12.1991.	18.03.2005.	Trenutno stanje
1.	NAZIV POLITIČKE OPŠTINE / OPĆINE	SARAJEVO	SARAJEVO	SARAJEVO
2.	NAZIV KATASTARSKE OPŠTINE / OPĆINE	MAHALA XCII	MAHALA XCII	MAHALA XCII
3.	BROJ ZEMLJIŠNO-KNJIŽNOG ULOŠKA	55	55	55
4.	OZNAKA NEKRETNINA (opis i površina)	DŽAMIJA I DVORIŠTE 02 34	DŽAMIJA I DVORIŠTE 02 34	DŽAMIJA I DVORIŠTE 02 34
5.	BROJ ZEMLJIŠTA (stari i novi broj parcele)	1	1	1
6.	VRSTA / OBLIK IMOVINE / SVOJINE			
7.	NOSILAC PRAVA VLASNIŠTVA	DŽAMIJA	DŽAMIJA	DŽAMIJA
8.	NOSILAC PRAVA RASPOLAGANJA			
9.	NOSILAC PRAVA UPRAVLJANJA			
10.	NOSILAC PRAVA KORIŠTENJA			
11.	NOSILAC NEKOG DRUGOG STVARNOG PRAVA			
12.	TERETI I OGRANIČENJA			
13.	OSTALE NAPOMENE			

19.11.2009

Politička općina/opština: SARAJEVO
Katastarska općina/opština: SP_SARAJEVO - MAHALA XC

NAR i RZ broj: _____

ZK uložak: 35

Zemljišnoknjižni izvadak

A

Popisni list

Rbr	Broj zemljišta (parcele)	OZNAKA NEKRETNINA	Površina			Primjedba
			ha	a	m ²	
1.	63	VOĆNJAK; VOĆNJAK --- 11 84	---	11	84	Preuzeto dana 28.07. 2008. iz k.o. Sarajevo Mahala XC/57
2.	98	PUT; PUT --- 00 46	---	00	46	Preuzeto dana 28.07. 2008. iz k.o. Sarajevo Mahala XC/57
3.	96	PUT; PUT --- 00 88	---	00	88	Preuzeto dana 28.07. 2008. iz k.o. Sarajevo Mahala XC/57
4.	97	VOĆNJAK POD GRADOM; VOĆNJAK --- 01 78	---	01	78	Preuzeto dana 28.07. 2008. iz k.o. Sarajevo Mahala XC/57

B

Vlasnički list

Rbr	UPISI	Primjedba
1.	Udio: 1/1 Tip: DRŽAVNO VLASNIŠTVO DRŽAVNO VLASNIŠTVO, Adresa: ; JMB: null Pr. 14.02.1972. Dn. 745/72 Prema stanju zk. ul. XC/17, prenešen je sljedeći upis: Pr. 06.07.1921. G-1430/24 Na osnovu naredbe Zemaljske vlade za BiH u Sarajevu od 13.01.1921. br- 750/III, nekretnine opisane u A I listu uknjižene su kao: DRŽAVNO VLASNIŠTVO.	Preuzeto dana 28.07. 2008. iz k.o. Sarajevo Mahala XC/57
2.	Udio: / Tip: DRŽAVNO VLASNIŠTVO SFRJ-SAVEZNI SEKRETARIJAT ZA NARODNU ODBRANU, Adresa: -; JMB: null Pr. 14.02.1972. Dn. 745/72 Na osnovu rješenja SO Centar Sarajevo od 19.10.1971. br- 03/I-15403-1/71, upisan je nosioc prava raspolaganja na nekretnine u A I listu.	Preuzeto dana 28.07. 2008. iz k.o. Sarajevo Mahala XC/57

C

Teretni list




Općinski Sud u Sarajevu, ZK ured/kancelarija, Senoina 1, 71000 Sarajevo, Tel.: +387 33 207 094

* Zvezdica pored broja parcele/interne oznake znači da je plombirana, tj. postoji zahtjev/-i vezan za tu parcelu.

Strana 1 od 2

Rbr	UPISI	Iznos (KM)	Primjedba
1.	Pr. 07.12.1971. Dn. 6504/71 Na osnovu rješenja O.S.I. Sarajevo od 18.05.1965. R- 286/63 , uknjiženo je pravo služnosti nužnog prolaza u širini od 3m2 preko parcele br. 96 opisne u A listu. u korist: Ismeta Sofića um Ahmeda		

Potpis referenta: _____



SUD / ORGAN KOJI VODI JAVNU EVIDENCIJU (naziv, sjedište, kontakt-podaci, ovlašteno službeno lice): OPCINSKI SUD SARAJEVO

Rbr.	PODACI O NEKRETNINAMA	31.12.1991.	18.03.2005.	Trenutno stanje
1.	NAZIV POLITIČKE OPŠTINE / OPĆINE	SARAJEVO	SARAJEVO	SARAJEVO
2.	NAZIV KATASTARSKE OPŠTINE / OPĆINE	MAHALA XC	MAHALA XC	MAHALA XC
3.	BROJ ZEMLJIŠNO-KNJIŽNOG ULOŠKA	35	35	35
4.	OZNAKA NEKRETNINA (opis i površina)	PUT 88	PUT 88	PUT 88
5.	BROJ ZEMLJIŠTA (stari i novi broj parcele)	96	96	96
6.	VRSTA / OBLIK IMOVINE / SVOJINE	Drzavno vlasništvo	Drzavno vlasništvo	Drzavno vlasništvo
7.	NOSILAC PRAVA VLASNIŠTVA			
8.	NOSILAC PRAVA RASPOLAGANJA	DRZAVNI SEK. ZA NAR.ODB.	DRZAVNI SEK. ZA NAR.ODB.	DRZAVNI SEK. ZA NAR.ODB.
9.	NOSILAC PRAVA UPRAVLJANJA			
10.	NOSILAC PRAVA KORIŠTENJA			
11.	NOSILAC NEKOG DRUGOG STVARNOG PRAVA			
12.	TERETI I OGRANIČENJA			NUZNI PROLAZ PREKO K.C.
13.	OSTALE NAPOMENE			

Politička općina/opština: **CENTAR**
Katastarska općina/opština: **SP_KOŠEVO**

NAR i RZ broj: _____

ZK uložak: **38**

Zemljišnoknjižni izvadak

A

Popisni list

Ostali upisi u ovom listu su ispušteni.

Rbr	Broj zemljišta (parcele)	OZNAKA NEKRETNINA	Površina			Primjedba
			ha	a	m²	
11.	1284/1	Pašnjak Strana ; PAŠNJAK 0001 75 40	0001	75	40	Preuzeto dana 21.09.2006 god. iz ZK ul. 273 KO Koševo.

B

Vlasnički list


Rbr	UPISI	Primjedba
1.	Udio: 1/1 Tip: DRŽAVNO VLASNIŠTVO DRŽAVNO VLASNIŠTVO, Adresa: ; JMB: null Prema stanju ZK ul. 273. Povodom sastavljanja gruntovnice god. 1889 god. nekretnine opisane u A I listu uknjižene su kao : DRŽAVNO VLASNIŠTVO (ERAR).	Preuzeto dana 21.09.2006 god. iz ZK ul. 273 KO Koševo.

C

Teretni list

Rbr	UPISI	Iznos (KM)	Primjedba
	Nema tereta.		

Potpis referenta



SUD / ORGAN KOJI VODI JAVNU EVIDENCIJU (naziv, sjedište, kontakt-podaci, ovlašteno službeno lice): OPCINSKI SUD SARAJEVO

Rbr.	PODACI O NEKRETNINAMA	31.12.1991.	18.03.2005.	Trenutno stanje
1.	NAZIV POLITIČKE OPŠTINE / OPĆINE	SARAJEVO	SARAJEVO	SARAJEVO
2.	NAZIV KATASTARSKE OPŠTINE / OPĆINE	SP KOSEVO	SP KOSEVO	SP KOSEVO
3.	BROJ ZEMLJIŠNO-KNJIŽNOG ULOŠKA	38	38	38
4.	OZNAKA NEKRETNINA (opis i površina)	PASNJAK 0001 75 40	PASNJAK 0001 75 40	PASNJAK 0001 75 40
5.	BROJ ZEMLJIŠTA (stari i novi broj parcele)	1284/1	1284/1	1284/1
6.	VRSTA / OBLIK IMOVINE / SVOJINE	Drzavno vlasnistvo	Drzavno vlasnistvo	Drzavno vlasnistvo
7.	NOSILAC PRAVA VLASNIŠTVA			
8.	NOSILAC PRAVA RASPOLAGANJA			
9.	NOSILAC PRAVA UPRAVLJANJA			
10.	NOSILAC PRAVA KORIŠTENJA			
11.	NOSILAC NEKOG DRUGOG STVARNOG PRAVA			
12.	TERETI I OGRANIČENJA			
13.	OSTALE NAPOMENE			