

85

B O S N A I H E R C E G O V I N A
 FEDERACIJA BOSNE I HERCEGOVINE
 TUZLANSKI KANTON
 OPĆINA SREBRENİK
 Općinska služba za geodetske
 i imovinsko-pravne poslove

Broj: 03/5-30-2862/09
 Datum, 21.08.2009.

PREPIS POSJEDOVNOG LISTA 316/01

Katastarski srez: Tuzla
 Katastarska općina: Straža

Strana: 1

Kat.broj	Prezime i ime i adresa korisnika	Dio posjeda	SV	Sp.prom/god	Mjesto stan.
18509	SSNO BEOGRAD BEOGRAD	1/1		2/98	400 000

Parcela Dio Osnov Pbr.	Pln.Skc.	Naziv parcele	Naziv kulture	Kl.	Površina ha a m2	Katastarski prihod	Prin. Pl.Sek.	Spisak pr/g
209	2 3 17	ŠIBER	Šuma	5	6 43	2,83	74 1	2/98
210	2 3 17	ŠIBER	Njiva	8	57 09	35,40	74 1	2/98
211	2 3 17	ŠIBER	Šuma	5	1 57	0,69	74 1	2/98
211	3 3 17	ŠIBER	Šuma	5	33	0,15	74 1	2/98
213	2 3 17	ŠIBER	Pašnjak	3	6 17	2,41	138 1	2/98
216	3 4 17	ŠIBER	Šuma	5	31 09	13,68	145 1	2/98
217	2 4 17	ŠIBER	Nekategorisani		1 78		32 2	2/98
218	2 4 17	ŠIBER	Pašnjak	3	4 82	1,88	52 1	2/98
218	3 4 17	ŠIBER	Pašnjak	3	4 96	1,93	52 1	2/98
1154	2 13 19	RAVNA KOSA	Šuma	4	4 14 38	240,34	316 2	4/04
1154	3 13 19	RAVNA KOSA	Šuma	4	20 60	11,95	36 2	2/98
1154	5 13 19	RAVNA KOSA	Šuma	4	2 00	1,16	316 2	4/04
1179	2 14 13	SJEČA JURIŠIĆA	Pašnjak	4	18 20	6,19	36 2	2/98
1181	2 14 13	SJEČA JURIŠIĆA	Šuma	4	62 28	36,12	36 2	2/98
.....					Ukupno:	6 31 70	354,73	



Šef službe ↵

Nurikić Zijo, dipl.ing.geod

(Handwritten signature)

OPĆINA Štebnik

Organ za geodetske poslove

Katastarska općina STRAŽA

Prijavni list broj 4^{SP} 2009 godine

Skica premjeravanja br. 200 godine

PRIJAVNI LIST "A" ILI "B"

Pregledom je utvrđeno da je prijavni list izrađen po postojećim propisima, te se kao takav može provesti u katastarskom operatu i zemljišnoj knjizi.

Štebnik dne 26.04. 200 9. G.

Rukovodilac općinskog organa
za geodetske poslove

[Signature]

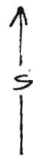
OPĆINSKOM SUDU
Zemljišno-knjižnom uredu

Dostavljam ovaj prijavni list s molbom na provedbu.

dne 200 g.

Rukovodilac općinskog organa
za geodetske poslove

(M.P.)



SKICA PREMJERAVANJA 1/04

Približna razmjera 1: 1500

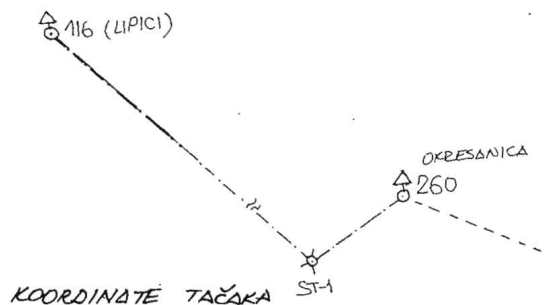
Broj plana 14:15

Potvrđuje se da je ovaj prepis istovjetan sa njegovim izvornikom ovjerenim prostim prepisom napisanim mašinom, mastirom, olovkom koji se sastoji od 2 tabaka, a nalazi se kod izvorna isprava ovjereni prepis. Taksa za ovjeru po Tab. kom. maraka naplaćena u promisleni

OPCINA SREBENIČKI

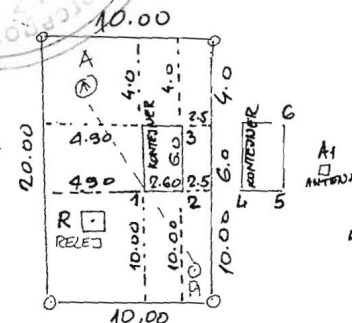
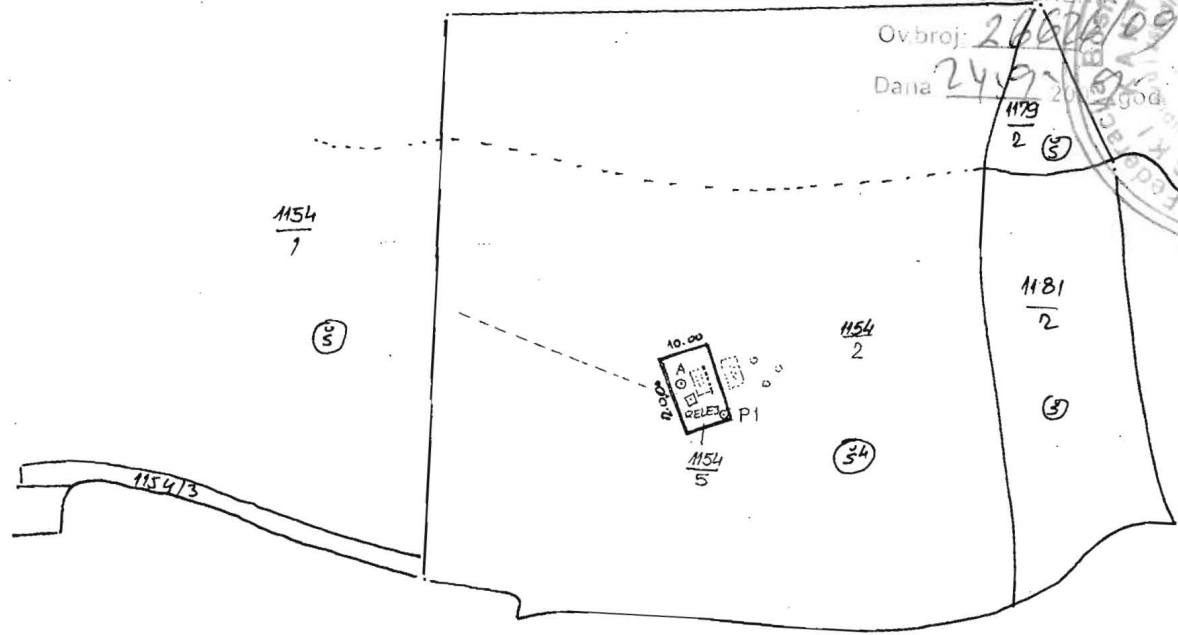
Ov broj: 260/2009

Dana 24. 9. 2009 god.



KOORDINATE TAČAKA ST-1

BR	Y	X
LIPICI A 116	545 567.27	951 746.43
OKRESA. A 260	546 716.12	951 009.95
ST-1	546 683.015	950 934.731
RELEJ R	547 268.59	950 735.46
A	547 266.71	950 739.05
P1	547 278.18	950 735.36
1	547 267.89	950 741.49
2	547 270.44	950 742.07
3	547 269.08	950 747.93
4	547 273.99	950 742.99
5	547 276.36	950 743.57
6	547 275.04	950 749.46
NTEN. A1	547 278.88	950 747.22
NTEN. A2	547 281.57	950 751.16
NTEN. A3	547 283.04	950 741.94



SKICA ZA ISKOLČENJE PARCELE U ODNOSU NA RELEJ I KONTINER.

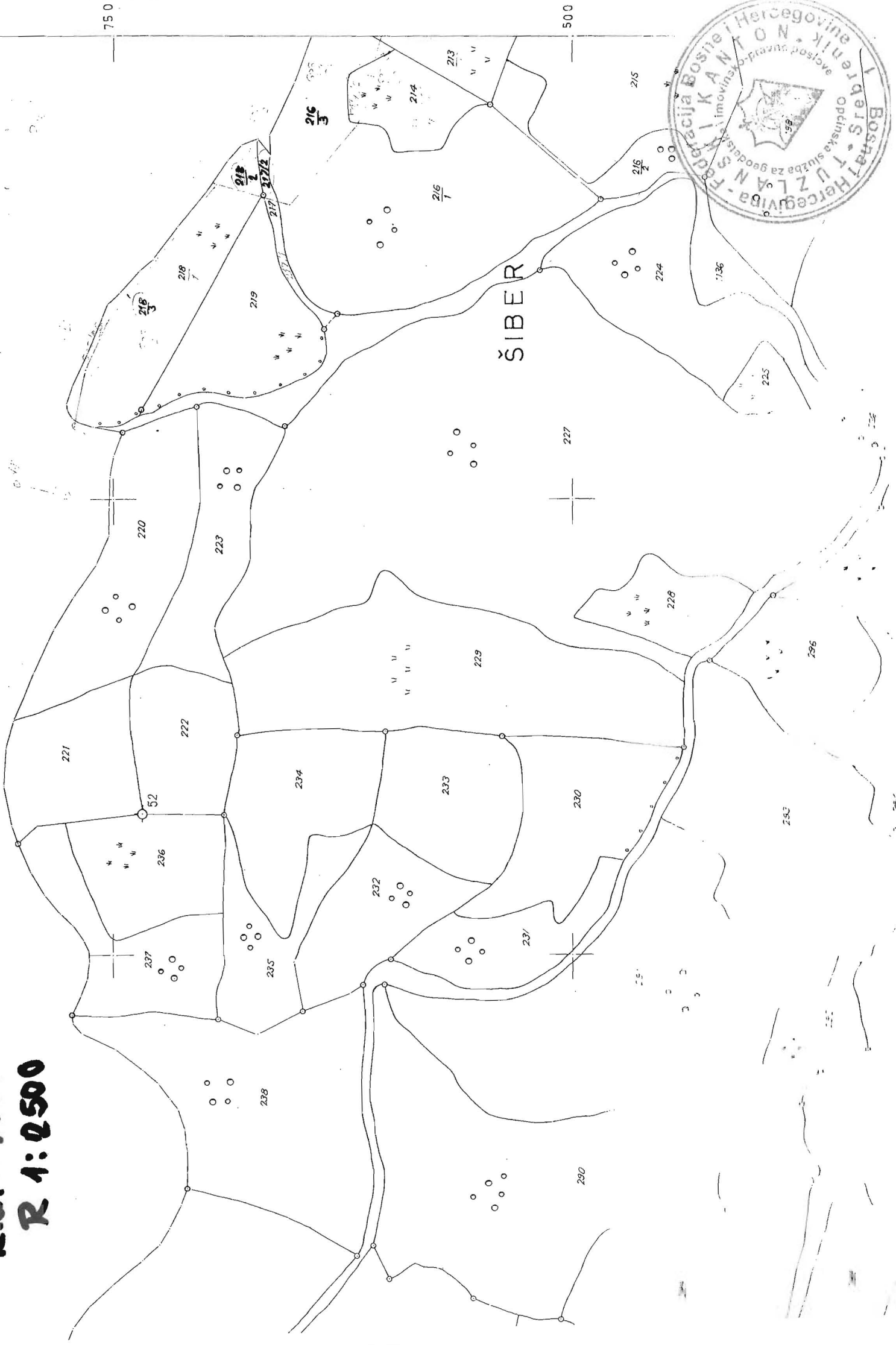
Spisak det. Računanja površina broj: 1/04

Provedeno u katastarskim planovima: 02.04.2004-60D

Provedeno u zemljišno-knjižnim planovima:

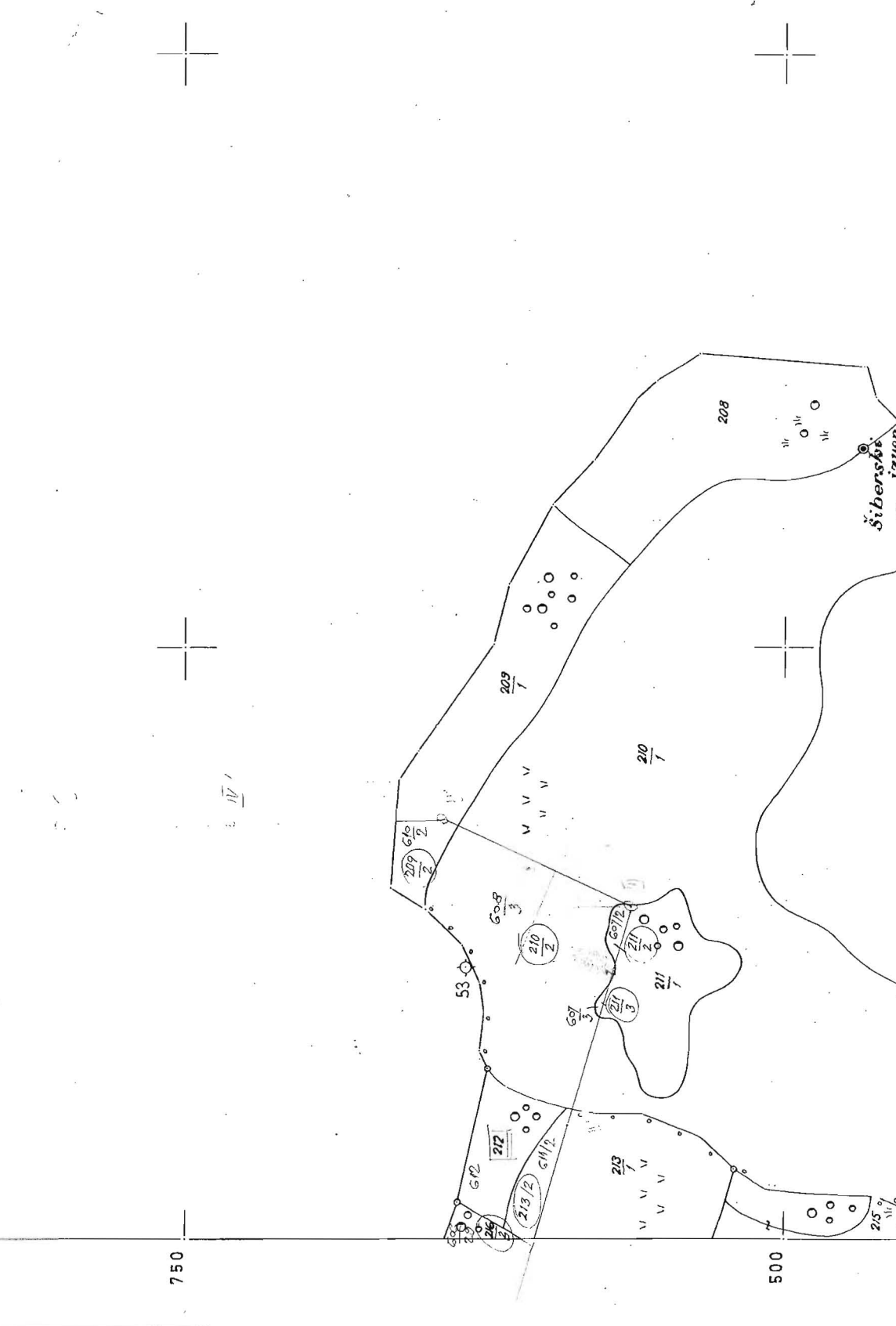
SNIMIO:
Bajraktarević Miral

K.O. STRAŽA
R 1:0500



K.O. STRAŽA

R 1:2500



K.O. STRAŽA

R 1:5000

Stanovi

Stanovi

• Carev izvor

1158

1159

△ 92
1

• Raskršće

1181
1

1191

Švabska sječa

Jurišića sječa

Duboki potok

Suha Česma

Siberski potok

• Suva česma



K.O. STRAŽA

R 1:5000



59

SLUŽBA ZA GEODETSKE I IMOVINSKO PRAVNE POSLOVE-SREBRENİK
ULICA 211. OSLOBODILAČKE BRIGADE TEL: 035-645-822
KONTAKT OSOBA I OVLAŠTENO LICE: NURIKIĆ ZIJO

R br	PODACI O NEKRETNINAMA (prema posljednjem stanju u katastru)	
1	NAZIV POLITIČKE OPĆINE	SREBRENİK
2	NAZIV KATASTARSKE OPĆINE	STRAŽA
3	BROJ POSJEDOVNOG LISTA	316/01
4	BROJ KATASTARSKE PARCELE (stari i novi premjer)	NOVI PREMJer K.P.216/3 STARI PREMJer K.Č. 606/29 K.O. JASENICA DONJA
5	OZNAKA PARCELE	ŠIBER
6	POVRŠINA PARCELE	3109 m2
7	PODACI O POSJEDNIKU (dio posjeda)	SSNO BEOGRAD 1/1
8	OSTALE NAPOMENE	

SLUŽBA ZA GEODETSKE I IMOVINSKO PRAVNE POSLOVE-SREBRENİK
ULICA 211. OSLOBODILAČKE BRIGADE TEL: 035-645-822
KONTAKT OSOBA I OVLAŠTENO LICE: NURIKIĆ ZIJO

R br	PODACI O NEKRETNINAMA (prema posljednjem stanju u katastru)	
1	NAZIV POLITIČKE OPĆINE	SREBRENİK
2	NAZIV KATASTARSKE OPĆINE	STRAŽA
3	BROJ POSJEDOVNOG LISTA	316/01
4	BROJ KATASTARSKE PARCELE (stari i novi premjer)	NOVI PREMЈER K.P.213/2 STARI PREMЈER K.Č. 611/2 K.O. JASENICA DONJA
5	OZNAKA PARCELE	ŠIBER
6	POVRŠINA PARCELE	617 m ²
7	PODACI O POSJEDNIKU (dio posjeda)	SSNO BEOGRAD 1 / 1
8	OSTALE NAPOMENE	

SLUŽBA ZA GEODETSKE I IMOVINSKO PRAVNE POSLOVE-SREBRENİK
ULICA 211. OSLOBODILAČKE BRIGADE TEL: 035-645-822
KONTAKT OSOBA I OVLAŠTENO LICE: NURIKIĆ ZIJO

R br	PODACI O NEKRETNINAMA (prema posljednjem stanju u katastru)	
1	NAZIV POLITIČKE OPĆINE	SREBRENİK
2	NAZIV KATASTARSKE OPĆINE	STRAŽA
3	BROJ POSJEDOVNOG LISTA	316/01
4	BROJ KATASTARSKE PARCELE (stari i novi premjer)	NOVI PREMJER K.P.211/3 STARI PREMJER K.Č. 607/3 K.O. JASENICA DONJA
5	OZNAKA PARCELE	ŠIBER
6	POVRŠINA PARCELE	33 m ²
7	PODACI O POSJEDNIKU (dio posjeda)	SSNO BEOGRAD 1/1
8	OSTALE NAPOMENE	

SLUŽBA ZA GEODETSKE I IMOVINSKO PRAVNE POSLOVE-SREBRENİK
ULICA 211. OSLOBODILAČKE BRIGADE TEL: 035-645-822
KONTAKT OSOBA I OVLAŠTENO LICE: NURIKIĆ ZIJO

R br	PODACI O NEKRETNINAMA (prema posljednjem stanju u katastru)	
1	NAZIV POLITIČKE OPĆINE	SREBRENİK
2	NAZIV KATASTARSKE OPĆINE	STRAŽA
3	BROJ POSJEDOVNOG LISTA	316/01
4	BROJ KATASTARSKE PARCELE (stari i novi premjer)	NOVI PREMJer K.P.211/2 STARI PREMJer K.Č. 607/2K.O. JASENICA DONJA
5	OZNAKA PARCELE	ŠIBER
6	POVRŠINA PARCELE	157 m ²
7	PODACI O POSJEDNIKU (dio posjeda)	SSNO BEOGRAD 1 / 1
8	OSTALE NAPOMENE	

SLUŽBA ZA GEODETSKE I IMOVINSKO PRAVNE POSLOVE-SREBRENİK
ULICA 211. OSLOBODILAČKE BRIGADE TEL: 035-645-822
KONTAKT OSOBA I OVLAŠTENO LICE: NURIKIĆ ZIJO

R br	PODACI O NEKRETNINAMA (prema posljednjem stanju u katastru)	
1	NAZIV POLITIČKE OPĆINE	SREBRENİK
2	NAZIV KATASTARSKE OPĆINE	STRAŽA
3	BROJ POSJEDOVNOG LISTA	316/01
4	BROJ KATASTARSKE PARCELE (stari i novi premjer)	NOVI PREMЈER K.P.210/2 STARI PREMЈER K.Č. 608/3 K.O. JASENICA DONJA
5	OZNAKA PARCELE	ŠIBER
6	POVRŠINA PARCELE	5709 m2
7	PODACI O POSJEDNIKU (dio posjeda)	SSNO BEOGRAD 1/1
8	OSTALE NAPOMENE	

SLUŽBA ZA GEODETSKE I IMOVINSKO PRAVNE POSLOVE-SREBRENİK
ULICA 211. OSLOBODILAČKE BRIGADE TEL: 035-645-822
KONTAKT OSOBA I OVLAŠTENO LICE: NURIKIĆ ZIJO

R br	PODACI O NEKRETNINAMA (prema posljednjem stanju u katastru)	
1	NAZIV POLITIČKE OPĆINE	SREBRENİK
2	NAZIV KATASTARSKE OPĆINE	STRAŽA
3	BROJ POSJEDOVNOG LISTA	316/01
4	BROJ KATASTARSKE PARCELE (stari i novi premjer)	NOVI PREMЈER K.P.209/2 STARI PREMЈER K.Č. 610/2 K.O. JASENICA DONJA
5	OZNAKA PARCELE	ŠIBER
6	POVRŠINA PARCELE	643 m2
7	PODACI O POSJEDNIKU (dio posjeda)	SSNO BEOGRAD 1 / 1
8	OSTALE NAPOMENE	

SLUŽBA ZA GEODETSKE I IMOVINSKO PRAVNE POSLOVE-SREBRENİK
ULICA 211. OSLOBODILAČKE BRIGADE TEL: 035-645-822
KONTAKT OSOBA I OVLAŠTENO LICE: NURIKIĆ ZIJO

R br	PODACI O NEKRETNINAMA (prema posljednjem stanju u katastru)	
1	NAZIV POLITIČKE OPĆINE	SREBRENİK
2	NAZIV KATASTARSKE OPĆINE	STRAŽA
3	BROJ POSJEDOVNOG LISTA	316/01
4	BROJ KATASTARSKE PARCELE (stari i novi premjer)	NOVI PREMЈER K.P.1181/2 STARI PREMЈER K.Č. 606/32 K.O. JASENICA DONJA
5	OZNAKA PARCELE	SJEČA JURIŠIĆA
6	POVRŠINA PARCELE	6228 m2
7	PODACI O POSJEDNIKU (dio posjeda)	SSNO BEOGRAD 1/1
8	OSTALE NAPOMENE	

SLUŽBA ZA GEODETSKE I IMOVINSKO PRAVNE POSLOVE-SREBRENİK
ULICA 211. OSLOBODILAČKE BRIGADE TEL: 035-645-822
KONTAKT OSOBA I OVLAŠTENO LICE: NURIKIĆ ZIJO

R br	PODACI O NEKRETNINAMA (prema posljednjem stanju u katastru)	
1	NAZIV POLITIČKE OPĆINE	SREBRENİK
2	NAZIV KATASTARSKE OPĆINE	STRAŽA
3	BROJ POSJEDOVNOG LISTA	316/01
4	BROJ KATASTARSKE PARCELE (stari i novi premjer)	NOVI PREMJer K.P. 1179/2 STARI PREMJer K.Č. 606/31 K.O. JASENICA DONJA
5	OZNAKA PARCELE	SJEČA JURİŠIĆA
6	POVRŠINA PARCELE	1820 m2
7	PODACI O POSJEDNIKU (dio posjeda)	SSNO BEOGRAD 1/1
8	OSTALE NAPOMENE	

SLUŽBA ZA GEODETSKE I IMOVINSKO PRAVNE POSLOVE-SREBRENİK
ULICA 211. OSLOBODILAČKE BRIGADE TEL: 035-645-822
KONTAKT OSOBA I OVLAŠTENO LICE: NURIKIĆ ZIJO

R br	PODACI O NEKRETNINAMA (prema posljednjem stanju u katastru)	
1	NAZIV POLITIČKE OPĆINE	SREBRENİK
2	NAZIV KATASTARSKE OPĆINE	STRAŽA
3	BROJ POSJEDOVNOG LISTA	316/01
4	BROJ KATASTARSKE PARCELE (stari i novi premjer)	NOVI PREMЈER K.P.1154/5 STARI PREMЈER K.Č. 626/67 dio K.O. JASENICA DONJA
5	OZNAKA PARCELE	RAVNA KOSA
6	POVRŠINA PARCELE	200 m2
7	PODACI O POSJEDNIKU (dio posjeda)	SSNO BEOGRAD 1/1
8	OSTALE NAPOMENE	

SLUŽBA ZA GEODETSKE I IMOVINSKO PRAVNE POSLOVE-SREBRENİK
ULICA 211. OSLOBODILAČKE BRIGADE TEL: 035-645-822
KONTAKT OSOBA I OVLAŠTENO LICE: NURIKIĆ ZIJO

R br	PODACI O NEKRETNINAMA (prema posljednjem stanju u katastru)	
1	NAZIV POLITIČKE OPĆINE	SREBRENİK
2	NAZIV KATASTARSKE OPĆINE	STRAŽA
3	BROJ POSJEDOVNOG LISTA	316/01
4	BROJ KATASTARSKE PARCELE (stari i novi premjer)	NOVI PREMЈER K.P.1154/3 STARI PREMЈER K.Č. 626/28 K.O. JASENICA DONJA
5	OZNAKA PARCELE	RAVNA KOSA
6	POVRŠINA PARCELE	2060 m2
7	PODACI O POSJEDNIKU (dio posjeda)	SSNO BEOGRAD 1/1
8	OSTALE NAPOMENE	

SLUŽBA ZA GEODETSKE I IMOVINSKO PRAVNE POSLOVE-SREBRENİK
ULICA 211. OSLOBODILAČKE BRIGADE TEL: 035-645-822
KONTAKT OSOBA I OVLAŠTENO LICE: NURIKIĆ ZIJO

R br	PODACI O NEKRETNINAMA (prema posljednjem stanju u katastru)	
1	NAZIV POLITIČKE OPĆINE	SREBRENİK
2	NAZIV KATASTARSKE OPĆINE	STRAŽA
3	BROJ POSJEDOVNOG LISTA	316/01
4	BROJ KATASTARSKE PARCELE (stari i novi premjer)	NOVI PREMJer K.P. 1154/2 STARI PREMJer K.Č. 626/67 dio K.O. JASENICA DONJA
5	OZNAKA PARCELE	RAVNA KOSA
6	POVRŠINA PARCELE	41438 m2
7	PODACI O POSJEDNIKU (dio posjeda)	SSNO BEOGRAD 1/1
8	OSTALE NAPOMENE	

SLUŽBA ZA GEODETSKE I IMOVINSKO PRAVNE POSLOVE-SREBRENİK
ULICA 211. OSLOBODILAČKE BRIGADE TEL: 035-645-822
KONTAKT OSOBA I OVLAŠTENI LICE: NURIKIĆ ZIJO

R br	PODACI O NEKRETNINAMA (prema posljednjem stanju u katastru)	
1	NAZIV POLITIČKE OPĆINE	SREBRENİK
2	NAZIV KATASTARSKE OPĆINE	STRAŽA
3	BROJ POSJEDOVNOG LISTA	316/01
4	BROJ KATASTARSKE PARCELE (stari i novi premjer)	NOVI PREMJer K.P.218/3 STARI PREMJer K.Č. 606/26 K.O. JASENICA DONJA
5	OZNAKA PARCELE	ŠIBER
6	POVRŠINA PARCELE	496 m2
7	PODACI O POSJEDNIKU (dio posjeda)	SSNO BEOGRAD 1/1
8	OSTALE NAPOMENE	

SLUŽBA ZA GEODETSKE I IMOVINSKO PRAVNE POSLOVE-SREBRENİK
ULICA 211. OSLOBODILAČKE BRIGADE TEL: 035-645-822
KONTAKT OSOBA I OVLAŠTENO LICE: NURIKIĆ ZIJO

R br	PODACI O NEKRETNINAMA (prema posljednjem stanju u katastru)	
1	NAZIV POLITIČKE OPĆINE	SREBRENİK
2	NAZIV KATASTARSKE OPĆINE	STRAŽA
3	BROJ POSJEDOVNOG LISTA	316/01
4	BROJ KATASTARSKE PARCELE (stari i novi premjer)	NOVI PREMЈER K.P.218/2 STARI PREMЈER K.Č. 606/27 K.O. JASENICA DONJA
5	OZNAKA PARCELE	ŠIBER
6	POVRŠINA PARCELE	482 m2
7	PODACI O POSJEDNIKU (dio posjeda)	SSNO BEOGRAD 1 / 1
8	OSTALE NAPOMENE	

SLUŽBA ZA GEODETSKE I IMOVINSKO PRAVNE POSLOVE-SREBRENİK
ULICA 211. OSLOBODILAČKE BRIGADE TEL: 035-645-822
KONTAKT OSOBA I OVLAŠTENO LICE: NURIKIĆ ZIJO

R br	PODACI O NEKRETNINAMA (prema posljednjem stanju u katastru)	
1	NAZIV POLITIČKE OPĆINE	SREBRENİK
2	NAZIV KATASTARSKE OPĆINE	STRAŽA
3	BROJ POSJEDOVNOG LISTA	316/01
4	BROJ KATASTARSKE PARCELE (stari i novi premjer)	NOVI PREMЈER K.P.217/2 STARI PREMЈER K.Č. 606/28 K.O. JASENICA DONJA
5	OZNAKA PARCELE	ŠIBER
6	POVRŠINA PARCELE	178 m2
7	PODACI O POSJEDNIKU (dio posjeda)	SSNO BEOGRAD 1/1
8	OSTALE NAPOMENE	

Služba za geodetske i
imovinsko-pravne poslove

Broj: 03/4-30- 2862/09

Datum: 2009. god

IDENTIFIKACIJA

Novi premjer:

Stari premjer:

K.O.	<u>Starog</u>		K.O.	<u>JASENICA DONJA</u>
K.P.	<u>209/2</u>	plan br <u>3</u>	K.Č.	<u>610/2 ✓</u>
K.P.	<u>210/2</u>	plan br <u>3</u>	K.Č.	<u>608/3 ✓</u>
K.P.	<u>211/2</u>	plan br <u>3</u>	K.Č.	<u>607/2 ✓</u>
K.P.	<u>211/3</u>	plan br <u>3</u>	K.Č.	<u>607/3 ✓</u>
K.P.	<u>213/2</u>	plan br <u>3</u>	K.Č.	<u>611/2 ✓</u>
K.P.	<u>216/3</u>	plan br <u>4</u>	K.Č.	<u>606/29 ✓</u>
K.P.	<u>217/2</u>	plan br <u>4</u>	K.Č.	<u>606/28 ✓</u>

IDENTIFIKACIJU URADIO:
GEOMETAR:

M. Karić



ŠEF SLUŽBE:

Zijo Nurikić, dipl.ing. geod.

Služba za geodetske i
imovinsko-pravne poslove

Broj: 03/4-30-2862/09

Datum: 2009. god

IDENTIFIKACIJA

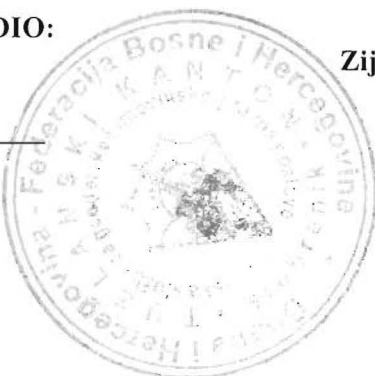
Novi premjer:

Stari premjer:

K.O.	<u>Stran 9</u>		K.O.	<u>JASENICA DONJA</u>	
K.P.	<u>218/2</u>	plan br	<u>3</u>	K.Č.	<u>606/27</u>
K.P.	<u>218/3</u>	plan br	<u>3</u>	K.Č.	<u>606/26</u>
K.P.	<u>1154/2</u>	plan br	<u>13</u>	K.Č.	<u>626/67 D10</u>
K.P.	<u>1154/3</u>	plan br	<u>13</u>	K.Č.	<u>626/68</u>
K.P.	<u>1154/15</u>	plan br	<u>13</u>	K.Č.	<u>626/67 D10</u>
K.P.	<u>1179/2</u>	plan br	<u>14</u>	K.Č.	<u>606/31</u>
K.P.	<u>1181/2</u>	plan br	<u>14</u>	K.Č.	<u>606/32</u>

IDENTIFIKACIJU URADIO:
GEOMETAR:

Stojanović



ŠEF SLUŽBE:
Zijo Nurikić, dipl.ing. geod.

Politička općina/opština: **SREBRENİK**
 Katastarska općina/opština: **SP_DONJA JASENICA**

NAR i RZ BROJ: 2914/cg
 ZK uložak: **55**

Zemljišnoknjižni izvadak

A

Popisni list

Rbr.	Broj zemljišta (parcele)	OZNAKA NEKRETNINA	Površina			Primjedba
			ha	a	m²	
1.	581/7	put; NEPLODNO 0001 15 50	0001	15	50	Dana 31. 1. 2008. godine preuzeto iz zemljišnoknjižnog uloška broj 314 iste katastarske općine.
2.	613/3	put; NEPLODNO --- 15 50	---	15	50	Dana 31. 1. 2008. godine preuzeto iz zemljišnoknjižnog uloška broj 314 iste katastarske općine.
3.	614	Ravna kosa; ORANICA --- 62 30	---	62	30	Dana 31. 1. 2008. godine preuzeto iz zemljišnoknjižnog uloška broj 314 iste katastarske općine.
4.	626/43	put; NEPLODNO 0001 13 83	0001	13	83	Dana 31. 1. 2008. godine preuzeto iz zemljišnoknjižnog uloška broj 314 iste katastarske općine.
5.	626/44	put; NEPLODNO --- 07 50	---	07	50	Dana 31. 1. 2008. godine preuzeto iz zemljišnoknjižnog uloška broj 314 iste katastarske općine.
6.	626/45	put; NEPLODNO --- 06 50	---	06	50	Dana 31. 1. 2008. godine preuzeto iz zemljišnoknjižnog uloška broj 314 iste katastarske općine.
7.	626/6	Ravna kosa; ORANICA 0003 46 16	0003	46	16	Dana 31. 1. 2008. godine preuzeto iz zemljišnoknjižnog uloška broj 314 iste katastarske općine.
8.	606/26	Jurišića sječa; PAŠNJAK --- 04 82	---	04	82	Dana 31. 1. 2008. godine preuzeto iz zemljišnoknjižnog uloška broj 314 iste katastarske općine.
9.	606/27	Jurišića sječa; PAŠNJAK --- 04 96	---	04	96	Dana 31. 1. 2008. godine preuzeto iz

										zemljišnoknjižnog uloška broj 314 iste katastarske općine.
10.	606/29	Šiber; šuma	---	31	09	---	31	09	Dana 01.02.2008. godine preuzeto iz zemljišnoknjižnog uloška broj 314 iste katastarske općine.	
11.	606/30	Šiber; šuma	---	02	90	---	02	90	Dana 01.02.2008. godine preuzeto iz zemljišnoknjižnog uloška broj 314 iste katastarske općine.	
12.	607/2	Šiber; šuma	---	01	57	---	01	57	Dana 01.02.2008. godine preuzeto iz zemljišnoknjižnog uloška broj 314 iste katastarske općine.	
13.	607/3	Šiber; šuma	---	00	33	---	00	33	Dana 01.02.2008. godine preuzeto iz zemljišnoknjižnog uloška broj 314 iste katastarske općine.	
14.	608/3	Šiber; ORANICA	---	57	09	---	57	09	Dana 01.02.2008. godine preuzeto iz zemljišnoknjižnog uloška broj 314 iste katastarske općine.	
15.	610/2	Krčevina; šuma	---	06	43	---	06	43	Dana 01.02.2008. godine preuzeto iz zemljišnoknjižnog uloška broj 314 iste katastarske općine.	
16.	611/2	Šiber; PAŠNJAK	---	06	17	---	06	17	Dana 01.02.2008. godine preuzeto iz zemljišnoknjižnog uloška broj 314 iste katastarske općine.	
17.	612	Šiber; šuma	---	14	45	---	14	45	Dana 01.02.2008. godine preuzeto iz zemljišnoknjižnog uloška broj 314 iste katastarske općine.	
18.	606/28	Šiber; put	---	01	78	---	01	78	Dana 01.02.2008. godine preuzeto iz zemljišnoknjižnog uloška broj 314 iste katastarske općine.	
19.	606/31	Jurišića sječe; ORANICA	---	18	22	---	18	22	Dana 01.02.2008. godine preuzeto iz zemljišnoknjižnog uloška broj 314 iste katastarske općine.	
20.	606/32	Jurišića sječe; šuma	---	62	28	---	62	28	Dana 01.02.2008. godine preuzeto iz zemljišnoknjižnog uloška broj 314 iste katastarske općine.	
21.	626/67	RAvna kosa; šuma	0004	16	38	0004	16	38	Dana 01.02.2008. godine preuzeto iz zemljišnoknjižnog uloška broj 314 iste katastarske općine.	



22.	626/68	Ravna kosa; šuma	---	20	60	---	20	60	Dana 01.02.2008. godine preuzeto iz zemljišnoknjižnog uložka broj 314 iste katastarske općine.
-----	--------	---------------------	-----	----	----	-----	----	----	--

B

Vlasnički list

Rbr	UPISI	Primjedba
1.	Udio: 1/1 Tip:VLASNIŠTVO DRŽAVA, Adresa: --- JMB: null Primljeno 18.5. 1983. Dn. 990/83 Na osnovu rješenja SO-e Srebrenik od 11.9.1975. godine broj. 03-473-26/1-75 uknjiženo je pravo vlasništva sa 1/1 nekretnina upisanih u A listu pod I dosadašnje svojine Jukanović Ruže i drugih u korist: DRŽAVNO VLASNIŠTVO sa 1/1 time da je organ raspolaganja: Savezni sekretarijat za narodnu odbranu	Dana 01.02.2008. godine preuzeto iz zemljišnoknjižnog uložka broj 314 iste katastarske općine.

C

Teretni list

Rbr	UPISI	Iznos (KM)	Primjedba
	Nema tereta.		

Potpis referenta: _____




14/06 2009 09:23 FAX 387 33 283904

SUD / ORGAN KOJI VODI JAVNU EVIDENCIJU (naziv, sjedište, kontakt-podaci, ovlašteno službeno lice):

OPĆINSKI SUD GRADAČAC, GRADAČAC

TEL. 035-817-139, FAX 035-817-385, RUKIJA ŠKREBO, ŠEF ZK UREDA

Rbr.	PODACI O NEKRETNINAMA	31.12.1991.	18.03.2005.	Trenutno stanje
1.	NAZIV POLITIČKE OPŠTINE / OPĆINE	SREBRENİK	SREBRENİK	SREBRENİK
2.	NAZIV KATASTARSKE OPŠTINE / OPĆINE	D. JASENICA	D. JASENICA	D. JASENICA
3.	BROJ ZEMLJIŠNO-KNJIŽNOG ULOŠKA	55	55	55
4.	OZNAKA NEKRETNINA (opis i površina)	ZK IZVADAK U PRILOGU	ZK IZVADAK U PRILOGU	ZK IZVADAK U PRILOGU
5.	BROJ ZEMLJIŠTA (stari i novi broj parcele)	-11-	-11-	-11-
6.	VRSTA / OBLIK IMOVINE / SVOJINE	DRŽAVNO VLASNIŠTVO	DRŽAVNO VLASNIŠTVO	DRŽAVNO VLASNIŠTVO
7.	NOSILAC PRAVA VLASNIŠTVA	—	—	—
8.	NOSILAC PRAVA RASPOLAGANJA	SJV. SEK. ZA NAR. ODB.	SJV. SEK. ZA NAR. ODB.	SJV. SEK. ZA NAR. ODB.
9.	NOSILAC PRAVA UPRAVLJANJA	—	—	—
10.	NOSILAC PRAVA KORIŠTENJA	—	—	—
11.	NOSILAC NEKOG DRUGOG STVARNOG PRAVA	—	—	—
12.	TERETI I OGRANIČENJA	—	—	—
13.	OSTALE NAPOMENE	—	—	—

14/06 2009 09:23 FAX 387 33 283904

Podaci iz ovog
općinskog