

OSNA I HERCEGOVINA  
 FEDERACIJA BOSNE I HERCEGOVINE  
 TUZLANSKI KANTON  
 OPĆINA SREBRENİK  
 Općinska služba za geodetske  
 i imovinsko-pravne poslove

Broj: 03/5-30-*3462-1/09*  
 Datum, 05.11.2009.

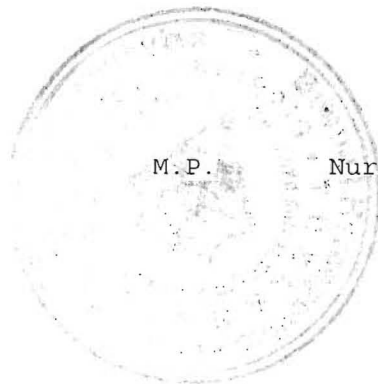
PREPIS POSJEDOVNOG LISTA 88/03

Katastarski srez: Tuzla  
 Katastarska općina: Jasenica

Strana: 1

Kat.broj	Prezime i ime i adresa korisnika	Dio posjeda	SV	Sp.prom/god	Mjesto stan.
10813	DR SV SSRN PODRUŽNICA CRVENO BRDO JASENICA C BRDO 58	1/1	D		459 107

Parcela	Naziv	Naziv	Površina	Katastarski	Prin.	Spisak
Dio Osnov Pbr. Pln.Skc. parcele	parcele	kulture	ha a m2	prihod	Pl.Sek.	pr/g
449	2 10 JELIK	Šuma	15 65	9,08	2	
453	2 10 JELIK	Šuma	26 27	15,24	2	
586	2 9 OGRADJA	Groblje	25 12		2	
797	1 4 17 ČITAONICA	Groblje	16 84		2	1/97
797	2 4 17 ČITAONICA	Kuća i zgrada	98		2	5/99
		Dvorište	1 46		2	5/99
2424	10 35 PRAPNIČKI POTOK	Šuma	18 59	10,78	2	
			.....			
			Ukupno:	1 04 91	35,10	



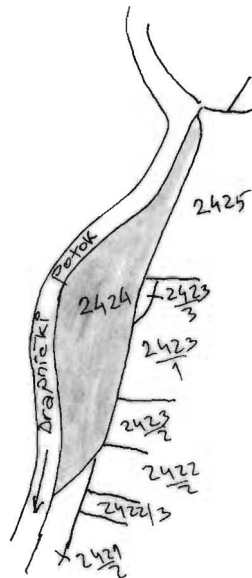
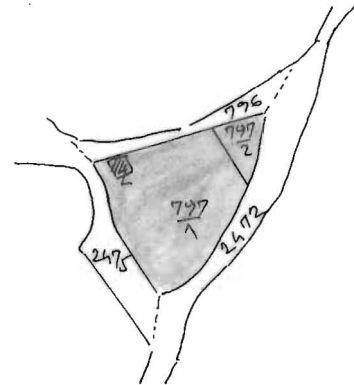
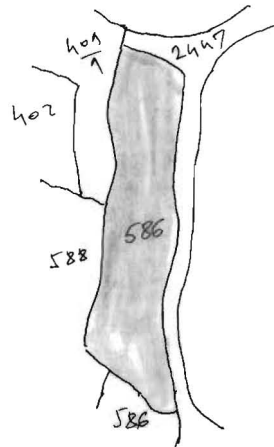
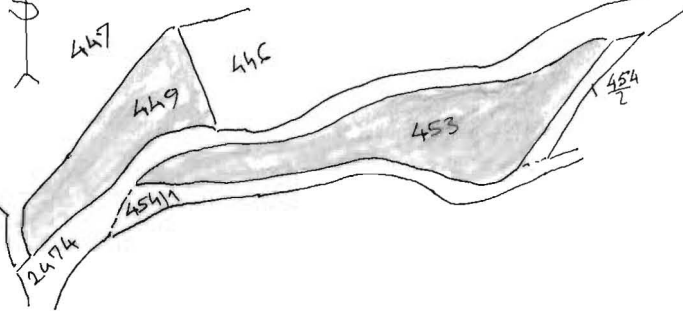
Šef službe

M.P.

*Nurikić Zijo*, dipl.ing.geod

KOPIJA KATASTARSKOG PLANA

Razmjera 1 : 2500



Naknada utvrđena na osnovu Odluke o naknadama za korištenje podataka premjera i katastra, Vlade FBiH ("Sl. novine FBiH", br. 69/05), u iznosu od 11 KM uplaćene su na odgovarajući račun i zavedene u spisnik porudžbina pod brojem: 03-30 3762-3 /2009. godine.

Katastarski podaci:

PL	Parcela	Naziv parcele	Kultura	ha	a m2	Naziv posjednika - korisnika	Adresa	Đeo posjeda
88	449	JELIK	Šuma	15	65	DR SV SSRN PODRUŽNICA CRVENO	JASENICA C BRDO 58	1/1
88	453	JELIK	Šuma	26	27	DR SV SSRN PODRUŽNICA CRVENO	JASENICA C BRDO 58	1/1
88	586	OGRADJA	Groblje	25	12	DR SV SSRN PODRUŽNICA CRVENO	JASENICA C BRDO 58	1/1
88	797/1	ČITAONICA	Groblje	16	84	DR SV SSRN PODRUŽNICA CRVENO	JASENICA C BRDO 58	1/1
88	797/2	ČITAONICA	Kuća i zgr	98		DR SV SSRN PODRUŽNICA CRVENO	JASENICA C BRDO 58	1/1
		ČITAONICA	Dvorište	1	46			
88	2424	PRAPNIČKI POTOK	Šuma	18	59	DR SV SSRN PODRUŽNICA CRVENO	JASENICA C BRDO 58	1/1

Srebrenik, 05.11.2009. godine

Izradio:

*[Handwritten signature]*

M.P.



Za šefa službe

*[Handwritten signature]*  
 Nurikić Zijo, dipl.ing.geod.



Općinska služba za geodetske i imovinsko-pravne poslove

Ul. 211 oslobodilačke brigade, tel:035/645-822, Fax: 035/645-822, E-mail: [opc.sreb@bih.net.ba](mailto:opc.sreb@bih.net.ba)

Broj: 03-26-3462-2/09

Datum: 06. 11 2009

### IDENTIFIKACIJA

Novi premjer:

Stari premjer:

<u>Novi premjer:</u>			<u>Stari premjer:</u>		
K.O.	<u>JASENICA</u>		K.O.		
K.P.	<u>449</u>	plan br <u>2</u>	K.Č.	<u>580/87</u>	} K.O. JASENICA DONJA
K.P.	<u>453</u>	plan br <u>2</u>	K.Č.	<u>580/97</u>	
K.P.	<u>586</u>	plan br <u>2</u>	K.Č.	<u>270/1, 270/2, 210</u>	
K.P.	<u>797/1</u>	plan br <u>4</u>	K.Č.	<u>390/1</u>	} K.O. JASENICA GORNJA
K.P.	<u>797/2</u>	plan br <u>4</u>	K.Č.	<u>390/4</u>	
K.P.	<u>2424</u>	plan br <u>10</u>	K.Č.	<u>823/1, 010</u>	
K.P.		plan br	K.Č.		

IDENTIFIKACIJU URADIO:  
GEOMETAR:

Z. Nurikić

za ŠEŠLUŽBE:  
Zijo Nurikić, dipl.ing. geod.

Z. Nurikić



BOSNA I HERCEGOVINA  
FEDERACIJA BOSNE I HERCEGOVINE  
OPĆINSKI SUD GRADAČAC  
ZEMLJIŠNOKNJIŽNI URED/KANCELARIJA  
03.12.2009

Politička općina/opština: **SREBRENİK**  
Katastarska općina/opština: **SP\_DONJA JASENICA**

NAR I RZ BROJ: 3612/09  
ZK uložak: **145**

## Zemljišnoknjižni izvadak

### A

#### Popisni list

Ostali upisi u ovom listu su ispušteni.

Rbr	Broj zemljišta (parcele)	OZNAKA NEKRETNINA	Površina			Primjedba
			ha	a	m <sup>2</sup>	
145.	580/87	Jelik; šuma	---	15	65	Dana 16.11.2008. g. preuzeto iz zemljišnoknjižnog uloška broj 59. iste katastarske općine.
155.	580/97	Jelik; šuma	---	26	27	Dana 16.11.2008. g. preuzeto iz zemljišnoknjižnog uloška broj 59. iste katastarske općine.

### B

#### Vlasnički list

Rbr	UPISI	Primjedba
3.	Udio: 1/1 Tip: VLASNIŠTVO opštenarodna imovina (bivši erar), Adresa: ; JMB: null Primljeno: 17.06.1949 Dn: 213/49 U smislu člana 5 uredbe o uknjiženju prava vlasništva na državnoj nepokretnoj imovini ispravljaju se uknjižba prava vlasništva izvršena pod 5 F.N.R.J tako da se ova imovina uknjižuje kao "opštenarodna".	

### C

#### Teretni list

Rbr	UPISI	Iznos (KM)	Primjedba
	Nema tereta.		

Potpis referenta:

BOSNA I HERCEGOVINA  
FEDERACIJA BOSNE I HERCEGOVINE  
OPĆINSKI SUD GRADAČAC  
ZEMLJIŠNOKNJIŽNI URED/KANCELARIJA  
03.12.2009

Politička općina/opština: **SREBRENİK**  
Katastarska općina/opština: **SP\_DONJA JASENICA**

NAR I RZ BROJ: **300709**  
ZK uložak: **336**

## Zemljišnoknjižni izvadak

### A

#### Popisni list

Ostali upisi u ovom listu su ispušteni.

Rbr	Broj zemljišta (parcele)	OZNAKA NEKRETNINA	Površina			Primjedba
			ha	a	m <sup>2</sup>	
6.	270/1	Kod kuće; pašnjak  06 00	---	06	00	Dana 30.06.2009.godine preuzeto iz zemljišnoknjižnog uloška 75 iste katastarske općine

### B

#### Vlasnički list

Rbr	UPISI	Primjedba
1.	Udio: 4/24 Tip: SUVLASNIŠTVO IKANOVIĆ ROĐ. ABDIĆ (-) AJKA, Adresa: HUMCI; JMB: null Povodom sastavljanja gruntovnice godine 1889. uknjiženo je pravo vlasništva.	Dana 30.06.2009.godine preuzeto iz zemljišnoknjižnog uloška 75 iste katastarske općine
2.	Udio: 1/24 Tip: SUVLASNIŠTVO GARIBAŠIĆ (MUSTAFA) AJKUNA, Adresa: G.RAHIĆ; JMB: null Povodom sastavljanja gruntovnice godine 1889. uknjiženo je pravo vlasništva.	Dana 30.06.2009.godine preuzeto iz zemljišnoknjižnog uloška 75 iste katastarske općine
3.	Udio: 1/24 Tip: SUVLASNIŠTVO GARIBAŠIĆ (MUSTAFA) AIŠA, Adresa: G.RAHIĆ; JMB: null Povodom sastavljanja gruntovnice godine 1889. uknjiženo je pravo vlasništva.	Dana 30.06.2009.godine preuzeto iz zemljišnoknjižnog uloška 75 iste katastarske općine
4.	Udio: 1/24 Tip: SUVLASNIŠTVO GARIBAŠIĆ (MUSTAFA) ŠAHA, Adresa: G.RAHIĆ; JMB: null Povodom sastavljanja gruntovnice godine 1889. uknjiženo je pravo vlasništva.	Dana 30.06.2009.godine preuzeto iz zemljišnoknjižnog uloška 75 iste katastarske općine



GTZ Coordination Office, Splitka 5, 71000 Sarajevo, Bosnia and Herzegovina, Tel: +387 33 260-920 / +387 33 260-921

\* Zvezdica pored broja parcele znači da je obimljena i postoji zahtjev za tu parcelu

5.	Udio: 1/24 Tip: SUVLASNIŠTVO GARIBAŠIĆ (MUSTAFA) EMINA, Adresa: G. RAHIĆ; JMB: null Povodom sastavljanja gruntovnice godine 1889. uknjiženo je pravo vlasništva	Dana 30.06.2009.godine preuzeto iz zemljišnoknjižnog uloška 75 iste katastarske općine
6.	Udio: 1/18 Tip: SUVLASNIŠTVO ABDIĆ (BEGAN) ŠAHBAZ, Adresa: JASENICA D.; JMB: null Primljeno: 24.marta 1903. br. 5690 gr. Na temelju uručbene isprave Tuzla 30.decembra 1902.godine br. 3699 šer. ex 1901. uknjiženo je pravo vlasništva na 4/24 nekretnina Begana Abdića.	Dana 30.06.2009.godine preuzeto iz zemljišnoknjižnog uloška 75 iste katastarske općine
7.	Udio: 1/18 Tip: SUVLASNIŠTVO ABDIĆ (BEGAN) ZULA, Adresa: JASENICA D.; JMB: null Primljeno: 24.marta 1903. br. 5690 gr. Na temelju uručbene isprave Tuzla 30.decembra 1902.godine br. 3699 šer. ex 1901. uknjiženo je pravo vlasništva na 4/24 nekretnina Begana Abdića.	Dana 30.06.2009.godine preuzeto iz zemljišnoknjižnog uloška 75 iste katastarske općine
8.	Udio: 1/18 Tip: SUVLASNIŠTVO ABDIĆ (AHMET) OSMAN, Adresa: JASENICA D.; JMB: null Primljeno: 19.januara 1922. G.460/22 Na osnovu uručbene isprave Tuzla 10.oktobra 1918.godine Os.165/18 šer. uknjiženo je pravo vlasništva na 4/24 nekretnina Ahmeta Abdića.	Dana 30.06.2009.godine preuzeto iz zemljišnoknjižnog uloška 75 iste katastarske općine
9.	Udio: 1/18 Tip: SUVLASNIŠTVO ABDIĆ (AHMET) MEHMED, Adresa: JASENICA D.; JMB: null Primljeno: 19.januara 1922. G.460/22 Na osnovu uručbene isprave Tuzla 10.oktobra 1918.godine Os.165/18 šer. uknjiženo je pravo vlasništva na 4/24 nekretnina Ahmeta Abdića.	Dana 30.06.2009.godine preuzeto iz zemljišnoknjižnog uloška 75 iste katastarske općine
10.	Udio: 1/6 Tip: SUVLASNIŠTVO H.SUBAŠIĆ (H.MUHAREMAGA) HAFIZ HALIL, Adresa: BREZIK; JMB: null Primljeno 11.aprila 1922. G.2068/22 Na osnovu kupoprodajnog ugovora Tuzla 04.marta 1922.godine Ov.251/22 uknjiženo je pravo vlasništva na 1/6 nekretnina Djelke Abdić	Dana 30.06.2009.godine preuzeto iz zemljišnoknjižnog uloška 75 iste katastarske općine
11.	Udio: 2/9 Tip: SUVLASNIŠTVO HAMIDOVIĆ (HAMID) EMIN, Adresa: VRAZIČI, BRČKO; JMB: null Primljeno: 09.jula 1931. Dn.2375/31 Na osnovu pravomoćne uručbene isprave sres. suda Tuzla od 14.marta 1931.godine Ou.180/28-24 uknjiženo je pravo vlasništva na 2/9 nekretnina Omazica Imširo.	Dana 30.06.2009.godine preuzeto iz zemljišnoknjižnog uloška 75 iste katastarske općine
12.	Udio: 1/72 Tip: SUVLASNIŠTVO ALIĆ (BEŠO) ALIJA, Adresa: LJENOBUD G.; JMB: null Primljeno: 28.marta 1944. Z-408/44 Na osnovu uručbene isprave Tuzla 07.maja 1940.godine Os.183/38 šer. uknjiženo je pravo vlasništva na 1/18 nekretnina Alić Hankije rođ. Avdić.	Dana 30.06.2009.godine preuzeto iz zemljišnoknjižnog uloška 75 iste katastarske općine

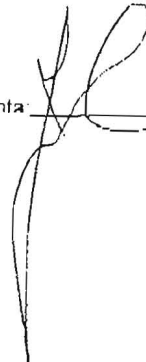
13.	Udio: 1/72 Tip: SUVLASNIŠTVO ALIC (BEŠO) VELIJA, Adresa: LJENOBUD G.; JMB: null Primljeno: 28. marta 1944. Z-408/44 Na osnovu uručbene isprave Tuzla 07. maja 1940. godine Os. 183/38 šer. uknjiženo je pravo vlasništva na 1/18 nekretnina Alić Hankije rođ. Avdić.	30.06.2009. godine preuzeto iz zemljišnoknjižnog uloška 75 iste katastarske općine
14.	Udio: 1/72 Tip: SUVLASNIŠTVO ALIĆ (BEŠO) SEJDO, Adresa: LJENOBUD G.; JMB: null Primljeno: 28. marta 1944. Z-408/44 Na osnovu uručbene isprave Tuzla 07. maja 1940. godine Os. 183/38 šer. uknjiženo je pravo vlasništva na 1/18 nekretnina Alić Hankije rođ. Avdić.	Dana 30.06.2009. godine preuzeto iz zemljišnoknjižnog uloška 75 iste katastarske općine
15.	Udio: 1/72 Tip: SUVLASNIŠTVO ALIĆ (BEŠO) HANKA, Adresa: LJENOBUD G.; JMB: null Primljeno: 28. marta 1944. Z-408/44 Na osnovu uručbene isprave Tuzla 07. maja 1940. godine Os. 183/38 šer. uknjiženo je pravo vlasništva na 1/18 nekretnina Alić Hankije rođ. Avdić.	Dana 30.06.2009. godine preuzeto iz zemljišnoknjižnog uloška 75 iste katastarske općine

## C

## Teretni list

Rbr	UPIS I	Iznos (KM)	Primjedba
	Nema tereta.		

Potpis referenta:



BOSNA I HERCEGOVINA  
 FEDERACIJA BOSNE I HERCEGOVINE  
 OPĆINSKI SUD GRADAČAC  
 ZEMLJIŠNOKNJIŽNI URED/KANCELARIJA  
 03.12.2009

Politička općina/opština: SREBRENİK  
 Katastarska općina/opština: SP\_DONJA JASENICA

NAR I RZ BROJ: 3614/09  
 ZK uložak: 338

## Zemljišnoknjižni izvadak

### A

#### Popisni list

Ostali upisi u ovom listu su ispušteni.

Rbr	Broj zemljišta (parcele)	OZNAKA NEKRETNINA	Površina			Primjedba
			ha	a	m <sup>2</sup>	
2.	270/2	Ograda, pašnjak	---	22	93	Dana 30.06.2009.godine preuzeto iz zemljišnoknjižnog uloška 78 iste katastarske općine

### B

#### Vlasnički list

Rbr	UPISI	Primjedba
1.	Udio: 1/4 Tip: SUVLASNIŠTVO DELIĆ ROB, MURATOVIĆ (-) ILDA, Adresa: JASENICA; JMB: null Primljeno: 05. februara 1960. Dn. 241/60 Na osnovu odluke o nasljedstvu Sreskog suda u Tuzli od 03.aprila 1950.godine uknjiženo je pravo vlasništva na nekretnine Delića Maše um. Hasana.	Dana 30.06.2009.godine preuzeto iz zemljišnoknjižnog uloška 78 iste katastarske općine
2.	Udio: 3/20 Tip: SUVLASNIŠTVO DELIĆ (MAŠO) AGAN, Adresa: JASENICA; JMB: null Primljeno: 05. februara 1960. Dn. 241/60 Na osnovu odluke o nasljedstvu Sreskog suda u Tuzli od 03.aprila 1950.godine uknjiženo je pravo vlasništva na nekretnine Delića Maše um. Hasana.	Dana 30.06.2009.godine preuzeto iz zemljišnoknjižnog uloška 78 iste katastarske općine
3.	Udio: 3/20 Tip: SUVLASNIŠTVO DELIĆ (MAŠO) HASAN, Adresa: JASENICA, JMB: null Primljeno: 05. februara 1960. Dn. 241/60 Na osnovu odluke o nasljedstvu Sreskog suda u Tuzli od 03.aprila 1950.godine uknjiženo je pravo vlasništva na nekretnine Delića Maše um. Hasana.	Dana 30.06.2009.godine preuzeto iz zemljišnoknjižnog uloška 78 iste katastarske općine




4.	Udio: 3/20 Tip: SUVLASNIŠTVO MEKIĆ ROĐ. DELIĆ (-) ISMA, Adresa: JASENICA, JMB: null Primljeno: 05. februara 1960. Dn. 241/60 Na osnovu odluke o nasljedstvu Sreškog suda u Tuzli od 03. aprila 1950. godine uknjiženo je pravo vlasništva na nekretnine Delića Maše um. Hasana.	Dana 30.06.2009. godine preuzeto iz zemljišnoknjižnog uloška 78 iste katastarske općine
5.	Udio: 3/20 Tip: SUVLASNIŠTVO MUSIC (ŠERIF) SAFER, Adresa: JASENICA D., JMB: null Primljeno: 31. marta 1960. Dn. 724/60 Na osnovu kupoprodajnog ugovora Tuzla 30 juna 1959. godine Ov.br. 3038/59 uknjiženo je pravo vlasništva na 3/20 nekretnina Kade Mrkaljević.	Dana 30.06.2009. godine preuzeto iz zemljišnoknjižnog uloška 78 iste katastarske općine
6.	Udio: 3/20 Tip: SUVLASNIŠTVO MARJANOVIĆ (ANTO) MARJAN, Adresa: JASENICA, JMB: null Primljeno 12. maja 1962. Dn. 1322/62 Na osnovu kupoprodajnog ugovora ddo Tuzla 10. aprila 1962. g. Ov. br. 1186/62 uknjiženo je pravo vlasništva 3/20 nekretnina Delić Mušana sina Mašina	Dana 30.06.2009. godine preuzeto iz zemljišnoknjižnog uloška 78 iste katastarske općine

## C Teretni list

Rbr	UPISI	Iznos (KM)	Primjedba
	Nema tereta.		

Podpis referenta: \_\_\_\_\_



BOSNA I HERCEGOVINA  
 FEDERACIJA BOSNE I HERCEGOVINI  
 OPĆINSKI SUD GRADAČAC  
 ZEMLJIŠNOKNJIŽNI URED/KANCELARIJA  
 03.12.2009

Politička općina/opština: **SREBRENİK**  
 Katastarska općina/opština: **SP\_GORNJA JASENICA**

NAR I RZ BROJ: *3604/09*  
 ZK uložak: 323

## Zemljišnoknjižni izvadak

### A

#### Popisni list

Ostali upisi u ovom listu su ispušteni.

Rbr	Broj zemljišta (parcele)	OZNAKA NEKRETNINA	Površina			Primjedba
			ha	a	m <sup>2</sup>	
1.	823/1	Polje; ORANICA	70	61		Dana 29.06.2008.godine preuzeto iz zemljišnoknjižnog uloška 274 iste katastarske općine

### B

#### Vlasnički list


Rbr	UPISI	Primjedba
1.	Udio: 5/6 Tip: SUVLASNIŠTVO Lakić (Milovan) Rado, Adresa: Jasenica; JMB: null Primijeno: 04.oktobra 1962. Dn.2249/62 Na osnovu rješenja o nasljedstvu Sres. suda u Tuzli od 06.septembra 1961.godine O-833/61 uknjiženo je pravo vlasništva.	Dana 29.06.2008.godine preuzeto iz zemljišnoknjižnog uloška 274 iste katastarske općine
2.	Udio: 1/6 Tip: SUVLASNIŠTVO Lakić (Milovan) Cvija, Adresa: Jasenica; JMB: null Primijeno: 04.oktobra 1962. Dn.2249/62 Na osnovu rješenja o nasljedstvu Sres. suda u Tuzli od 06.septembra 1961.godine O-833/61 uknjiženo je pravo vlasništva.	Dana 29.08.2008.godine preuzeto iz zemljišnoknjižnog uloška 274 iste katastarske općine

### C

#### Teretni list

Rbr	UPISI	Iznos (KM)	Primjedba
	Nema tereta.		

Podpis referenta:



FROM :

BOSNA I HERCEGOVINA  
 FEDERACIJA BOSNE I HERCEGOVINE  
 OPĆINSKI SUD GRADAČAC  
 ZEMLJIŠNOKNJIŽNI URED/KANCELARIJA  
 03.12.2009

Politička općina/opština: **SREBRENİK**  
 Katastarska općina/opština: **SP\_GORNJA JASENICA**

NAR I RZ BROJ: 360/09

ZK uložak: 550

## Zemljišnoknjižni izvadak

### A

#### Popisni list

Ostali upisi u ovom listu su ispušteni.

Rbr	Broj zemljišta (parcele)	OZNAKA NEKRETNINA	Površina			Primjedba
			ha	a	m <sup>2</sup>	
24.	390/4	Čitaonica, zgrada; Grohlje	---	02	44	Dana 28.07.2008.godine preuzeta iz zemljišnoknjižnog uloška 75 iste katastarske općine

### B


#### Vlasnički list

Rbr	UPISI	Primjedba
2.	Udio: 1/1 Tip: VLASNIŠTVO opštenarodna imovina (bivši erar), Adresa: , JMB: null Primjeno: 14.juna 1949. Dn.213/49 U smislu člana 5 uredbe o uknjiženju prava vlasništva na državnoj nepokretnoj imovini tepravlja se uknjižba prava vlasništva izvršena u korist FNRJ tako da se ova imovina uknjižuje kao: Opšte narodna imovina	

### C

#### Teretni list

Rbr	UPISI	Iznos (KM)	Primjedba
	Nema tereta.		

Potpis referenta: 

Opština : SREBRENİK

## Posjedovni list : 88

Computer : SAR-INVENT5

ID : 12

Date : 10/13/2009

Katastarski srez TUZLA

Katastarska opština Jasenica

Katbr.	Posjedni	DIO	SV
10813	DR SV SSRN PODRU@NICA CRVENO BRDO JASENICA C BRDO 58	1/1	D

Dio	Blok	Osnb	Podb	Brpl	Brsk	Naziv parcel	Kultura	Klasa	Površina	Br.prom.
	000	449	0	2	10	JELIK	[uma	4	15	65
	000	453	0	2	10	JELIK	[uma	4	26	27
	000	586	0	2	9	OGRADJA	Groblje	0	25	12
	000	797	0	4	17	NTAONICA	Kuĵa i zgrada	0		46
							Dvorište	0		5 00
							Groblje	0		13 82
	000	2424	0	10	35	PRAPNIKI POTOK	[uma	4	18	59
<b>ov. Ukupno:</b>									1	04 91