



Република Српска
Републичка управа за геодетске
и имовинско-правне послове
Бања Лука

**ПОДРУЧНА ЈЕДИНИЦА
СРЕБРЕНИЦА**

Општина: СРЕБРЕНИЦА
Катастарски срез: СРЕБРЕНИЦА
Катастарска општина: СРЕБРЕНИЦА
Број: 21.42-952.1-1-890/2009
Датум: 11. 11. 2009

На основу члана 10. став 1. Закона о одржавању премјера и катастра земљишта ("Службени гласник Републике Српске", број 19/96), на захтјев

ОХР-а
из САРАЈЕВА,
издаје се

**ПОСЈЕДОВНИ ЛИСТ - ПРЕПИС
број: 77 / 0**

Подаци о посједнику на земљишту			
Матични број	Индикације посједника	Сједиште или пребивалиште и адреса	Део посједа
0000000001206	СУП СРЕБРЕНИЦА КОРИСНИК ДС	СРЕБРЕНИЦА	1/1

Подаци о земљишту								
Блок	Број парцеле	План	Потес	Класа	Површина	Приход	СП	Примједба
	основни	скица	култура		м2		Припис	
	98		ДВОРИШТЕ двориште		510 510	.00 .00	0/ 0	СП 1/85

Накнада је ослобођена на основу члана 7. Закона о накнадама за коришћење података премјера и катастра некретнина и вршење услуга у области премјера и катастра некретнина ("Службени гласник РС", бр. 19/96).



Шеф подручне јединице:

Милевоје Јокић

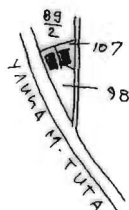
СТАЊЕ ОДЛОВАРА

31.12.1991.

Милевоје Јокић

КОПИЈА КАТАСТАРСКОГ ПЛАНА

Размјера 1: 6250




Катастарски подаци:

Број посједовног листа	Број парцеле		Култура и класа	м ²	Посједник
	Нови премјер	Стари премјер			
77		98	АВОРИШТЕ	510	СУП СРЕБРЕНИЦА КОРИСНИК Д.С. СРЕБРЕНИЦА

Мјесто и датум: Сребреница, 17. 11. 2009 год.

Израдио:

Jo m t h



Овјерава:

Миловоје Јукић

ORGAN KOJI VODI JAVNU EVIDENCIJU (naziv, sjedište, kontakt-podaci, ovlašteno službeno lice):

**REPUBLICKA UPRAVA ZA GEODETSKE I IMOVINSKO-PRAVNE POSLOVE BANJALUKA ,PJ SREBRENICA
TEL. 056/440-755 JOKIC MILIVOJ**

Rbr	PODACI O NEKRETNINAMA (prema posljednjem stanju u katastru)	
1	NAZIV POLITIČKE OPŠTINE / OPĆINE	SREBRENICA
2	NAZIV KATASTARSKE OPŠTINE / OPĆINE	SREBRENICA
3	BROJ POSJEDOVNOG LISTA	77
4	BROJ KATASTARSKE PARCELE (stari i novi premjer)	98 n.p. s.p.
5	OZNAKA PARCELE	
6	POVRŠINA PARCELE	510 m2
7	PODACI O POSJEDNIKU (i dio posjeda)	SUP SREBRENICA -SREBRENICA
8		NA DAN 31.12.1991 GOD STANJE NEPROMIJENJENO

Politička općina/opština: **SREBRENICA**
Katastarska općina/opština: **SREBRENICA**

NAR i RZ BROJ: 1349/09
ZK uložak: **421**

Zemljišnoknjižni izvadak

A

Popisni list

Rbr	Broj zemljišta (parcele)	OZNAKA NEKRETNINA	Površina			Primjedba
			ha	a	m ²	
1.	98	groblje ; Groblje ----- 06 50	----	06	50	dana 28.04.2006.god. preuzeto iz ZK ul.459. iste k.o.

B

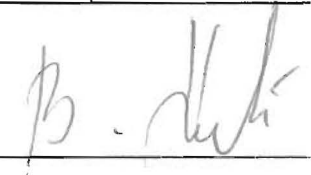
Vlasnički list

Rbr	UPISI	Primjedba
1.	Udio. 1/1 Tip:Vlasništvo Društvena svojina Adresa: Bosna i Hercegovina,Republika Srpska,Srebrenica; JMB: null Primljeno 25 decembra 1964. Dn-1236/1964. Na osnovu rješenja Odjeljenja za finansije Narodnog odbora opštine Srebrenica broj:03-143/3 od 4 11.1959. zemljište opisano u listu A pod I uknjižuje se kao: DRŽAVNA SVOJINA	dana 28.04.2006.god. preuzeto iz ZK ul.459. iste k.o.

C

Teretni list

Rbr	UPISI	Iznos (KM)	Primjedba
1.	Primljeno 25 12.64. Dn-1237/64. Na osnovu rješenja NOD Srebrenica, 04-946/1 od 21.4.1962.god. uknjižuje se pravo korišćenja na nekretninama u A listu radi izgradnje upravno-stanbene zgrade u korist: 1.Republičkog sekretarijata unutrašnjih poslova SRBiH - Sarajevo		dana 28.04.2006.god. preuzeto iz ZK ul.459. iste k.o.

Potpis referenta: 

SUD KOJI VODI JAVNU EVIDENCIJU (naziv, sjedište, kontakt-podaci, ovlašteno službeno lice): **OPSTINSKI SUD SREBRENICA**

R br	PODACI O NEKRETNINAMA	31.12.1991.	18.03.2005.	Trenutno stanje
1.	NAZIV POLITIČKE OPŠTINE / OPĆINE	SREBRENICA	SREBRENICA	SREBRENICA
2.	NAZIV KATASTARSKJE OPŠTINE / OPĆINE	SREBRENICA	SREBRENICA	SREBRENICA
3.	BROJ ZEMLJIŠNO-KNJIŽNOG ULOŠKA	421	421	421
4.	OZNAKA NEKRETNINA (opis i površina)	GROBLJE	GROBLJE	GROBLJE
5.	BROJ ZEMLJIŠTA (stari i novi broj parcele)	98 s.p.	98 s.p.	98 s.p.
6.	VRSTA / OBLIK IMOVINE / SVOJINE	DRZAVNO SVOJINA	DRZAVNO SVOJINA	DRZAVNO SVOJINA
7.	NOSILAC PRAVA VLASNIŠTVA			
8.	NOSILAC PRAVA RASPOLAGANJA			
9.	NOSILAC PRAVA UPRAVLJANJA			
10.	NOSILAC PRAVA KORISTENJA	Republički sekretarijat unutrašnjih poslova SRBiH	SUP Srebrenica	SUP Srebrenica
11.	NOSILAC NEKOG DRUGOG PRAVA			
12.	TERETI I OGRANICENJA			
13.	OSTALE NAPOMENE	31/12/1991.stanje nepromijenjeno	31/12/1991.stanje nepromijenjeno	31/12/1991.stanje nepromijenjeno