



Република Српска  
Републичка управа за геодетске  
и имовинско-правне послове  
Бања Лука

ПОДРУЧНА ЈЕДИНИЦА  
СРБАЦ

Општина: СРБАЦ  
Катастарски срез: ГРАДИШКИ СРЕЗ  
Катастарска општина: КЛАДАРИ  
Број: 21.40-952.1-1-4315/2009  
Датум: 10. 11. 2009

На основу члана 10. став 1. Закона о одржавању премјера и катастра земљишта ("Службени гласник Републике Српске", број 19/96), на захтјев

ОХР  
из САРАЈЕВО,

издаје се


## ПОСЈЕДОВНИ ЛИСТ - ПРЕПИС број: 87 / 0

Подаци о посједнику на земљишту			
Матични број	Индикације посједника	Сједиште или пребивалиште и адреса	Део посјела
6004000007313	ДР.СВ.ОМЛАДИНСКИ ДОМ КОРИСНИК ДС	КЛАДАРИ	1/1

Подаци о земљишту									
Блок	Број парцеле основни подброј	План Скница	Потес Култура	Класа	Површина м2	Приход	СП Припис	Примједба	
	521 2	003 005	ТОПОЛИК Двориште		500	,00	7/ 92		
			Нјива	5	285	1,48	7/ 92		
	1		Кућа и зграда		183	,00	7/ 92		
					968	1,48			

12 СРРС ✓

Накнада је ослобођена на основу члана 7. Закона о накнадама за коришћење података премјера и катастра некретнина и вршење услуга у области премјера и катастра некретнина ("Службени гласник РС", бр. 19/96).

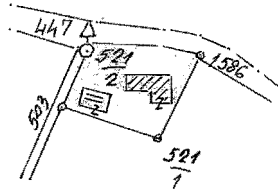


Штеф подручне јединице:

Подручна јединица: Србаци

# КОПИЈА КАТАСТАРСКОГ ПЛАНА

Размјера 1: 2.500



Катастарски подаци:

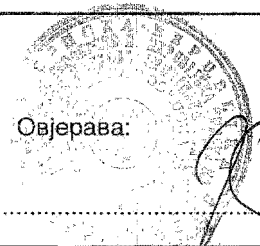
Број посједовног листа	Број парцеле		Култура и класа	м <sup>2</sup>	Посједник
	Нови премјер	Стари премјер			
87			куќа 5	285	Др. Св. Олгадински Дом Корисник 2С Кладари
	521/2	Плошник	звјериште -	500	
			куќа и зи. -	183	
			укупно:	968	

Мјесто и датум: Србаци: 11. 11. 2009. год.

Израдио:

Зоран Илић

Овјерава:



ORGAN KOJI VODI JAVNU EVIDENCIJU (naziv, sjedište, kontakt-podaci, ovlašteno slubeno lice):  
 REPUBLIČKA UPRAVA ZA GEODETSKE I IMOVINSKO-PRAVNE POSLOVE BANJA LUKA  
 PODRUČNA JEDINICA SRBAC

Rbr.	PODACI O NEKRETNINAMA (prema posljednjem stanju u katastru)	
1.	NAZIV POLITIČKE OPŠTINE / OPĆINE	SRBAC
2.	NAZIV KATASTARSKE OPŠTINE / OPĆINE	KLADARI
3.	BROJ POSJEDOVNOG LISTA	87
4.	BROJ KATASTARSKE PARCELE (stari i novi premjer)	521/2
5.	OZNAKA PARCELE	TOPOLIK, Dvorište, njiva i kuća
6.	POVRŠINA PARCELE	968
7.	PODACI O POSJEDNIKU (i dio posjeda)	DR.SV.OMLADINSKI DOM, KLADARI 1/1
8.	OSTALE NAPOMENE	"

\*) Opšte i ažurirane informacije dostupne na: [www.ohr.int/popisdrzavneimovine](http://www.ohr.int/popisdrzavneimovine)