



**РЕПУБЛИКА СРПСКА**  
**РЕПУБЛИЧКА УПРАВА ЗА ГЕОДЕТСКЕ**  
**И ИМОВИНСКО-ПРАВНЕ ПОСЛОВЕ**  
**БАЊАЛУКА**

**ПОДРУЧНА ЈЕДИНИЦА**  
**РУДО**

Општина : Р У Д О  
 Катастарски срез : ВИШЕГРАД  
 Катастарска општина : РУДО  
 Број : 21.38-952.1-2-171/2008  
 Датум : 17.09.2009

На основу члана 32. Закона о премјеру и катастру непокретности ("Службени гласник Републике Српске", број 34/06), на захтјев слушачено издаје се

**ЛИСТ НЕПОКРЕТНОСТИ - ПРЕПИС**

број: 01/0

**А лист**

Подаци о кориснику на земљишту			
Матични број	Индикације корисника на земљишту	Сједиште или пребивалиште и адреса	Део посједа
0000001834134	ПИО РС -ФИЛИЈАЛА И.САРАЈЕВО	ПАЛЕ	1/1

Подаци о земљишту								
Број парцеле	Број зграде		План скица	Потес или удипа и кућни бр.	Начин коришћења	Површина	Приход	СП
	Основни	Подбр.						
528	3		5 24	ВАРОШ РУДО	Остало неплод.земљ.	117	0.00	0/ 0
784	2		11 36	ПИО	Двориште	152	0.00	0/ 0
		1	11 36	ПИО	Стамбено послов. зграда	76	0.00	0/ 0
951	1	1	12 56	БАЊСКА ЂУПРИЈА	Стамбена зграда	66	0.00	0/ 0
Укупно:						411	0.00	

**А1 лист**

Подаци о кориснику на згради				
Матични број	Индикације корисника	Део посједа	Број подул.	Примједба
0000001834134	ПИО РС -ФИЛИЈАЛА И.САРАЈЕВО ПАЛЕ	1/1	1	

Подаци о згради и посебним дјеловима зграде								
Број подул.	Број парцеле		Број зграде	Објекат Број улаза	ПДЗ Год. изг.	Начин коришћења Врста објекта и основ изградње	Површина Спратност	СП
	Основни	Подбр.						
1	784	2	1	1	968	Стамбено послов. зграда стални објекат са дозволом	76	0/ 0
1				66	1	Помоћне просторије	55 ПД	0/ 0
1				66	2	Помоћни простор у ванприв.	63 ПР	0/ 0
1				66	3	Двособан стан	66 1	0/ 0
1	951	1	1	1		Стамбена зграда стални објекат са дозволом	66	0/ 0
1				66	1	Двособан стан	46 ПР	0/ 0
1				66	2	Двособан стан	51 1	0/ 0

---

Накнада је ослобођена на основу члана 7. Закона о накнадама за коришћење података премјера и катастра некретнина ("Службени гласник РС", бр 19/96).

Шеф подручне јединице:



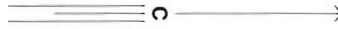
---

Топаловић Зоран

Подручна јединица: РУДО

# КОПИЈА КАТАСТАРСКОГ ПЛАНА

Размјера 1: 1000



Катастарски подаци:

Број посједовног листа	Број парцеле		Култура и класа	Површина	Посједник
	Нови премјер	Стари премјер			
1	951/1	-----	неплодно	66	ПАО РС-ФИЛИЈАЛА И.САРАЈЕВО

Број протокола: 21.38/952.1-3- /09  
Мјесто и датум: Рудо, 10.11.2009.год.

Израдио:  
СИМИЋ МИЛОМИРКА

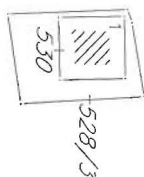


Овјерава:

Подручна јединица: РУДО

# КОПИЈА КАТАСТАРСКОГ ПЛАНА

Размјера 1: 1000



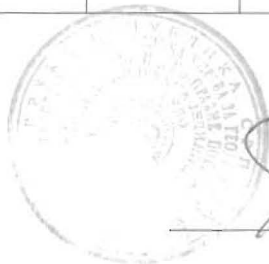
Катастарски подаци:

Број посједовног листа	Број парцеле		Култура и класа	Површина	Посједник
	Нови премјер	Стари премјер			
1	528/3	-----	неплодно	117	ПАО РС-ФИЛИЈАЛА И.САРАЈЕВО

Број протокола: 21.38/952.1- /09

Мјесто и датум: Рудо, 10.11.2009.год.

Израдио:  
СИМИЋ МИЛОМИРКА

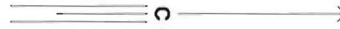


Овјерава:

Подручна јединица: РУДО

# КОПИЈА КАТАСТАРСКОГ ПЛАНА

Размјера 1: 1000



Катастарски подаци:

Број посједовног листа	Број парцеле		Култура и класа	Површина	Посједник
	Нови премјер	Стари премјер			
1	784/2	-----	неплодно	228	ПИО РС-ФИЛИЈАЛА И.САРАЈЕВО

Број протокола: 21.38/952.1-3- /09

Мјесто и датум: Рудо, 10.11.2009.год.

Израдио:  
СИМИЋ МИЛОМИРКА



Овјерава:

ОРГАН КОЈИ ВОДИ ЈАВНУ ЕВИДЕНЦИЈУ (назив, сједиште, контакт-подаци, овлаштено службено лице):

Републичка управа за геодетске и имовинско правне послове Бања Лука, Подручна јединица Рудо  
ул. Генерала Драгољуба Драже Михајловића бр. 46. контакт особа Топаловић Зоран, Шеф Подручне јединице

Рбр.	ПОДАЦИ О НЕКРЕТНИНАМА (према посљедњем стању у катастру)	
1.	НАЗИВ ПОЛИТИЧКЕ ОПШТИНЕ	РУДО
2.	НАЗИВ КАТАСТАРСКЕ ОПШТИНЕ	РУДО
3.	БРОЈ ПОСЈЕДОВНОГ ЛИСТА	1
4.	БРОЈ КАТАСТАРСКЕ ПАРЦЕЛЕ (стари и нови премјер)	528/3 (нови премјер) 1/570 (стари премјер)
5.	ОЗНАКЕ ПАРЦЕЛЕ	„Варош Рудо“ неплодно
6.	ПОВРШИНА ПАРЦЕЛЕ	117 м <sup>2</sup>
7.	ПОДАЦИ О ПОСЈЕДНИКУ (и дио посједа)	ПИО РС Филијала И. Сарајево Пале 1/1
8.	ОСТАЛЕ НАПОМЕНЕ	

ОРГАН КОЈИ ВОДИ ЈАВНУ ЕВИДЕНЦИЈУ (назив, сједиште, контакт-подаци, овлаштено службено лице):

Републичка управа за геодетске и имовинско правне послове Бања Лука, Подручна јединица Рудо  
ул. Генерала Драгољуба Драже Михајловића бр. 46. контакт особа Топаловић Зоран, Шеф Подручне јединице

Рбр.	ПОДАЦИ О НЕКРЕТНИНАМА (према посљедњем стању у катастру)	
1.	НАЗИВ ПОЛИТИЧКЕ ОПШТИНЕ	РУДО
2.	НАЗИВ КАТАСТАРСКЕ ОПШТИНЕ	РУДО
3.	БРОЈ ПОСЈЕДОВНОГ ЛИСТА	1
4.	БРОЈ КАТАСТАРСКЕ ПАРЦЕЛЕ (стари и нови премјер)	951/1 (нови премјер) 1/570 (стари премјер)
5.	ОЗНАКЕ ПАРЦЕЛЕ	„Бањска ћуприја“ стамбена зграда
6.	ПОВРШИНА ПАРЦЕЛЕ	66 м <sup>2</sup>
7.	ПОДАЦИ О ПОСЈЕДНИКУ (и дио посједа)	ПИО РС Филијала И. Сарајево Пале 1/1
8.	ОСТАЛЕ НАПОМЕНЕ	

ОРГАН КОЈИ ВОДИ ЈАВНУ ЕВИДЕНЦИЈУ (назив, сједиште, контакт-подаци, овлаштено службено лице):

Републичка управа за геодетске и имовинско правне послове Бања Лука, Подручна јединица Рудо  
ул. Генерала Драгољуба Драже Михајловића бр. 46. контакт особа Топаловић Зоран, Шеф Подручне јединице

Рбр.	ПОДАЦИ О НЕКРЕТНИНАМА (према посљедњем стању у катастру)	
1.	НАЗИВ ПОЛИТИЧКЕ ОПШТИНЕ	РУДО
2.	НАЗИВ КАТАСТАРСКЕ ОПШТИНЕ	РУДО
3.	БРОЈ ПОСЈЕДОВНОГ ЛИСТА	1
4.	БРОЈ КАТАСТАРСКЕ ПАРЦЕЛЕ (стари и нови премјер)	784/2 (нови премјер) 1/570 (стари премјер)
5.	ОЗНАКЕ ПАРЦЕЛЕ	„Барош Рудо“ стамбена зграда и двориште
6.	ПОВРШИНА ПАРЦЕЛЕ	228 м <sup>2</sup>
7.	ПОДАЦИ О ПОСЈЕДНИКУ (и дио посједа)	ПИО РС Филијала И. Сарајево Пале 1/1
8.	ОСТАЛЕ НАПОМЕНЕ	