



3

РЕПУБЛИКА СРПСКА
РЕПУБЛИЧКА УПРАВА ЗА ГЕОДЕТСКЕ
И ИМОВИНСКО-ПРАВНЕ ПОСЛОВЕ
БАЊАЛУКА

ПОДРУЧНА ЈЕДИНИЦА
РУДО

Општина : Р У Д О
Катастарски срез : ВИШЕГРАД
Катастарска општина : РУДО
Број : 21.38-952.1-2-268/2008
Датум : 10.11.2009

На основу члана 32. Закона о премјери и катастру непокретности ("Службени гласник Републике Српске", број 34/06), на захтјев службено из издаје се

ЛИСТ НЕПОКРЕТНОСТИ - ПРЕПИС

број: 392 / 0

А лист

Подаци о кориснику на земљишту			
Матични број	Индикације корисника на земљишту	Сједиште или пребивалиште и адреса	Дно посједа
0000001807781	МУП РС СЈБ ИСТОЧНО САРАЈЕВО ПС РУДО	РУДО	1/1

Подаци о земљишту								
Број парцеле	Број зграде	План Скица	Потес или улица и кућни бр.	Начин коришћења	Површина	Приход	СП	
Основни	Подбр.							
388		7	СТАНИЦА	Земљ.уз ванпр.зграду	398	0.00	0/	0
	1	37	СТАНИЦА	Пословна зграда у ванпривреди	183	0.00	0/	0
389		7	СТАНИЦА	Воћњак 1.класе	1310	10.91	0/	0
595	2	7	ВАРОШ РУДО	Остало неплод.земљ.	158	0.00	0/	0
		25						

Укупно: 2049 10.91

А1 лист

Подаци о кориснику на згради				
Матични број	Индикације корисника	Дно посједа	Број подул.	Примједба
	Сједиште или пребивалиште и адреса			
0000001807781	МУП РС СЈБ ИСТОЧНО САРАЈЕВО ПС РУДО	1/1	1	

Подаци о згради и посебним дјеловима зграде								
Број подул.	Број парцеле	Број зграде	Објекат	ПДЗ	Начин коришћења	Површина	СП	
	Основни	Подбр.	Број улаза	Год. изг.	Врста објекта и основ изградње	Спратност		
1	388	1	1	900	Пословна зграда у ванпривреди	183	0/	0
			0		11 стални објекат са дозволом			
1			8	1	Помоћне просторије	4	0/	0
						ПР		
1			8	2	Посл.простор у ванприв.	231	0/	0
						1		

Накнада је ослобођена на основу члана 7. Закона о накнадама за коришћење података премјера и катастра некретнина ("Службени гласник РС", бр 19/96).

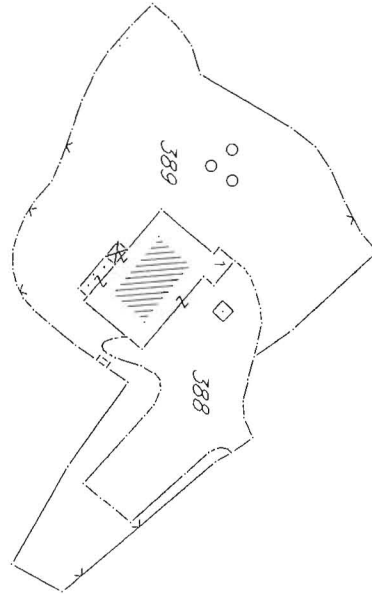
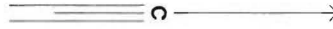
Шеф подручне јединице:

Топаловић Зоран

Подручна јединица: РУДО

КОПИЈА КАТАСТАРСКОГ ПЛАНА

Размјера 1: 1000




Катастарски подаци:

Број посједовног листа	Број парцеле		Култура и класа	Површина	Посједник
	Нови премјер	Стари премјер			
392	388	-----	неплодно	581	МУП РС СЈБ И.САР. ПЈ РУДО
392	389	-----	воћњак 1	1310	МУП РС СЈБ И.САР. ПЈ РУДО

Број протокола: 21.38/952.1-3- /09

Мјесто и датум: Рудо, 10.11.2009.год.

Израдио:
СИМИЋ МИЛОМИРКА

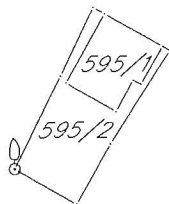


Овјерава:

Подручна јединица: РУДО

КОПИЈА КАТАСТАРСКОГ ПЛАНА

Размјера 1: 1000



Катастарски подаци:

Број посједовног листа	Број парцеле		Култура и класа	Површина	Посједник
	Нови премјер	Стари премјер			
392	595/2	-----	неплодно	158	МУП РС СЈБ И.САР.ПЈ РУДО

Број протокола: 21.38/952.1-3- /09

Мјесто и датум: Рудо, 10.11.2009.год.

Израдио:
СИМИЋ МИЛОМИРКА

Овјерава:

ОРГАН КОЈИ ВОДИ ЈАВНУ ЕВИДЕНЦИЈУ (назив, сједиште, контакт-подаци, овлаштено службено лице):

Републичка управа за геодетске и имовинско правне послове Бања Лука, Подручна јединица Рудо
ул. Генерала Драгољуба Драже Михајловића бр. 46. контакт особа Топаловић Зоран, Шеф Подручне јединице

Рбр.	ПОДАЦИ О НЕКРЕТНИНАМА (према посљедњем стању у катастру)	
1.	НАЗИВ ПОЛИТИЧКЕ ОПШТИНЕ	РУДО
2.	НАЗИВ КАТАСТАРСКЕ ОПШТИНЕ	РУДО
3.	БРОЈ ПОСЈЕДОВНОГ ЛИСТА	392
4.	БРОЈ КАТАСТАРСКЕ ПАРЦЕЛЕ (стари и нови премјер)	389 (нови премјер) 1/223 (стари премјер)
5.	ОЗНАКЕ ПАРЦЕЛЕ	„Станица“ воћњак
6.	ПОВРШИНА ПАРЦЕЛЕ	1310 м ²
7.	ПОДАЦИ О ПОСЈЕДНИКУ (и дио посједа)	МУП РС СЈБ Источно Сарајево ПС Рудо 1/1
8.	ОСТАЛЕ НАПОМЕНЕ	

ОРГАН КОЈИ ВОДИ ЈАВНУ ЕВИДЕНЦИЈУ (назив, сједиште, контакт-подаци, овлаштено службено лице):

Републичка управа за геодетске и имовинско правне послове Бања Лука, Подручна јединица Рудо
ул. Генерала Драгољуба Драже Михајловића бр. 46. контакт особа Топаловић Зоран, Шеф Подручне јединице

Рбр.	ПОДАЦИ О НЕКРЕТНИНАМА (према посљедњем стању у катастру)	
1.	НАЗИВ ПОЛИТИЧКЕ ОПШТИНЕ	РУДО
2.	НАЗИВ КАТАСТАРСКЕ ОПШТИНЕ	РУДО
3.	БРОЈ ПОСЈЕДОВНОГ ЛИСТА	392
4.	БРОЈ КАТАСТАРСКЕ ПАРЦЕЛЕ (стари и нови премјер)	595/2 (нови премјер) 1/223 (стари премјер)
5.	ОЗНАКЕ ПАРЦЕЛЕ	„Варош Рудо“ неплодно
6.	ПОВРШИНА ПАРЦЕЛЕ	158 м ²
7.	ПОДАЦИ О ПОСЈЕДНИКУ (и дио посједа)	МУП РС СЈБ Источно Сарајево ПС Рудо 1/1
8.	ОСТАЛЕ НАПОМЕНЕ	

ОРГАН КОЈИ ВОДИ ЈАВНУ ЕВИДЕНЦИЈУ (назив, сједиште, контакт-подаци, овлаштено службено лице):

Републичка управа за геодетске и имовинско правне послове Бања Лука, Подручна јединица Рудо
ул. Генерала Драгољуба Драже Михајловића бр. 46. контакт особа Топаловић Зоран, Шеф Подручне јединице

Рбр.	ПОДАЦИ О НЕКРЕТНИНАМА (према посљедњем стању у катастру)	
1.	НАЗИВ ПОЛИТИЧКЕ ОПШТИНЕ	РУДО
2.	НАЗИВ КАТАСТАРСКЕ ОПШТИНЕ	РУДО
3.	БРОЈ ПОСЈЕДОВНОГ ЛИСТА	392
4.	БРОЈ КАТАСТАРСКЕ ПАРЦЕЛЕ (стари и нови премјер)	388 (нови премјер) 1/223 (стари премјер)
5.	ОЗНАКЕ ПАРЦЕЛЕ	„Станица“ зграда и двориште
6.	ПОВРШИНА ПАРЦЕЛЕ	581 м2
7.	ПОДАЦИ О ПОСЈЕДНИКУ (и дио посједа)	МУП РС СЈБ Источно Сарајево ПС Рудо 1/1
8.	ОСТАЛЕ НАПОМЕНЕ	

Politička općina/opština: RUDO
 Katastarska općina/opština: SP_RUDO

091-0-22-09-002098
 NAR i RZ BROJ: _____

ZK uložak: 94

Zemljišnoknjižni izvadak

A

Popisni list

Rbr	Broj zemljišta (parcele)	OZNAKA NEKRETNINA	Površina			Primjedba
			ha	a	m²	
1.	1/223	kuća i dvorište Varoš Rudo. Kuća i dvorište	----	10	78	Dana 26.10.2005.preuzeto iz ZK ul.br.95.KO Rudo.
2.	1/222	voćnjak Varoš Rudo. Voćnjak	----	03	40	Dana 26.10.2005.preuzeto iz ZK ul.br.95.KO Rudo.
3.	1/224	voćnjak Varoš Rudo; Voćnjak	----	03	38	Dana 26.10.2005.preuzeto iz ZK ul.br.95.KO Rudo.
4.	1/322	voćnjak Varoš Rudo; Voćnjak	----	05	00	Dana 26.10.2005.preuzeto iz ZK ul.br.95.KO Rudo.
5.	1/675	zgrada neplodno Varoš Rudo: Neplodno kuća	----	10	50	Dana 26.10.2005.preuzeto iz ZK ul.br.95.KO Rudo.
6.	1/676	put Varoš Rudo: put	----	11	10	Dana 26.10.2005.preuzeto iz ZK ul.br.95.KO Rudo.

B


Vlasnički list

Rbr	U P I S I	Primjedba
1.	Udio: 1/1 Tip: vlasništvo Državna svojina, Adresa: Rudo, Nepoznata bb; JMB: null Pr.1.oktobra 1948 Dn.br: 116/48 Na osnovu člana 1.a u vezi čl.7 tačka a Uredbe o knjiženju prava svojine na državnoj nepokret.imovini uknjižuje se pravo vlasništva na nekretnine u AI u korist: Opštenarodne imovine(Organ upravljanja je:M.N.O.Rudo.)	Dana 26.10.2005.preuzeto iz ZK ul.br.95.KO Rudo.

C

Teretni list

Rbr	U P I S I	Iznos (KM)	Primjedba
1.	BEZ TERETA.		Dana 26.10.2005.preuzeto iz ZK ul.br.95.KO Rudo.



Andro