



Република Српска
Републичка управа за геодетско
и имовинско-правне послове
Бања Лука

**ПОДРУЧНА ЈЕДИНИЦА
РУДО**

Општина: Р У Д О
Катастарски срез: ВИШЕГРАД
Катастарска општина: СОКОЛОВИЋИ
Број: 21.38-952.1-1-1580/2008
Датум: 17. 9. 2009

На основу члана 10. став 1. Закона о одржавању премјера и катастра земљишта ("Службени гласник Републике Српске", број 19/96), на захтјев

службено
издаје се

**ПОСЈЕДОВНИ ЛИСТ - ПРЕПИС
број: 709 / 1**

Подаци о посједнику на земљишту			
Матични број	Индикације посједника	Сједиште или пребивалиште и адреса	Дио посједа
6001000003664	РС МИНИСТАРСТВО ОДБРАНЕ КОРИСНИК ДС	РУДО	1/1

ЈР ЗАШТИТЕ СЕКТОРА ЗА НАПАСИТЕ ЗАШТИТЕ

Подаци о земљишту									
Блок	Број парцеле		План Скица	Потрес Култура	Класа	Површина м2	Приход	СП Припис	Примједба
	основни	подброј							
	2180	2	✓	ОБАРАК ЛИВАДА	1	500	3.15	0/ 0	
	2181		✓	ГЛАВИЦА ЛИВАДА	1	4290	27.01	0/ 0	
	2182	1	✓	ГЛАВИЦА ШУМА	5	3200	10.28	0/ 0	
		2	✓	ГЛАВИЦА ШУМА	5	1800	5.78	0/ 0	ДИО
				ГРОБЉЕ ЗЕМЉИШТЕ ОСТ. ОД ПЛОРЕЗА		300	.00	0/ 0	ДИО
	2188	1	✓	ЗАДУБЉЕ ЛИВАДА	1	12100	76.18	0/ 0	
		2	✓	ЗАДУБЉЕ ШУМА	3	2120	10.46	0/ 0	
		3	✓	ЗАДУБЉЕ ЛИВАДА	1	5560	35.01	0/ 0	
	2189			ЗАДУБЉЕ ЛИВАДА	3	8710	33.91	0/ 0	ДИО
				ЊИВА	3	200	.88	0/ 0	ДИО
	2190	1		РАВАН ШУМА	6	600	1.28	0/ 0	
		2	✓	РАВАН ШУМА	6	5280	11.28	0/ 0	
	2191	2		РАВАН ЛИВАДА	3	12950	50.41	0/ 0	
	2192	1		ЛИВАДЕ ЛИВАДА	1	3630	22.85	0/ 0	ДИО

2214	1		МАБА ЊИВА	5	1570	4.50	0/ 0	
	2		МЕБА ЊИВА	7	3190	3.98	0/ 0	
	3		МЕБА ЗЕМЉИШТЕ ОСЛ. ОД 1	ОРЕЗА	7380	.00	0/ 0	упр.згр.и пут
	4	✓	МЕБА ЊИВА	5	520	1.49	0/ 0	
2215	1		ОБАРАК ЛИВАДА	3	960	3.74	0/ 0	
	2		ОБАРАК ЛИВАДА	3	880	3.43	0/ 0	
2216	1		ОБАРАК ЛИВАДА	3	700	2.73	0/ 0	ДИО
	2		ОБАРАК ЛИВАДА	3	1150	4.48	0/ 0	
2217	2		БАРА ЊИВА	5	3190	9.15	0/ 0	
2291	1		РАВАН ЛИВАДА	3	14290	55.63	0/ 0	
2304	17		РАВАН ШУМА	7	3080	4.62	0/ 0	
	21		ВИТКОВАЦ ШУМА	7	14700	22.04	0/ 0	
2318	3	✓	ВИТКОВАЦ ШУМА	3	3210	15.84	0/ 0	
	4	✓	ВИТКОВАЦ ШУМА	3	2500	12.34	0/ 0	
2320	1	✓	ВИТКОВАЦ ЛИВАДА	1	5960	37.52	0/ 0	
	3	✓	БРИЈЕГ ЛИВАДА	1	400	2.52	0/ 0	
2321	2	✓	ВИТКОВАЦ ЛИВАДА	1	800	5.04	0/ 0	
	3	✓	ВИТКОВАЦ ЛИВАДА	1	850	5.35	0/ 0	
	4	✓	БРИЈЕГ ЛИВАДА	1	4880	30.72	0/ 0	
2322	2	✓	ВИТКОВАЦ ЛИВАДА	2	1100	5.13	0/ 0	
	3	✓	БРИЈЕГ ЛИВАДА	1	300	1.89	0/ 0	
					226638	861.17		

Накнада је ослобођена на основу члана 7. Закона о накнадама за коришћење података премјера и катастра некретнина и вршење услуга у области премјера и катастра некретнина ("Службени гласник РС", бр. 19/96).

Шеф подручне јединице:



ОРГАН КОЈИ ВОДИ ЈАВНУ ЕВИДЕНЦИЈУ (назив, сједиште, контакт-подаци, овлаштено службено лице):

Републичка управа за геодетске и имовинско правне послове Бања Лука, Подручна јединица Рудо
ул. Генерала Драгољуба Драже Михајловића бр. 46. контакт особа Топаловић Зоран, Шеф Подручне јединице

Рбр.	ПОДАЦИ О НЕКРЕТНИНАМА (према посљедњем стању у катастру)	
1.	НАЗИВ ПОЛИТИЧКЕ ОПШТИНЕ	РУДО
2.	НАЗИВ КАТАСТАРСКЕ ОПШТИНЕ	СОКОЛОВИЋИ
3.	БРОЈ ПОСЈЕДОВНОГ ЛИСТА	709
4.	БРОЈ КАТАСТАРСКЕ ПАРЦЕЛЕ (стари и нови премјер)	2322/3 (стари премјер) нема новог премјера
5.	ОЗНАКЕ ПАРЦЕЛЕ	ливада „Бријег“
6.	ПОВРШИНА ПАРЦЕЛЕ	300 м ²
7.	ПОДАЦИ О ПОСЈЕДНИКУ (и дио посједа)	РС Министарство одбране 1/1
8.	ОСТАЛЕ НАПОМЕНЕ	

ОРГАН КОЈИ ВОДИ ЈАВНУ ЕВИДЕНЦИЈУ (назив, сједиште, контакт-подаци, овлаштено службено лице):

Републичка управа за геодетске и имовинско правне послове Бања Лука, Подручна јединица Рудо
ул. Генерала Драгољуба Драже Михајловића бр. 46. контакт особа Топаловић Зоран, Шеф Подручне јединице

Рбр.	ПОДАЦИ О НЕКРЕТНИНАМА (према посљедњем стању у катастру)	
1.	НАЗИВ ПОЛИТИЧКЕ ОПШТИНЕ	РУДО
2.	НАЗИВ КАТАСТАРСКЕ ОПШТИНЕ	СОКОЛОВИЋИ
3.	БРОЈ ПОСЈЕДОВНОГ ЛИСТА	709
4.	БРОЈ КАТАСТАРСКЕ ПАРЦЕЛЕ (стари и нови премјер)	2195/2 (стари премјер) нема новог премјера
5.	ОЗНАКЕ ПАРЦЕЛЕ	„Ливада“ ливада
6.	ПОВРШИНА ПАРЦЕЛЕ	3740 м2
7.	ПОДАЦИ О ПОСЈЕДНИКУ (и дио посједа)	РС Министарство одбране 1/1
8.	ОСТАЛЕ НАПОМЕНЕ	

Politička općina/opština: **RUDO**
 Katastarska općina/opština: **SP_SOKOLOVIĆI**

NAR i RZ BROJ: _____
 ZK uložak: **1144**

Zemljišnoknjižni izvadak

A

Popisni list

Rbr	Broj zemljišta (parcele)	OZNAKA NEKRETNINA	Površina			Primjedba
			ha	a	m²	
1.	2222/4	put; Put ----- 06 20	----	06	20	Dana 30.06.2008. godine preuzeto iz ZK.ul.br.903.KO Sokolovići.
2.	2195/2	livada Gajevi; Livada ----- 37 40	----	37	40	Dana 30.06.2008. godine preuzeto iz ZK.ul.br.903.KO Sokolovići.

B

Vlasnički list

Rbr	UPISI	Primjedba
1.	Udio: 1/1 Tip: vlasništvo OPŠTE NARODNA IMOVINA, Adresa: Sokolovići; JMB: null Pr.16.maja 1958. Dn:537/58 Na osnovu rješenja Sreske eksproprijacione komisije u Višegradu od 17.10.1955. br:6787/III uknjižuje se pravo vlasništva na nekretnine u AI u korist: OPŠTE NARODNE IMOVINE sa 1/1 Zabilježuje se da je organ upravljanja nekretninama u AI: Državni sekretarijat za poslove narodne odbrane.	Dana 30.06.2008. godine preuzeto iz ZK.ul.br.903.KO Sokolovići.

C

Teretni list

Rbr	UPISI	Iznos (KM)	Primjedba
1.	Bez tereta.		Dana 30.06.2008. godine preuzeto iz ZK.ul.br.903.KO Sokolovići.

*Ovo se ne adresira na
 spomenar ploču
 Ovo je objekat u kraj jezera*

Potpis referenta: _____

SUD KOJI VODI JAVNU EVIDENCIJU(naziv,sjedište,kontakt-podaci,ovlašteno službeno lice)OSNOVNI SUD VIŠEGRAD

Rbr.	PODACI O NEKRETNIMA	31.12.1991.	18.03.2005.	Trenutno stanje
1.	Naziv političke opštine	RUDO	RUDO	RUDO
2.	Naziv katastarske opštine	SOKOLOVIĆI	SOKOLOVIĆI	SOKOLOVIĆI
3.	Broj zemljišnog uložka	903	903	1144
4.	Oznaka nekretnine (opis i površina)	1.put 620m2 2. livada Gajevi 3740m2	1.put 620m2 2. livada Gajevi 3740m2	1.put 620m2 2. livada Gajevi 3740m2
5.	Broj zemljišta (stari i novi broj parcele)	1.k.č.2222/4 2.k.č.2195/2	1.k.č.2222/4 2.k.č.2195/2	1.k.č.2222/4 2.k.č.2195/2
6.	Vrsta/Oblik imovine i svojine)	Opštenarodna imovina	Opštenarodna imovina	Opštenarodna imovina
7.	Nosilac prava vlasništva	Opštenarodna imovina	Opštenarodnaimovina	Opštenarodnaimovina
8.	Nosilac prava raspolaganja	-	-	-
9.	Nosilac prava upravljanja	Državni sekretarijat za poslove narodne odbrane	Državni sekretarijat za poslove narodne odbrane	Državni sekretarijat za poslove narodne odbrane
10.	Nosilac prava korištenja	-	-	-
11.	Nosilac nekog drugog stvarnog prava	-	-	-
12.	Teret/Ograničenje	-	-	-

13	Ostale	stari premjer	stari prenijer	stari premjer
----	--------	---------------	----------------	---------------

Politička općina/opština: RUDO
Katastarska općina/opština: SP_SOKOLOVIĆI

099-a-RZ-002102
NAR i RZ BROJ: _____
ZK uložak: 1162

Zemljišnoknjižni izvadak

A

Popisni list

Rbr	Broj zemljišta (parcele)	OZNAKA NEKRETNINA	Površina			Primjedba
			ha	a	m²	
1.	2212/3	voćnjak Vitkovac; Voćnjak ---- 37 00	----	37	00	Dana 02.07.2008. godine preuzeto iz ZK.ul.br.924.KO Sokolovići.
2.	2304/20	pašnjak; Pašnjak ---- 09 10	----	09	10	Dana 02.07.2008. godine preuzeto iz ZK.ul.br.924.KO Sokolovići.

B

Vlasnički list

Rbr	UPISI	Primjedba
1.	Udio: 1/1 Tip:vlasništvo OPŠTE NARODNA IMOVINA, Adresa: Sokolovići; JMB: null Primlj.3 11.1961 Dn br:649/61 Prema stanju vlasničkog lista zk.ul.br 349.KO iste nekretnine u AI uknjižene su kao. OPŠTENARODNA IMOVINA sa 1/1 Zabilježuje se da je organ upravljanja nekretninama u AI Državni sekretarijat za poslove narodne odbrane.	Dana 02.07.2008. godine preuzeto iz ZK.ul.br.924.KO Sokolovići.

C

Teretni list

Rbr	UPISI	Iznos (KM)	Primjedba
1.	Bez tereta		Dana 02.07.2008. godine preuzeto iz ZK.ul.br.924.KO Sokolovići.

Potpis referenta: _____



Politička općina/opština: **RUDO**
 Katastarska općina/opština: **SP_SOKOLOVIĆI**

NAR i RZ BROJ: _____
 ZK uložak: **1157**

Zemljišnoknjižni izvadak

A

Popisni list

Rbr	Broj zemljišta (parcele)	OZNAKA NEKRETNINA	Površina			Primjedba
			ha	a	m²	
1.	2191/1	livada Ravan; Livada 0001 42 90	0001	42	90	Dana 01.07.2008. godine preuzeto iz ZK.ul.br.917.KO Sokolovići.
2.	2190/2	šuma Ravan; Šuma ---- 52 80	----	52	80	Dana 01.07.2008. godine preuzeto iz ZK.ul.br.917.KO Sokolovići.
3.	2180/2	livada; Livada ---- 05 00	----	05	00	Dana 01.07.2008. godine preuzeto iz ZK.ul.br.917.KO Sokolovići.
4.	2181	oranica Glavica; Oranica ---- 42 90	----	42	90	Dana 01.07.2008. godine preuzeto iz ZK.ul.br.917.KO Sokolovići.
5.	2182/1	pašnjak Glavica; Pašnjak ---- 32 00	----	32	00	Dana 01.07.2008. godine preuzeto iz ZK.ul.br.917.KO Sokolovići.
6.	2318/4	šuma; Šuma ---- 25 00	----	25	00	Dana 01.07.2008. godine preuzeto iz ZK.ul.br.917.KO Sokolovići.
7.	2320/3	livada; Livada ---- 48 80	----	48	80	Dana 01.07.2008. godine preuzeto iz ZK.ul.br.917.KO Sokolovići.
8.	2321/4	oranica; Oranica ---- 04 00	----	04	00	Dana 01.07.2008. godine preuzeto iz ZK.ul.br.917.KO Sokolovići.
9.	2322/3	livada Podkućnica; Livada ---- 03 00	----	03	00	Dana 01.07.2008. godine preuzeto iz ZK.ul.br.917.KO Sokolovići.
10.	2322/2	livada Podkućnica; Livada ---- 11 00	----	11	00	Dana 01.07.2008. godine preuzeto iz ZK.ul.br.917.KO Sokolovići.



Osnovni sud u Visegradu, Zemljišnoknjižni ured/Kancelarija 058/620 763

* Zvezdica pored broja parcele znači da je plombirana, tj. postoji zahtjev/-i vezan za tu parcelu.

11.	2182/2	pašnjak Glavica; Pašnjak	----	21	00	----	21	00	Dana 01.07.2008. godine preuzeto iz ZK.ul.br.917.KO Sokolovići.
12.	2196/2	livada; Livada	----	16	00	----	16	00	Dana 01.07.2008. godine preuzeto iz ZK.ul.br.917.KO Sokolovići.
13.	2197/2	oranica; Oranica	----	06	70	----	06	70	Dana 01.07.2008. godine preuzeto iz ZK.ul.br.917.KO Sokolovići.
14.	2195/3	livada; Livada	----	49	00	----	49	00	Dana 01.07.2008. godine preuzeto iz ZK.ul.br.917.KO Sokolovići.
15.	2214/4	oranica; Oranica	----	05	20	----	05	20	Dana 01.07.2008. godine preuzeto iz ZK.ul.br.917.KO Sokolovići.
16.	2213/3	pašnjak; Pašnjak	----	43	30	----	43	30	Dana 01.07.2008. godine preuzeto iz ZK.ul.br.917.KO Sokolovići.

B Vlasnički list

Rbr	UPISI	Primjedba
1.	Udio: 1/1 Tip: vlasništvo OPŠTE NARODNA IMOVINA, Adresa: Sokolovići; JMB: null Primlj. 2. marta 1961. Dn. br: 143/61 Na osnovu pravosnažnog rješenja Narodnog odbora sreza u Goraždu od 29. januara 1961. br: 03-1-10872/1-1957 nekretnine u AI uknjižene su kao: OPŠTENARODNA IMOVINA sa 1/1 Upisuje se organ upravljanja na nekretninama upisanim u AI Državni sekretarijat za poslove narodne odbrane.	Dana 01.07.2008. godine preuzeto iz ZK.ul.br.917.KO Sokolovići.

C Teretni list

Rbr	UPISI	Iznos (KM)	Primjedba
1.	Bez tereta.		Dana 01.07.2008. godine preuzeto iz ZK.ul.br.917.KO Sokolovići.

Potpis referenta: _____



Osnovni sud u Visegradu, Zemljišnoknjizni ured/Kancelarija 058/620 763

* Zvezdica pored broja parcele znači da je plombirana, tj. postoji zahtjev/-i vezan za tu parcelu.

Strana 2 od 2

SUD KOJI VODI JAVNU EVIDENCIJU(naziv,sjedište,kontakt-podaci,ovlašteno službeno lice)OSNOVNI SUD VIŠ2GRAD

Rbr.	PODACI O NEKRET NINAMA	31.12.1991.	18.03.2005.	Trenutno stanje
1.	Naziv političke opštine	RUDO	RUDO	RUDO
2.	Naziv katastarske opštine	SOKOLOVIĆI	SOKOLOVIĆI	SOKOLOVIĆI
3.	Broj zemljišnok njižnog uloška	917	917	1157 el
4	Oznaka nekretnine (opis i površina)	1.livada Ravan 14290 m2 2. šuma Ravan 5280 m2 3.livada 500 m2 4.oranica Glavica 4290m2 5.pašnjak Glavica 3200m2 6.šuma 2500m2 7. livada 4880 m2 8. oranica 400 m2 9. livada Podkućnica 300 m2 10. livada Podkućnica 1100 m2 11. pašnjak Glavica 2100 m2 12. livada 1600 m2 13. oranica 670 m2 14. livada 4900 m2 15. oranica 520 m2 16. pašnjak 4330 m2	1.livada Ravan 14290 m2 2. šuma Ravan 5280 m2 3.livada 500 m2 4.oranica Glavica 4290m2 5.pašnjak Glavica 3200m2 6.šuma 2500m2 7. livada 4880 m2 8. oranica 400 m2 9. livada Podkućnica 300 m2 10. livada Podkućnica 1100 m2 11. pašnjak Glavica 2100 m2 12. livada 1600 m2 13. oranica 670 m2 14. livada 4900 m2 15. oranica 520 m2 16. pašnjak 4330 m2	1.livada Ravan 14290 m2 2. šuma Ravan 5280 m2 3.livada 500 m2 4.oranica Glavica 4290m2 5.pašnjak Glavica 3200m2 6.šuma 2500m2 7. livada 4880 m2 8. oranica 400 m2 9. livada Podkućnica 300 m2 10. livada Podkućnica 1100 m2 11. pašnjak Glavica 2100 m2 12. livada 1600 m2 13. oranica 670 m2 14. livada 4900 m2 15. oranica 520 m2 16. pašnjak 4330 m2

5.	Broj zemljišta (stari i novi broj parcele)	1.k.č.2191/1 2.k.č.2190/2 3.k.č.2180/2 4.k.č.2181 5.k.č.2182/1 6.k.č. 2318/4 7.k.č.2320/3 8.k.č. 2321/4 9.k.č. 2322/3 10.k.č.2322/2 11.k.č.2182/2 12.k.č.2196/2 13.k.č. 2197/2 14.k.č.2195/3 15..k.č.2214/4 16.k.č.2213/3	1.k.č.2191/1 2.k.č.2190/2 3.k.č.2180/2 4.k.č.2181 5.k.č.2182/1 6.k.č. 2318/4 7.k.č.2320/3 8.k.č. 2321/4 9.k.č. 2322/3 10.k.č.2322/2 11.k.č.2182/2 12.k.č.2196/2 13.k.č. 2197/2 14.k.č.2195/3 15..k.č.2214/4 16.k.č.2213/3	1.k.č.2191/1 2.k.č.2190/2 3.k.č.2180/2 4.k.č.2181 5.k.č.2182/1 6.k.č. 2318/4 7.k.č.2320/3 8.k.č. 2321/4 9.k.č. 2322/3 10.k.č.2322/2 11.k.č.2182/2 12.k.č.2196/2 13.k.č. 2197/2 14.k.č.2195/3 15..k.č.2214/4 16.k.č.2213/3
6.	Vrsa/Oblik imovine i svojine)	Opštenerodna imovina	Opštenerodna imovina	Opštenerodna imovina
7.	Nosilac prava vlasništva	Opštenerodna imovina	Opštenerodna imovina	Opštenerodna imovina
8.	Nosilac prava raspolaganja	-	-	-
9.	Nosilac prava upravljanja	Državni sekretarijat za poslove narodne odbrane	Državni sekretarijat za poslove narodne odbrane	Državni sekretarijat za poslove narodne odbrane
10.	Nosilac prava korištenja	-	-	-
11.	Nosilac nekog drugog stvarnog prava	-	-	-
12.	Teret/Ograničenje	-	-	-
13.	Ostale	Nekretnine označene po 1:200 premjeru	Nekretnine označene po 1:200 premjeru	Nekretnine označene po 1:200 premjeru

Politička općina/opština: RUDO
Katastarska općina/opština: SP_SOKOLOVIĆI

NAR i RZ BROJ: _____
ZK uložak: 1050

Zemljišnoknjižni izvadak

A

Popisni list

Rbr	Broj zemljišta (parcele)	OZNAKA NEKRETNINA	Površina			Primjedba
			ha	a	m²	
1.	2188/1	livada Zadubnje; Livada 0001 21 00	0001	21	00	Dana 20.05.2008. godine preuzeto iz ZK.ul.br.810.KO Sokolovići.
2.	2188/2	šikara Zadubnje; Šikara ---- 21 20	----	21	20	Dana 20.05.2008. godine preuzeto iz ZK.ul.br.810.KO Sokolovići.

B

Vlasnički list

Rbr	UPISI	Primjedba
1.	Udio: 1/1 Tip:Prava svojine DRŽAVNA SVOJINA, Adresa: Rudo,Sokolovići BB; JMB: null Pr.29.10.1964. Dn:620/64 N.o. rješenja Rudo 29.4.1964. br.NS:03/2-318-1/63 uknjižuje se pravo svojine u A u korist: DRŽAVNE SVOJINE sa 1/1 Zabilježuje se da je organ upravljanja nekretninama u A: Državni sekretarijat za narodnu odbranu SFRJ.	Dana 20.05.2008. godine preuzeto iz ZK.ul.br.810.KO Sokolovići.

C

Teretni list

Rbr	UPISI	Iznos (KM)	Primjedba
1.	Bez tereta.		Dana 20.05.2008. godine preuzeto iz ZK.ul.br.810.KO Sokolovići.

Potpis referenta: _____



SUD KOJI VODI JAVNU EVIDENCIJU(naziv,sjedište,kontakt-podaci,ovlašteno službeno lice)OSNOVNI SUD VIŠ2GRAD

Rbr.	PODACI O NEKRETNINAMA	31.12.1991.	18.03.2005.	Trenutno stanje
1.	Naziv političke opštine	RUDO	RUDO	RUDO
2.	Naziv katastarske opštine	SOKOLOVIĆI	SOKOLOVIĆI	SOKOLOVIĆI
3.	Broj zemljišnog njižnog uloška	810	810	1050 EL
4.	Oznaka nekretnine (opis i površina)	1.livada Zadubnje 12100 m2 2.šikara Zadubnje 2120 m2	1.livada Zadubnje 12100 m2 2.šikara Zadubnje 2120 m2	1.livada Zadubnje 12100 m2 2.šikara Zadubnje 2120 m2
5.	Broj zemljišta (stari i novi broj parcele)	1 .k.č.2188/1 2. k.č.2188/2	1 .k.č.2188/1 2. k.č.2188/2	1 .k.č.2188/1 2. k.č.2188/2
6.	Vrsta/Oblik imovine i svojine)	Državna svojina	Državna svojina	Državna svojina
7.	Nosilac prava vlasništva	Državna svojina	Državna svojina	Državna svojina
8.	Nosilac prava raspolaganja	-	-	-
9.	Nosilac prava upravljanja	Državni sekretarijat za za narodnu odbranu SFRJ	Državni sekretarijat za za narodnu odbranu SFRJ	Državni sekretarijat za za narodnu odbranu SFRJ
10.	Nosilac prava korištenja	-	-	-

11.	Nosilac nekog drugog stvarnog prava	-	-	-
12.	Teret/Ograničenje	-	-	-
13	Ostale	Nekretnine označene po starij premjeru	Nekretnine označene po starij premjeru	Nekretnine označene po starij premjeru

Politička općina/opština: **RUDO**
 Katastarska općina/opština: **SP_SOKOLOVIĆI**

NAR i RZ BROJ: _____
 ZK uložak: **1143**

Zemljišnoknjižni izvadak

A

Popisni list

Rbr	Broj zemljišta (parcele)	OZNAKA NEKRETNINA	Površina			Primjedba
			ha	a	m²	
1.	2204/1	livada Podjaz; Livada ----- 16 50	----	16	50	Dana 17.06.2008. godine preuzeto iz ZK.ul.br.902.KO Sokolovići.
2.	2204/2	livada Podjaz; Livada ----- 26 38	----	26	38	Dana 17.06.2008. godine preuzeto iz ZK.ul.br.902.KO Sokolovići.
3.	2204/4	livada Podjaz; Livada ----- 05 00	----	05	00	Dana 17.06.2008. godine preuzeto iz ZK.ul.br.902.KO Sokolovići.
4.	2204/5	livada Podjaz; Livada ----- 10 00	----	10	00	Dana 17.06.2008. godine preuzeto iz ZK.ul.br.902.KO Sokolovići.
5.	2188/3	livada Zadublje; Livada ----- 55 60	----	55	60	Dana 17.06.2008. godine preuzeto iz ZK.ul.br.902.KO Sokolovići.
6.	2320/1	livada Brijeg; Livada ----- 59 60	----	59	60	Dana 17.06.2008. godine preuzeto iz ZK.ul.br.902.KO Sokolovići.
7.	2321/2	livada Podkućnica; Livada ----- 08 00	----	08	00	Dana 17.06.2008. godine preuzeto iz ZK.ul.br.902.KO Sokolovići.
8.	2321/3	livada Podkućnica; Livada ----- 08 50	----	08	50	Dana 17.06.2008. godine preuzeto iz ZK.ul.br.902.KO Sokolovići.
9.	2318/3	šuma Podkućnica; Šuma ----- 32 10	----	32	10	Dana 17.06.2008. godine preuzeto iz ZK.ul.br.902.KO Sokolovići.

B

Vlasnički list

Rbr	UPISI	Primjedba
-----	-------	-----------

1.	Udio: 1/1 Tip: vlasništvo OPŠTE NARODNA IMOVINA, Adresa: Sokolovići; JMB: null Pr.6.marta 1958. Dn.br:318/58 Na osnovu pravomoćnog rješenja dto.Narodnog odbora sreza Goražde 1.marta 1958. br:6783/XI uknjižuje se pravo vlasništva na nekretnine u AI u korist: OPŠTE NARODNE IMOVINE sa 1/1 Zabilježuje se da je organ upravljanja nekretninama u AI: Državni sekretarijat za poslove narodne odbrane.	Dana 17.06.2008. godine preuzeto iz ZK.ul.br.902.KO Sokolovići.
----	---	--

C Teretni list

Rbr	U P I S I	Iznos (KM)	Primjedba
1.	Bez tereta.		Dana 17.06.2008. godine preuzeto iz ZK.ul.br.902.KO Sokolovići.

Potpis referenta: _____ 

SUD KOJI VODI JAVNU EVIDENCIJU(naziv,sjedište,kontakt-podaci,ovlašteno službeno lice)OSNOVNI SUD VIŠ2GRAD

Rbr.	PODACI O NEKRET NINAMA	31.12.1991.	18.03.2005.	Trenutno stanje
1.	Naziv političke opštine	RUDO	RUDO	RUDO
2.	Naziv katastarske opštine	SOKOLOVIĆI	SOKOLOVIĆI	SOKOLOVIĆI
3.	Broj zemljišnok njižnog uloška	902	902	1143
4	Oznaka nekretnine (opis i površina)	1.livada Podjaz 1650m2 2.livada Podjaz 2638m2 3.livada Podjaz 500m2 4.livada Podjaz 1000m2 5.livada Zadublje 5560 m2 6.livada Brijeg 5960 m2 7.livada Podkućnica 800 m2 8.livada Podkućnica 850m2 9.šuma Podkućnica 3210m2	1.livada Podjaz 1650m2 2.livada Podjaz 2638m2 3.livada Podjaz 500m2 4.livada Podjaz 1000m2 5.livada Zadublje 5560 m2 6.livada Brijeg 5960 m2 7.livada Podkućnica 800 m2 8.livada Podkućnica 850m2 9.šuma Podkućnica 3210m2	1.livada Podjaz 1650m2 2.livada Podjaz 2638m2 3.livada Podjaz 500m2 4.livada Podjaz 1000m2 5.livada Zadublje 5560 m2 6.livada Brijeg 5960 m2 7.livada Podkućnica 800 m2 8.livada Podkućnica 850m2 9.šuma Podkućnica 3210m2
5.	Broj zemljišta (stari i novi broj percele)	1.k.č2204/1 2.k.č2204/2 3.k.č.2204/4 4 k.č.2204/5 5.k.č.2188/3 6.k.č.2320/1 7.k.č.2321/2 8.k.č.2321/3 9.k.č.2318/3	1.k.č2204/1 2.k.č2204/2 3.k.č.2204/4 4 k.č.2204/5 5.k.č.2188/3 6.k.č.2320/1 7.k.č.2321/2 8.k.č.2321/3 9.k.č.2318/3	1.k.č2204/1 2.k.č2204/2 3.k.č.2204/4 4 k.č.2204/5 5.k.č.2188/3 6.k.č.2320/1 7.k.č.2321/2 8.k.č.2321/3 9.k.č.2318/3

6.	Vrsa/Oblik imovine i svojine)	Opštenarodna imovina	Opštenarodna imovina	Opštenarodna imovina
7.	Nosilac prava vlasništva	Opštenarodna imovina	Opštenarodna imovina	Opštenarodna imovina
8.	Nosilac prava raspolaganja	-	-	-
9.	Nosilac prava upravljanja	Državni sekretarijat za poslove narodne odbrane	Državni sekretarijat za poslove narodne odbrane	Državni sekretarijat za poslove narodne odbrane
10.	Nosilac prava korištenja	-	-	-
11.	Nosilac nekog drugog stvarnog prava	-	-	-
12.	Teret/Ograničenje	-	-	-
13.	Ostale	<i>stari premjer</i>	<i>stari premjer</i>	<i>stari premjer</i>

Politička općina/Opština: RUDO
Katastarska općina/opština: SP_SOKOLOVIĆI

091-0-RZ-002109
NAR I RZ BROJ: _____
ZK uložak: 79

Zemljišnoknjižni izvadak

A

Popisni list

Rb	Broj zemljišnog lista	OZNAKA NEKRETNINA	Površina			Primjedba
			ha	a	m ²	
1.	1/01	Pašnjak Stara kuća; Pašnjak ----- 08 00	----	08	00	Preuzeto dana 22.10.2007.god. iz ZK uložka broj 8 KO Sokolovići.
2.	1/02	Livada Bara; Livada ----- 89 10	----	89	10	Preuzeto dana 22.10.2007.god. iz ZK uložka broj 8 KO Sokolovići.
5.	1/03	Livada Do; Livada ----- 64 49	----	64	49	Preuzeto dana 22.10.2007.god. iz ZK uložka broj 8 KO Sokolovići.
6.	1/04	Mandra njiva; Njiva ----- 10 00	----	10	00	Preuzeto dana 22.10.2007.god. iz ZK uložka broj 8 KO Sokolovići.
7.	1/05	Oranica Mandra Oranica ----- 13 00	----	13	00	Preuzeto dana 22.10.2007.god. iz ZK uložka broj 8 KO Sokolovići.
8.	2/01	Mandra njiva; Njiva ----- 35 50	----	35	50	Preuzeto dana 22.10.2007.god. iz ZK uložka broj 8 KO Sokolovići.
9.	1/06	Njiva Podkućnica; Njiva ----- 07 00	----	07	00	Preuzeto dana 22.10.2007.god. iz ZK uložka broj 8 KO Sokolovići.
10.	1/07	Mandra Do; Livada ----- 06 00	----	06	00	Preuzeto dana 22.10.2007.god. iz ZK uložka broj 8 KO Sokolovići.
11.	1/08	Livada Do; Livada ----- 03 24	----	03	24	Preuzeto dana 22.10.2007.god. iz ZK uložka broj 8 KO Sokolovići.
12.	1/09	Livada Dol; Livada ----- 03 30	----	03	30	Preuzeto dana 22.10.2007.god. iz ZK uložka broj 8 KO Sokolovići.



4.	<p>Udio 1/14 u neprofitnom vlasništvu (RADONJIC (SVETIOZAR) BOSILJKA, Adresa: GOJAVA, JMBG: null 13. jana 1960 DN-342/60 Na osnovu nastupnog rješenja SReskog suda Višegrad, 13. marta 1958 O-397/57, uknjižuje se pravo vlasništva na 1/2 rekreativna u A Bradonjic Svetozara u korist: Zbogotke Bradonjic pok. Svetozara iz Gojave sa 1/14</p>	<p>Preuzeto dana 23.10.2007.god. iz ZK uloška broj 8 KO Sokolovići.</p>
5.	<p>Udio 1/14 u neprofitnom vlasništvu (RADONJIC (SVETIOZAR) MILAN, Adresa: GOJAVA; JMBG: null 13. jana 1960 DN-342/60 Na osnovu nastupnog rješenja SReskog suda Višegrad, 13. marta 1958 O-397/57, uknjižuje se pravo vlasništva na 1/2 rekreativna u A Bradonjic Svetozara u korist: Zbogotke Bradonjic pok. Svetozara iz Gojave sa 1/14</p>	<p>Preuzeto dana 23.10.2007.god. iz ZK uloška broj 8 KO Sokolovići.</p>
6.	<p>Udio 1/14 u neprofitnom vlasništvu (RADONJIC (SVETIOZAR) ZAGORKA, Adresa: GOJAVA; JMBG: null 13. jana 1960 DN-342/60 Na osnovu nastupnog rješenja SReskog suda Višegrad, 13. marta 1958 O-397/57, uknjižuje se pravo vlasništva na 1/2 rekreativna u A Bradonjic Svetozara u korist: Zbogotke Bradonjic pok. Svetozara iz Gojave sa 1/14</p>	<p>Preuzeto dana 23.10.2007.god. iz ZK uloška broj 8 KO Sokolovići.</p>
7.	<p>Udio 1/14 u neprofitnom vlasništvu (RADONJIC (SVETIOZAR) LJUBOMIR, Adresa: GOJAVA; JMBG: null 13. jana 1960 DN-342/60 Na osnovu nastupnog rješenja SReskog suda Višegrad, 13. marta 1958 O-397/57, uknjižuje se pravo vlasništva na 1/2 rekreativna u A Bradonjic Svetozara u korist: Zbogotke Bradonjic pok. Svetozara iz Gojave sa 1/14</p>	<p>Preuzeto dana 23.10.2007.god. iz ZK uloška broj 8 KO Sokolovići.</p>
8.	<p>Udio 1/14 u neprofitnom vlasništvu (JAKOVljević kod BRADONJIC (X) SLAVOJKA, Adresa: RUDO; JMBG: null 13. jana 1960 DN-342/60 Na osnovu nastupnog rješenja SReskog suda Višegrad, 13. marta 1958 O-397/57, uknjižuje se pravo vlasništva na 1/2 rekreativna u A Bradonjic Svetozara u korist: Zbogotke Bradonjic pok. Jakovljević iz Rudog sa 1/14</p>	<p>Preuzeto dana 23.10.2007.god. iz ZK uloška broj 8 KO Sokolovići.</p>

C Teretni list

Rbr	U P I S I	Iznos (KM)	Primjedba
1.	Bez tereta		Preuzeto dana 23.10.2007.god. iz ZK uloška broj 8 KO Sokolovići.

Potpis referenta: _____



Državni sud u Višegradu, Zemljišnoknjižni ured/Kancelarija 058/620 763

* Zvezdica pored broja parcelne znači da je plombirana, tj. postoji zahtjev/-i vezan za tu parcelu.

Strana 3 od 3

Politička općina/opština: RUDO
Katastarska općina/opština: SP_SOKOLOVIĆI

091-0-2209-002100
NAR i RZ BROJ: _____

ZK uložak: 83

Zemljišnoknjižni izvadak

A

Popisni list

Ostali upisi u ovom listu su ispušteni.

Rbr	Broj zemljišta (parcele)	OZNAKA NEKRETNINA	Površina			Primjedba
			ha	a	m ²	
16.	2217/2	Oranica Bara: Oranica ----- 31 90	----	31	90	Preuzeto dana 16.11.2007.god. iz ZK uložka broj 15 KO Sokolovići.

B

Vlasnički list

Rbr	UPISI	Primjedba
1.	Udio: 1/3 Tip:vlasništvo IVANOVIĆ (RADOVAN) ŽARKO. Adresa: SOKOLOVIĆI; JMB: null Pr.27 novembra 1937 DN-1213/37 Na osnovu odluke sres.načelstva u Višegradu od 18 avgusta 1937 br.11.927/37 uknjižuje se pravo vlasništva na nekretnine u A I u korist: Ivanovića RAdovanova Žarka iz Sokolovića sa 1/3	Preuzeto dana 19.11.2007.god. iz ZK uložka broj 15 KO Sokolovići.
2.	Udio: 1/3 Tip:vlasništvo IVANOVIĆ (VOJO) VASILIJE. Adresa: GOJAVA; JMB: null Pr.2.9.1975. DN-379/75 Na osnovu rješenja višegrad 26.6.1975. broj o-40/75, uknjižuje se pravo svojine na 1/3 u A Vojina Ivanovića u korist: Vasilija Ivanovića Vojinovog iz Gojave sa 1/3	Preuzeto dana 19.11.2007.god. iz ZK uložka broj 15 KO Sokolovići.
3.	Udio: 1/18 Tip:vlasništvo IVANOVIĆ rođ. TOTIĆ (X) ILINKA, Adresa: GOJAVA; JMB: null Pr.20.8 1976. DN-420/76 Na osnovu rješenja Višegrad 27.2.1975. broj O-156/74, uknjižuje se pravo svojine na 1/6 u A Ivanović Radomira u korist: Ivanović r. Totić Ilinke iz Gojave sa 1/18	Preuzeto dana 19.11.2007.god. iz ZK uložka broj 15 KO Sokolovići.
4.	Udio: 1/18 Tip:vlasništvo JANKOVIĆ rođ. IVANOVIĆ (X) MILENKA, Adresa: PARAGORA; JMB: null Pr.20.8.1976. DN-420/76 Na osnovu rješenja Višegrad 27.2.1975. broj O-156/74, uknjižuje se pravo svojine na 1/6 u A Ivanović Radomira u korist: Janković r.Ivanović Milenke iz Paragora sa 1/18	Preuzeto dana 19.11.2007.god. iz ZK uložka broj 15 KO Sokolovići

5.	Udio: 1/18 Tip: vlasništvo IVANOVIĆ (X) NOVKA, Adresa: GOJAVA; JMB: null Pr. 20. 8. 1976. DN-420/76 Na osnovu rješenja Višegrad 27.2.1975. broj O-156/74. uknjižuje se pravo svojine na 1/6 u A Ivanović Radomira u korist: Ivanović Novke iz Gojave sa 1/18	Preuzeto dana 19. 11. 2007. god. iz ZK uložka broj 15 KO Sokolovići.
----	--	---

C Teretni list

Rbr	UPISI	Iznos (KM)	Primjedba
	Nema tereta.		

Potpis referenta: _____



Politička općina/opština: RUDO
Katastarska općina/opština: SP_SOKOLOVIĆI

091-0-27002105
NAR i RZ BROJ: _____
ZK uložak: 87

Zemljišnoknjižni izvadak

A

Popisni list

Rbr	Broj zemljišta (parcele)	OZNAKA NEKRETNINA	Površina			Primjedba
			ha	a	m ²	
1.	3501/2	cesta k željeznici; Cesta ---- 01 86	----	01	86	Dana 06.12.2007. godine preuzeto iz Iskaza II KO Sokolovići.
2.	1811/2	željeznička pruga; Željeznička pruga 0009 75 15	0009	75	15	Dana 06.12.2007. godine preuzeto iz Iskaza II KO Sokolovići.
3.	2204/3	reservoir; reservoir ---- 00 92	----	00	92	Dana 06.12.2007. godine preuzeto iz Iskaza II KO Sokolovići.
4.	2205/3	reservoir; reservoir ---- 15 52	----	15	52	Dana 06.12.2007. godine preuzeto iz Iskaza II KO Sokolovići.
5.	2239/4	željeznička pruga; Željeznička pruga 0004 28 57	0004	28	57	Dana 06.12.2007. godine preuzeto iz Iskaza II KO Sokolovići.
6.	2271/2	željeznička pruga; Željeznička pruga ---- 06 16	----	06	16	Dana 06.12.2007. godine preuzeto iz Iskaza II KO Sokolovići.
7.	2273/2	željeznička pruga; Željeznička pruga ---- 05 80	----	05	80	Dana 06.12.2007. godine preuzeto iz Iskaza II KO Sokolovići.
8.	2629	željeznička pruga; Željeznička pruga 0026 86 04	0026	86	04	Dana 06.12.2007. godine preuzeto iz Iskaza II KO Sokolovići.
9.	2874	željeznička pruga neplodno; Željeznička pruga 0007 62 31	0007	62	31	Dana 06.12.2007. godine preuzeto iz Iskaza II KO Sokolovići.
10.	3492	željeznička pruga neplodno; Željeznička pruga 0006 12 56	0006	12	56	Dana 06.12.2007. godine preuzeto iz Iskaza II KO Sokolovići.
11.	3493/1	željeznička pruga neplodno; Željeznička pruga 0002 04 78	0002	04	78	Dana 06.12.2007. godine preuzeto iz Iskaza II KO Sokolovići.
12.	3493/4	njiva kod kuće; Njiva ---- 02 30	----	02	30	Dana 06.12.2007. godine preuzeto iz Iskaza II KO Sokolovići.
13.	3493/5	šuma Željeznička pruga; Šuma ---- 60 90	----	60	90	Dana 06.12.2007. godine preuzeto iz Iskaza II KO Sokolovići.



14.	3493/6	nepodno Željeznička pruga; Nepodno	0004	18	89	0004	18	89	Dana 06.12.2007. godine preuzeto iz Iskaza II KO Sokolovići.
15.	3493/7	Željeznička pruga zgrada i ekonomsko dvorište nepodno; Željeznička pruga	----	04	50	----	04	50	Dana 06.12.2007. godine preuzeto iz Iskaza II KO Sokolovići.

C

Teretni list

Rbr	UPISI	Iznos (KM)	Primjedba
	Nema tereta.		

Potpis referenta: _____



091-0-22-04-002103
 NAR i RŽ BROJ: _____

Politička općina/opština: RUDO
 Katastarska općina/opština: SP_SOKOLOVIĆI

ZK uložak: 96

Zemljišnoknjižni izvadak

A

Popisni list

Rbr	Broj zemljišta (parcela)	OZNAKA NEKRETNINA	Površina			Primjedba
			ha	a	m²	
1.	2251/2	Kućište sa dvorištem; Kućište sa dvorištem ----- 12 00	----	12	00	Dana 06.12.2007. godine preuzeto iz ZK.ul.br.12.KO Sokolovići.
2.	2194/2	livada Bara; Livada ----- 50 00	----	50	00	Dana 06.12.2007. godine preuzeto iz ZK.ul.br.12.KO Sokolovići.
3.	2251/4	pašnjak Pjeskuša; Pašnjak ----- 23 80	----	23	80	Dana 06.12.2007. godine preuzeto iz ZK.ul.br.12.KO Sokolovići.
4.	2251/1	njiva Pjeskuša; Njiva ----- 21 50	----	21	50	Dana 06.12.2007. godine preuzeto iz ZK.ul.br.12.KO Sokolovići.
5.	2251/1	Oranica Pjeskuša; Oranica ----- 25 30	----	25	30	Dana 06.12.2007. godine preuzeto iz ZK.ul.br.12.KO Sokolovići.
6.	2251/2	voćnjak Podkućnica; Voćnjak ----- 11 00	----	11	00	Dana 06.12.2007. godine preuzeto iz ZK.ul.br.12.KO Sokolovići.
7.	2251/1	Oranica Potok; Oranica 0001 05 00	0001	05	00	Dana 06.12.2007. godine preuzeto iz ZK.ul.br.12.KO Sokolovići.
8.	2251/2	Šikara Potok; Šikara ----- 16 00	----	16	00	Dana 06.12.2007. godine preuzeto iz ZK.ul.br.12.KO Sokolovići.
9.	2251/2	Vrt Dol; Vrt ----- 02 50	----	02	50	Dana 06.12.2007. godine preuzeto iz ZK.ul.br.12.KO Sokolovići.
10.	2251/2	neplodno Pjeskuša; Neplodno ----- 08 70	----	08	70	Dana 06.12.2007. godine preuzeto iz ZK.ul.br.12.KO Sokolovići.



B

Vlasnički list

Rbr	U P I S I	Primjedba
1.	<p>Udio: 1/15 Tip: Prava svojine Perović Vukobrat Vtorka Adresa: Sjeverin, JMB: ml Pr.15.3.1963. Dn. 272/63 Na osnovu nasljednog rješenja dto.Višegrad 14.11.1962. O:89/62 uknjiženo je pravo vlasništva na 1/3 nekretnina u AI Perišić Veljko u korist Vtorka i Perišić iz Sjeverina sa 1/15</p>	Dana 06.12.2007. godine preuzeto iz ZK.ul.br.12.KO Sokolovići.
2.	<p>Udio: 1/15 Tip: Prava svojine Perišić Vukobratomir, Adresa: Pančevo; JMB: ml Pr.15.3.1963. Dn. 272/63 Na osnovu nasljednog rješenja dto.Višegrad 14.11.1962. O:89/62 uknjiženo je pravo vlasništva na 1/3 nekretnina u AI Perišić Veljko u korist Ratomir i Vukobratomir Veljke iz Pančeva sa 1/15</p>	Dana 06.12.2007. godine preuzeto iz ZK.ul.br.12.KO Sokolovići.
3.	<p>Udio: 1/15 Tip: Prava svojine Perišić Vukobratomir, Adresa: Beograd; JMB: ml Pr.15.3.1963. Dn. 272/63 Na osnovu nasljednog rješenja dto.Višegrad 14.11.1962. O:89/62 uknjiženo je pravo vlasništva na 1/3 nekretnina u AI Perišić Veljko u korist Tikomira i Perišić u korist Veljke iz Beograda sa 1/15</p>	Dana 06.12.2007. godine preuzeto iz ZK.ul.br.12.KO Sokolovići.
4.	<p>Udio: 1/15 Tip: Prava svojine Hjevičević Borke Ljubinka, Adresa: Gojava; JMB: ml Pr.15.3.1963. Dn. 272/63 Na osnovu nasljednog rješenja dto.Višegrad 14.11.1962. O:89/62 uknjiženo je pravo vlasništva na 1/3 nekretnina u AI Perišić Veljko u korist Ljubinke i Perišić u korist Hjevičević iz Gojave sa 1/15</p>	Dana 06.12.2007. godine preuzeto iz ZK.ul.br.12.KO Sokolovići.
5.	<p>Udio: 1/15 Tip: Prava svojine Perišić (Veljko) Borke, Adresa: Gojava, JMB: ml Pr.15.3.1963. Dn. 272/63 Na osnovu nasljednog rješenja dto.Višegrad 14.11.1962. O:89/62 uknjiženo je pravo vlasništva na 1/3 nekretnina u AI Perišić Veljko u korist Borke i Perišić u korist Veljke iz Gojave sa 1/15</p>	Dana 06.12.2007. godine preuzeto iz ZK.ul.br.12.KO Sokolovići.
6.	<p>Udio: 1/3 Tip: Prava svojine Perišić (Vešković) (x) Marica, Adresa: Gojava; JMB: ml Pr.2.X.1964. Dn. 551/64 N.o. rješenja Višegrad 23.7.1964. O:245/63 uknjiženo je pravo svojine na 1/3 u A Perišić Save Radomira u korist: Marice Perišić Vešković iz Gojave sa 1/3</p>	Dana 06.12.2007. godine preuzeto iz ZK.ul.br.12.KO Sokolovići.
7.	<p>Udio: 1/24 Tip: Prava svojine Perišić (Radrović) (x) Milijana, Adresa: Gojava; JMB: ml Pr.19.6.1966. Dn. 472/68 N.o. rješenja Višegrad 6.5.1968. O:66/68 uknjiženo je pravo svojine na 1/3 u A Miladina Perišića u korist: Milijane Perišić Radrović iz Gojave sa 1/24</p>	Dana 06.12.2007. godine preuzeto iz ZK.ul.br.12.KO Sokolovići.



Osnovni list Višegradu. Zemljinoknjižni ured/Kancelarija 058/620 763

* Zvezdica pored zvezdice znači da je plombirana, tj. postoji zahtjev/-i vezan za tu parcelu.

Strana 2 od 3


8.	Udio u ... Prava svojine Perišić ... Adresa: Gojava, JMBG ... Pr.12 ... O:472/68 Na osn. ... 6.5.1968. O:66/68 uknjiženo je pravo svojine na 1/3 u A Miladina Perišića u korist: mldb ... Perišića Miladinovog iz Gojave sa 1/24	Dana 06.12.2007. godine preuzeto iz ZK.ul.br.12.KO Sokolovići.
9.	Udio u ... Prava svojine Perišić ... Adresa: Gojava; JMBG ... Pr.6 ... O:432/68 Na osn. ... kupnji Višegrad 21.11.1968. uknjiženo je pravo svojine na 1/8 u A Radisava Perišića u korist: Mila Perišića ... iz Gojave sa 1/4	Dana 06.12.2007 godine preuzeto iz ZK.ul.br.12.KO Sokolovići.

C

Teretni list

Rbr	UPISI	Iznos (KM)	Primjedba
1	Bez tereta		Dana 06.12.2007. godine preuzeto iz ZK.ul.br.12.KO Sokolovići.

Potpis referenta



Politička općina/opština: RUDO
 Katastarska općina/opština: SP_SOKOLOVIĆI

NAR i RZ BROJ: _____
 ZK uložak: 99

Zemljišnoknjižni izvadak

A

Popisni list

Rbr	Broj zemljišta (parcele)	OZNAKA NEKRETNINA	Površina			Primjedba
			ha	a	m²	
1.	2207	kućište sa dvorištem; Kućište sa dvorištem ----- 07 50	----	07	50	Dana 07.12.2007. godine preuzeto iz ZK.ul.br.16.KO Sokolovići.
2.	2200	oranica Podkućnica; Oranica ----- 35 00	----	35	00	Dana 07.12.2007. godine preuzeto iz ZK.ul.br.16.KO Sokolovići.
3.	2206	oranica Podkućnica; Oranica ----- 90 00	----	90	00	Dana 07.12.2007. godine preuzeto iz ZK.ul.br.16.KO Sokolovići.

B

Vlasnički list

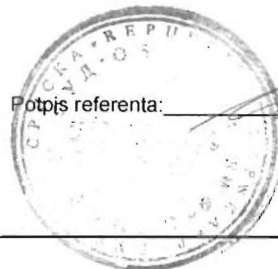
Rbr	U P I S I	Primjedba
1.	Udio: 1/1 Tip:vlasništvo OPŠTE NARODNA IMOVINA, Adresa: Sokolovići; JMB: null Pr.21.aprila 1954. Dn.br:91/54 Na osnovu pravomoćnog rješenja Narodnog odbora sreza u Višegradu od 3.2.1954. br.3141-VI/53 uknjiženo je pravo vlasništva na nekretnine u AI u korist: OPŠTE NARODNE IMOVINE.	Dana 07.12.2007. godine preuzeto iz ZK.ul.br.16.KO Sokolovići.

C

Teretni list

Rbr	U P I S I	Iznos (KM)	Primjedba
1.	Bez tereta.		Dana 07.12.2007. godine preuzeto iz ZK.ul.br.16.KO Sokolovići.

Potpis referenta: _____



SUD KOJI VODI JAVNU EVIDENCIJU(naziv,sjedište,kontakt-podaci,ovlašteno službeno lice)OSNOVNI SUD VIŠ2GRAD

Rbr.	PODACI O NEKRETNINAMA	31.12.1991.	18.03.2005.	Trenutno stanje
1.	Naziv političke opštine	RUDO	RUDO	RUDO
2.	Naziv katastarske opštine	SOKOLOVIĆI	SOKOLOVIĆI	SOKOLOVIĆI
3.	Broj zemljišnog uložka	16	16	99 el
4.	Oznaka nekretnine (opis i površina)	1.kućiste sa dvorištem 750 m2 2.oranica Podkućnica 3500m2 3. oranica Podkućnica 9000 m2	1.kućiste sa dvorištem 750 m2 2.oranica Podkućnica 3500m2 3. oranica Podkućnica 9000 m2	1.kućiste sa dvorištem 750 m2 2.oranica Podkućnica 3500m2 3. oranica Podkućnica 9000 m2
5.	Broj zemljišta (stari i novi broj parcele)	1.k.č. 2207 2.k.č.2200 3.k.č. 2206	1.k.č. 2207 2.k.č.2200 3.k.č. 2206	1.k.č. 2207 2.k.č.2200 3.k.č. 2206
6.	Vrsta/Oblik imovine i svojine)	Opštenerodna imovina	Opštenerodna imovina	Opštenerodna imovina
7.	Nosilac prava vlasništva	Opštenerodna imovina	Opštenerodna imovina	Opštenerodna imovina
8.	Nosilac prava raspolaganja	-	-	-
9.	Nosilac prava upravljanja	-	-	-
10.	Nosilac prava korištenja	-	-	-
11.	Nosilac nekog drugog stvarnog prava	-	-	-

12.	Teret/Ograničenje	-	-	-
13	Ostale	Nekretnine označene po st st er ^{er} om premjeru	Nekretnine označene po st st er ^{er} om premjeru	Nekretnine označene po st st er ^{er} om premjeru

Politička općina/opština: RUDO
 Katastarska općina/opština: SP_SOKOLOVIĆI

091-0-27-00211
 NAR i RZ BROJ: _____

ZK uložak: 100

Zemljišnoknjižni izvadak

A

Popisni list

Rbr	Broj zemljišta (parcele)	OZNAKA NEKRETNINA	Površina			Primjedba
			ha	a	m ²	
1.	2198/8	kućište sa dvorištem; Kućište sa dvorištem ---- 04 00	----	04	00	Dana 07.12.2007. godine preuzeto iz ZK.ul.br.17.KO Sokolovići.
2.	2198/9	vrt kod kuće; Vrt ---- 18 00	----	18	00	Dana 07.12.2007. godine preuzeto iz ZK.ul.br.17.KO Sokolovići.
3.	2199/1	oranica Podkućnica; Oranica 0001 41 20	0001	41	20	Dana 07.12.2007. godine preuzeto iz ZK.ul.br.17.KO Sokolovići.
4.	2199/2	livada Podkućnica; Livada ---- 06 80	----	06	80	Dana 07.12.2007. godine preuzeto iz ZK.ul.br.17.KO Sokolovići.

B

Vlasnički list

Rbr	UPISI	Primjedba
1.	Udio: 1/4 Tip: vlasništvo Arsić r. Bukva (Obrad) Jovanka, Adresa: Gojava; JMB: null Pr.10.6.1966. Dn:590/66 N.o. rješenja Višegrad 29.9.1965. O:137/65 uknjiženo je pravo svojine u A u korist: Jovanke Arsić r Bukva Obradove iz Gojave sa 1/4	Dana 07.12.2007. godine preuzeto iz ZK.ul.br.17.KO Sokolovići.
2.	Udio: 1/4 Tip: vlasništvo Arsić (Milenko) Mileva, Adresa: Gojava; JMB: null Pr.10.6.1966. Dn:590/66 N.o. rješenja Višegrad 29.9.1965. O:137/65 uknjiženo je pravo svojine u A u korist: Mileve Arsić Milenkove iz Gojave sa 1/4	Dana 07.12.2007. godine preuzeto iz ZK.ul.br.17.KO Sokolovići.

3.	Udio: 1/4 Tip: vlasništvo Arsić (Milenko) Janko. Adresa: Gojava; JMB: null Pr.10.6.1966. Dn.590/66 N.o. rješenja Višegrad 29.9.1965. O:137/65 uknjiženo je pravo svojine u A u korist: Janka Arsića Milenkovog iz Gojave sa 1/4	Dana 07.12.2007. godine preuzeto iz ZK ul.br.17.KO Sokolovići
4.	Udio: 1/24 Tip: vlasništvo Arsić (x) Draga Adresa: Gojava; JMB: null Pr.14.2.1994. Dn.1/94 Na osnovu pravosnažnog rješenja Osnovnog suda u Višegradu O:28/93 od 5.11.1993. uknjiženo je pravo vlasništva na 1/4 nekretnina u A listu Arsić Milenkova Momira u korist: supruga Arsić Drage iz Gojave sa 1/24	Dana 07.12.2007. godine preuzeto iz ZK ul.br.17.KO Sokolovići
5.	Udio: 4/72 Tip: vlasništvo Arsić (x) Milenko. Adresa: Gojava, JMB: null Pr.14.2.1994. Dn.1/94 Na osnovu pravosnažnog rješenja Osnovnog suda u Višegradu O:28/93 od 5.11.1993. uknjiženo je pravo vlasništva na 1/4 nekretnina u A listu Arsić Milenkova Momira u korist: sina Arsić Milenka iz Gojave sa 4/72	Dana 07.12.2007. godine preuzeto iz ZK ul.br.17.KO Sokolovići.
6.	Udio: 4/72 Tip: vlasništvo Arsić (x) Duško Adresa: Gojava; JMB: null Pr.14.2.1994. Dn.1/94 Na osnovu pravosnažnog rješenja Osnovnog suda u Višegradu O:28/93 od 5.11.1993. uknjiženo je pravo vlasništva na 1/4 nekretnina u A listu Arsić Milenkova Momira u korist: sina Arsić Duška iz Gojave sa 4/72	Dana 07.12.2007. godine preuzeto iz ZK ul.br.17.KO Sokolovići.
7.	Udio: 4/72 Tip: vlasništvo Arsić (x) Vula. Adresa: Gojava; JMB: null Pr.14.2.1994. Dn.1/94 Na osnovu pravosnažnog rješenja Osnovnog suda u Višegradu O:28/93 od 5.11.1993. uknjiženo je pravo vlasništva na 1/4 nekretnina u A listu Arsić Milenkova Momira u korist: Sina Arsić Vula iz Gojave sa 4/72	Dana 07.12.2007. godine preuzeto iz ZK ul.br.17.KO Sokolovići.
8.	Udio: 1/24 Tip: vlasništvo Lazović r Arsić (x) Vera, Adresa: Nepoznata; JMB: null Pr.14.2.1994. Dn.1/94 Na osnovu pravosnažnog rješenja Osnovnog suda u Višegradu O:28/93 od 5.11.1993. uknjiženo je pravo vlasništva na 1/4 nekretnina u A listu Arsić Milenkova Momira u korist: kćeri Lazović rođ Arsić Vere sa 1/24	Dana 07.12.2007. godine preuzeto iz ZK ul.br.17.KO Sokolovići.

C

Teretni list

Rbr	UPISI	Iznos (KM)	Primjedba
1.	Bez tereta		Dana 07.12.2007. godine preuzeto iz ZK ul.br.17.KO Sokolovići.



Osnovni sud u Višegradu, Zemljišnoknjižni ured/Kancelarija 058/620 763

* Zvezdica pored broja parcele znači da je plombrana, tj. postoji zantjev/-i vezan za tu parcelu.

Potpis referenta



Politička općina/opština: RUDO
 Katastarska općina/opština: SP_SOKOLOVIĆI

091-0-2200210
 NAR I RZ BROJ: _____

ZK uložak: 101

Zemljišnoknjižni izvadak

A

Popisni list

Rbr	Broj zemljišta (parcele)	OZNAKA NEKRETNINA	Površina			Primjedba
			ha	a	m ²	
1.	2198/6	kućište sa dvorištem; Kućište sa dvorištem	----	10	00	Dana 07.12.2007. godine preuzeto iz ZK.ul.br.18.KO Sokolovići.
2.	2198/7	vrf kod kuće, Vrt	----	14	60	Dana 07.12.2007. godine preuzeto iz ZK.ul.br.18.KO Sokolovići.
3.	2201	livada Brijeg; Livada	----	31	00	Dana 07.12.2007. godine preuzeto iz ZK.ul.br.18.KO Sokolovići.
4.	2202	oranica Brijeg; Oranica	----	35	00	Dana 07.12.2007. godine preuzeto iz ZK.ul.br.18.KO Sokolovići.
5.	2205/1	oranica Podkućnica; Oranica	----	90	38	Dana 07.12.2007. godine preuzeto iz ZK.ul.br.18.KO Sokolovići.
6.	2205/4	oranica Podkućnica; Oranica	----	03	60	Dana 07.12.2007. godine preuzeto iz ZK.ul.br.18.KO Sokolovići.

B

Vlasnički list

Rbr	UPISI	Primjedba
1.	Udio: 1/1 Tip.Prava svojine Raković r Rosić (x) Zorka, Adresa: Rudo; JMB: null Pr.4.3.1969. Dn:128/69 N.o. rješenja Višegrad 15.1.1969. broj O:128/69 uknjiženo je pravo svojine u A u korist: Zorke Rosić ud.Raković iz Rudog sa 1/1	Dana 07.12.2007. godine preuzeto iz ZK.ul.br.18.KO Sokolovići.

C

Teretni list



Rbr	UPISI	Iznos (KM)	Primjedba
1	Bez tereta		Dana 07.12.2007. godine preuzeto iz ZK.ul.br.18.KO Sokolovići.

Potpis referenta.



Osnovni sud u Visegradu, Zemljišnoknjizni ured/Kancelarija 058/620 763

* Zvezdica pored broja parcele znači da je plombirana, tj. postoji zahtjev/-i vezan za tu parcelu.

Strana 2 od 2

Politička općina/opština: RUDO
 Katastarska općina/opština: SP_SOKOLOVIĆI

091-0-22-002106
 NAR I RZ BROJ: _____
 ZK uložak. 102

Zemljišnoknjižni izvadak

A

Popisni list

Rbr	Broj zemljišta (parcele)	OZNAKA NEKRETNINA	Površina			Primjedba
			ha	a	m ²	
1.	2198/4	kućište sa dvorištem; Kućište sa dvorištem ---- 09 00	----	09	00	Dana 07.12.2007. godine preuzeto iz ZK.ul.br.19.KO Sokolovići.
2.	2198/1	oranica Podkućnica; Oranica ---- 24 60	----	24	60	Dana 07.12.2007. godine preuzeto iz ZK.ul.br.19.KO Sokolovići.
3.	2198/2	šljivik Podkućnica; šljivik ---- 04 60	----	04	60	Dana 07.12.2007. godine preuzeto iz ZK.ul.br.19.KO Sokolovići.
4.	2198/3	vrt Podkućnica, Vrt ---- 03 80	----	03	80	Dana 07.12.2007. godine preuzeto iz ZK.ul.br.19.KO Sokolovići.
5.	2198/5	vrt kod kuće; Vrt ---- 09 50	----	09	50	Dana 07.12.2007. godine preuzeto iz ZK.ul.br.19.KO Sokolovići.
6.	2203/1	oranica Lučica; Oranica ---- 72 40	----	72	40	Dana 07.12.2007. godine preuzeto iz ZK ul.br.19.KO Sokolovići.
7.	2203/2	livada Lučica; Livada ---- 22 40	----	22	40	Dana 07.12.2007. godine preuzeto iz ZK.ul.br.19.KO Sokolovići.

B

Vlasnički list


Rbr	U P I S I	Primjedba
-----	-----------	-----------

1.	Udio: 1/1 Tip vlasništvo PORODICA ROSIĆ. Adresa: Sokolovići br 19. JMB. null Primlj. 18 juna 1924. G 1121/24 Na osnovu Uredbe o upisu vlasnosti bivših kmetova na kmetovskim selištima Zbornik zakona i naredaba od 10.septembra 1919. broj 58. komad XXXVII uknjiženo je pravo vlasništva na nekretnine u AI u korist: PORODICE ROSIĆ k.br.19. iz Sokolovića.	Dana 07.12.2007. godine preuzeto iz ZK.ul.br 19 KO Sokolovići
----	--	---

C Teretni list

Rbr	UPISI	Iznos (KM)	Primjedba
1.	Bez tereta		Dana 07.12.2007. godine preuzeto iz ZK.ul.br.19.KO Sokolovići.

Potpis referenta:



091-0-27-002110

NAR I RZ BROJ: _____

Politička općina/opština: RUDO

Katastarska općina/opština: SP_SOKOLOVIĆI

ZK uložak: 655

Zemljišnoknjižni izvadak

A

Popisni list

Rbr	Broj zemljišta (par. br.)	OZNAKA NEKRETNINA	Površina			Primjedba
			ha	a	m²	
1.	219/1	livada Bara; Livada ----- 43 00	----	43	00	Dana 10.03.2008. godine preuzeto iz ZK.ul.br.436.KO Sokolovići.
2.	223/1	njiva Obarak; Njiva ----- 70 82	----	70	82	Dana 10.03.2008. godine preuzeto iz ZK.ul.br.436.KO Sokolovići.
3.	223/2	livada Obarak; Livada ----- 04 50	----	04	50	Dana 10.03.2008. godine preuzeto iz ZK.ul.br.436.KO Sokolovići.
4.	219/3	livada Bara; Livada ----- 35 10	----	35	10	Dana 10.03.2008. godine preuzeto iz ZK.ul.br.436.KO Sokolovići.
5.	219/4	livada Bara; Livada ----- 02 50	----	02	50	Dana 10.03.2008. godine preuzeto iz ZK.ul.br.436.KO Sokolovići.
6.	219/5	livada Bara; Livada ----- 03 00	----	03	00	Dana 10.03.2008. godine preuzeto iz ZK.ul.br.436.KO Sokolovići.
7.	223/3	livada Obarak; Livada ----- 04 18	----	04	18	Dana 10.03.2008. godine preuzeto iz ZK.ul.br.436.KO Sokolovići.
8.	223/4	livada Obarak; Livada ----- 07 50	----	07	50	Dana 10.03.2008. godine preuzeto iz ZK.ul.br.436.KO Sokolovići.
9.	223/5	njiva Obarak; Njiva ----- 04 00	----	04	00	Dana 10.03.2008. godine preuzeto iz ZK.ul.br.436.KO Sokolovići.
10.	223/6	livada Obarak; Livada ----- 05 50	----	05	50	Dana 10.03.2008. godine preuzeto iz ZK.ul.br.436.KO Sokolovići.



Osnovni sud u Višegradu, Zemljišnoknjižni ured/Kancelarija 058/620 763

* Zvijezdica porast broja u polju znači da je plombirana, tj. postoji zahtjev/-i vezan za tu parcelu

Strana 1 od 2

11.	228/75	neplodno Put; Neplodno	----	03	50	----	03	50	Dana 10.03.2008. godine preuzeto iz ZK ul.br.436.KO Sokolovići.
-----	--------	---------------------------	------	----	----	------	----	----	--


B Vlasnički list

Rbr	UPISI	Primjedba
1.	Udio: 1/1 Tip: Prava svojine Perišić Milica iz Anka Adresa: Gojava; JMB: niš Pr 16/13/1975. O: 414/75 N.o. rješenja: 23.4.1975. O broj: 134/75 uknjiženo je pravo svojine u A u korist: Perišić Milica Anka iz Gojave sa 1/1	Dana 10.03.2008. godine preuzeto iz ZK ul.br.436.KO Sokolovići

C Teretni list

Rbr	UPISI	Iznos (KM)	Primjedba
1	Bez tereta		Dana 10.03.2008. godine preuzeto iz ZK ul.br.436.KO Sokolovići.

Potpis referenta:



Osnovni sud u Sokolovići, Zemljišnoknjižni ured/Kancelarija 058/620 763

* Zvezdica pored broja upisa znači da je plombirana, tj. postoji zahtjev/-i vezan za tu parcelu.

Strana 2 od 2

Politička općina/opština: RUDO
Katastarska općina/opština: SP_SOKOLOVIĆI

091-0-RZ-09-002099
NAR I RZ BROJ: _____
ZK uložak: 582

Zemljišnoknjižni izvadak

A

Popisni list

Ostali upisi u ovom listu su ispušteni.

Rbr	Broj zemljišta (parcele)	OZNAKA NEKRETNINA	Površina			Primjedba
			ha	a	m ²	
452.	2304/21	šuma: Šuma 0001 47 00	0001	47	00	Dana 26.02.2008. godine preuzeto iz ZK.ul.br.349.KO Sokolovići.

B

Vlasnički list

Rbr	UPISI	Primjedba
1.	Udio: 1/1 Tip:vlasništvo OPŠTE NARODNA IMOVINA. Adresa. Sokolovići, JMB: null Pr.7.septembra 1948. Dn.br:102/48 Na osnovu čl.1a u vezi čl.7.tačka a Uredbe o knjiženju prava svojine na državnoj nepokretnoj imovini uknjižuje se pravo vlasništva u AI u korist: OPŠTENARODNEIMOVINE (Organ upravljanja je:M.N.O.Gaočići.)	Dana 29.02.2008. godine preuzeto iz ZK.ul.br.349.KO Sokolovići.

C

Teretni list

Rbr	UPISI	Iznos (KM)	Primjedba
1.	Bez tereta.		Dana 29.02.2008. godine preuzeto iz ZK.ul.br.349.KO Sokolovići.

Potpis referenta: _____



Politička općina/opština: RUDO
Katastarska općina/opština: SP_SOKOLOVIĆI

091-0-RZ-002112

NAR I RZ BROJ: _____

ZK uložak: 706

Zemljišnoknjižni izvadak

A

Popisni list

Rbr	Broj zemljišta (parcele)	OZNAKA NEKRETNINA	Površina			Primjedba
			ha	a	m ²	
1.	2197/1	livada Zanoge; Livada ---- 14 00	----	14	00	Dana 14.03.2008. godine preuzeto iz ZK.ul.br.482.KO Sokolovići.
2.	2197/1	oranica Zanoge; Oranica ---- 16 00	----	16	00	Dana 14.03.2008. godine preuzeto iz ZK.ul.br.482.KO Sokolovići.
3.	2197/3	oranica Oranica ---- 06 70	----	06	70	Dana 14.03.2008. godine preuzeto iz ZK ul.br.482.KO Sokolovići.

B

Vlasnički list

Rbr	UPISI	Primjedba
1.	Udio: 1/6 Tip:Prava svojine Novaković (Miladin) Gvozden. Adresa: Gojava; JMB: null Pr.11 juna 1936. Dn.423/36 N.o. uredbene isprave sres.suda u Višegradu od 10 juna 1936. O:2/35 uknjižuje se pravo vlasništva na 1/2 nekretnina u AI Pjevdjevića Mirovana u korist: Novakovića Miladinova Gvozdena iz Gojave sa 1/6	Dana 14.03.2008. godine preuzeto iz ZK.ul.br.482.KO Sokolovići.
2.	Udio: 1/6 Tip:Prava svojine Nešković i Novaković (x) Obrenija. Adresa: Gojava; JMB: null Pr.11 juna 1936. Dn.423/36 N.o. uredbene isprave sres.suda u Višegradu od 10 juna 1936. O:2/35 uknjižuje se pravo vlasništva na 1/2 nekretnina u AI Pjevdjevića Mirovana u korist: Nešković i Novaković Obrenije iz Gojave sa 1/6	Dana 14.03.2008. godine preuzeto iz ZK.ul.br.482.KO Sokolovići.



3.	<p>Udio: 1/6 Tip:Prava svojine Novaković (Radivoje) Nikola, Adresa: Gojava, JMB: null Pr.16.jula 1969 Dn 373/59 N.o. privremeno rješenja Sreskog suda u Višegradu od 26.9.1958. br.O:225/58 uknjiženo je pravo vlasništva na 1/6 nekretnina u A: Novaković Ratka u korist: Nikole Novakovića sina Radivoja -Ratka iz Gojave sa 1/6</p>	<p>Dana 14.03.2008. godine preuzeto iz ZK.ul.br.482.KO Sokolovići</p>
4.	<p>Udio: 1/12 Tip:Prava svojine Pjevčević (Milorad) Dragiša, Adresa: Gojava; JMB: null Pr.14.12.1981 Dn 600/81 N.o. rješenja Višegrad 30.10.1981 broj O:180/81 uknjiženo je pravo svojine na 1/4 nekretnina u A Milorada Pjevčevića u korist Dragiše Pjevčevića Miloradovog iz Gojave sa 1/12</p>	<p>Dana 14.03.2008. godine preuzeto iz ZK.ul.br.482.KO Sokolovići</p>
5.	<p>Udio: 1/4 Tip:Prava svojine BRADONJIC (BRANKO) RAJKO, Adresa: RUDO; JMB: null Pr.17.1.1985 Dn 329/83 Na osnovu rješenja Višegrad 28.3.1983. broj O-41/83, uknjižuje se pravo svojine na 1/4 nekretnina u A Bradonjića Branka u korist: Rajka Bradonjica Brankovog iz Rudog sa 1/4</p>	<p>Dana 14.03.2008. godine preuzeto iz ZK.ul.br.482.KO Sokolovići.</p>
6.	<p>Udio: 1/12 Tip:Prava svojine Trnjaković (Milenko) Milena, Adresa: Beograd; JMB: null Dn:70/01 Pr 19.10.01. Na osnovu ugovora o poklonu Ov:2154/01 od 18.8. 2001. na 1/12 nekretnina Milenka Pjevčevića uknjiženo je pravo svojine u korist Milene Trnjaković Pjevčević iz Beograda sa 1/12</p>	<p>Dana 14.03.2008. godine preuzeto iz ZK ul.br.482.KO Sokolovići.</p>
7.	<p>Udio: 2/84 Tip:Prava svojine Pjevčević (Arsić) Mileva, Adresa: Gojava; JMB: null Dn:14/03 Pr 4 3 2003 Na osnovu rješenja O:62/01 od 16.1.02. g. uknjiženo je pravo svojine na 1/12 nekretnina u A listu Pjevčević Radenka u korist: Pjevčević (Arsić) Mileve iz Rudog sa 2/84</p>	<p>Dana 14.03.2008. godine preuzeto iz ZK.ul.br.482.KO Sokolovići.</p>
8.	<p>Udio: 1/84 Tip:Prava svojine Pjevčević (Radenko) Dragan, Adresa: Bačka Palanka; JMB: null Dn:14/03 Pr 4 3 2003 Na osnovu rješenja O:62/01 od 16.1.02. g. uknjiženo je pravo svojine na 1/12 nekretnina u A listu Pjevčević Radenka u korist: Pjevčević Dragana Radenkova iz Bačke Palanke sa 1/84</p>	<p>Dana 14.03.2008. godine preuzeto iz ZK.ul.br.482.KO Sokolovići.</p>
9.	<p>Udio: 1/84 Tip:Prava svojine Pjevčević (Radenko) Dragoljub, Adresa: Rudo; JMB: null Dn:14/03 Pr 4 3 2003. Na osnovu rješenja O:62/01 od 16.1.02. g. uknjiženo je pravo svojine na 1/12 nekretnina u A listu Pjevčević Radenka u korist: Pjevčević Dragoljuba sina Radenkova iz Rudog sa 1/84</p>	<p>Dana 14.03.2008. godine preuzeto iz ZK.ul.br.482.KO Sokolovići.</p>



10.	Udio: 1/84 Tip: Prava svojine Pjevčević (Radenko) Radojko, Adresa: Rudog JMB: 0000 Dn: 14.03.2008. Na osnovu rješenja O:62/01 od 16.1.02. g. uknjiženo je pravo svojine na 1/12 nekretnina u A listu Pjevčević Radenka u korist Pjevčević Radojka sina Radenka iz Rudog sa 1/84	Dana 14.03.2008. godine preuzeto iz ZK. ul. br. 482. KO Sokolovići.
11.	Udio: 1/84 Tip: Prava svojine Pjevčević (Radenko) Slavenko, Adresa: Rudog JMB: 0000 Dn: 14.03.2008. Na osnovu rješenja O:62/01 od 16.1.02. g. uknjiženo je pravo svojine na 1/12 nekretnina u A listu Pjevčević Radenka u korist Pjevčević Radenkova Slavenka iz Rudog sa 1/84	Dana 14.03.2008. godine preuzeto iz ZK. ul. br. 482. KO Sokolovići.
12.	Udio: 1/84 Tip: Prava svojine Drobnjak Pjevčević (Radenko) Dragica, Adresa: Lazarevo. JMB: 0000 Dn: 14.03.2008. Na osnovu rješenja O:62/01 od 16.1.02. g. uknjiženo je pravo svojine na 1/12 nekretnina u A listu Pjevčević Radenka u korist Drobnjak od Pjevčević Dragice iz Lazareva sa 1/84	Dana 14.03.2008. godine preuzeto iz ZK. ul. br. 482. KO Sokolovići.

C Teretni list

Rbr	UPISI	Iznos (KM)	Primjedba
1.	Bez tereta		Dana 14.03.2008. godine preuzeto iz ZK. ul. br. 482. KO Sokolovići.

Potpis referenta: _____

