



(4)

**РЕПУБЛИКА СРПСКА**  
**РЕПУБЛИЧКА УПРАВА ЗА ГЕОДЕТСКЕ**  
**И ИМОВИНСКО-ПРАВНЕ ПОСЛОВЕ**  
**БАЊАЛУКА**  
**ПОДРУЧНА ЈЕДИНИЦА**  
**РОГАТИЦА**

Општина : РОГАТИЦА  
Катастарски срез : РОГАТИЦА  
Катастарска општина : Рогатица 1  
Број : 21.37-952.1-2-4047/2009  
Датум : 11.11.2009

На основу члана 32. Закона о премјеру и катастру непокретности ("Службени гласник Републике Српске", број 34/06), на захтјев ОХР-а-Канцеларија Високог представника из Сарајева, издаје се

## ЛИСТ НЕПОКРЕТНОСТИ - ИЗВОД

број: 1248 / 4

### А лист

Подаци о кориснику на земљишту			
Матични број	Индикације корисника на земљишту	Сједиште или пребивалиште и адреса	Дио посједа
0000001096346	ОПШТИНА РОГАТИЦА	РОГАТИЦА	1/1

Подаци о земљишту								
Број парцеле	Број зграде	План скица	Потес или улица и кућни бр.	Начин коришћења	Површина	Приход	СП	
							Основни	Полб.
965	3	1	16 55	СРПСКЕ СЛОГЕ УЛ.	Пословна зграда у ванпривреди	406	0.00	0/ 0
Укупно:						406	0.00	

### А1 лист

Подаци о кориснику на згради				
Матични број	Индикације корисника	Дио посједа	Број подул.	Примједба
0000001096346	Сједиште или пребивалиште и адреса ОПШТИНА РОГАТИЦА РОГАТИЦА	1/1	1	

Подаци о згради и посебним дијеловима зграде									
Број подул.	Број парцеле		Број зграде	Објекат Број улаза	ПДЗ Год. изг.	Начин коришћења Врста објекта и основ изградње	Површина Спратност	СП	
	Основни	Полб.						0/	0
1	965	3	1	1	985	Пословна зграда у ванпривреди 11 СТАЛНИ СА ДОЗВОЛОМ	406	0/	0
1				1	1	Посл.простор у ванприв.	668 ПР	0/	0
1				1	2	Посл.простор у ванприв.	117 1	0/	0

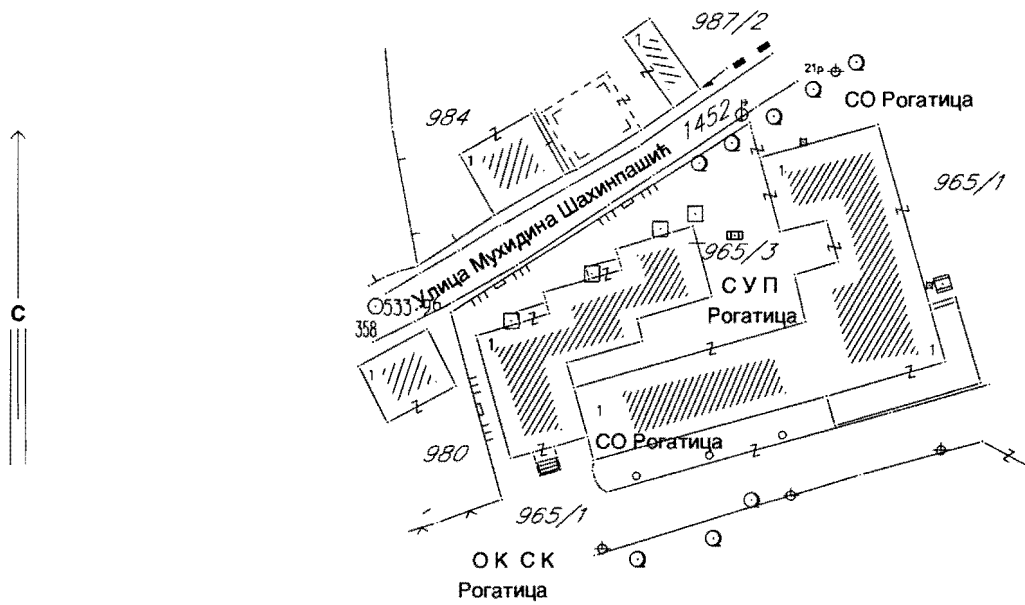
Накнада је ослобођена на основу члана 7. Закона о накнадама за коришћење података премјера и катастра некретнина ("Службени гласник РС", бр 19/96).

Шеф подручне јединице:

Подручна јединица: РОГАТИЦА

# КОПИЈА КАТАСТАРСКОГ ПЛАНА

Размјера 1: 1000



**Катастарски подаци:**

Број посједовног листа	Број парцеле		Култура и класа	Површина	Посједник
	Нови премјер	Стари премјер			
1248	965/3	-	посл.зг.у привреди	406	Општина Рогатица

Број протокола: 21.37/952-1-3-324/09

Мјесто и датум: Рогатица, 10.11.2009 год.

Израдио:

Петрић С.

Овјерава:

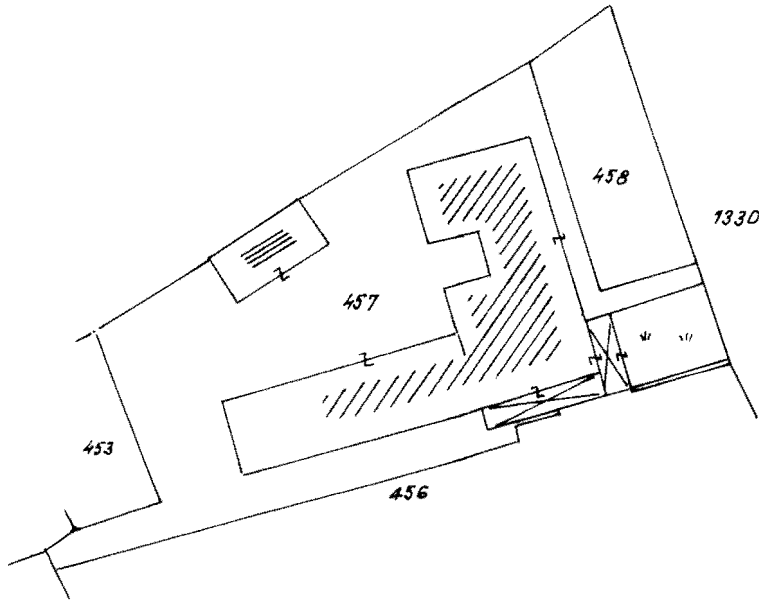
[Signature]

Подручна јединица *РОГАТИЦА*

# КОПИЈА КАТАСТАРСКОГ ПЛАНА

Размјера 1: *1000*

КОПИЈА КАТ. ПЛАНА СТАРОГ ПРЕМЈЕРА КОЈИ ЈЕ  
СТАВЉЕН ВАН СНАГЕ 2009. ГОД



### Катастарски подаци:

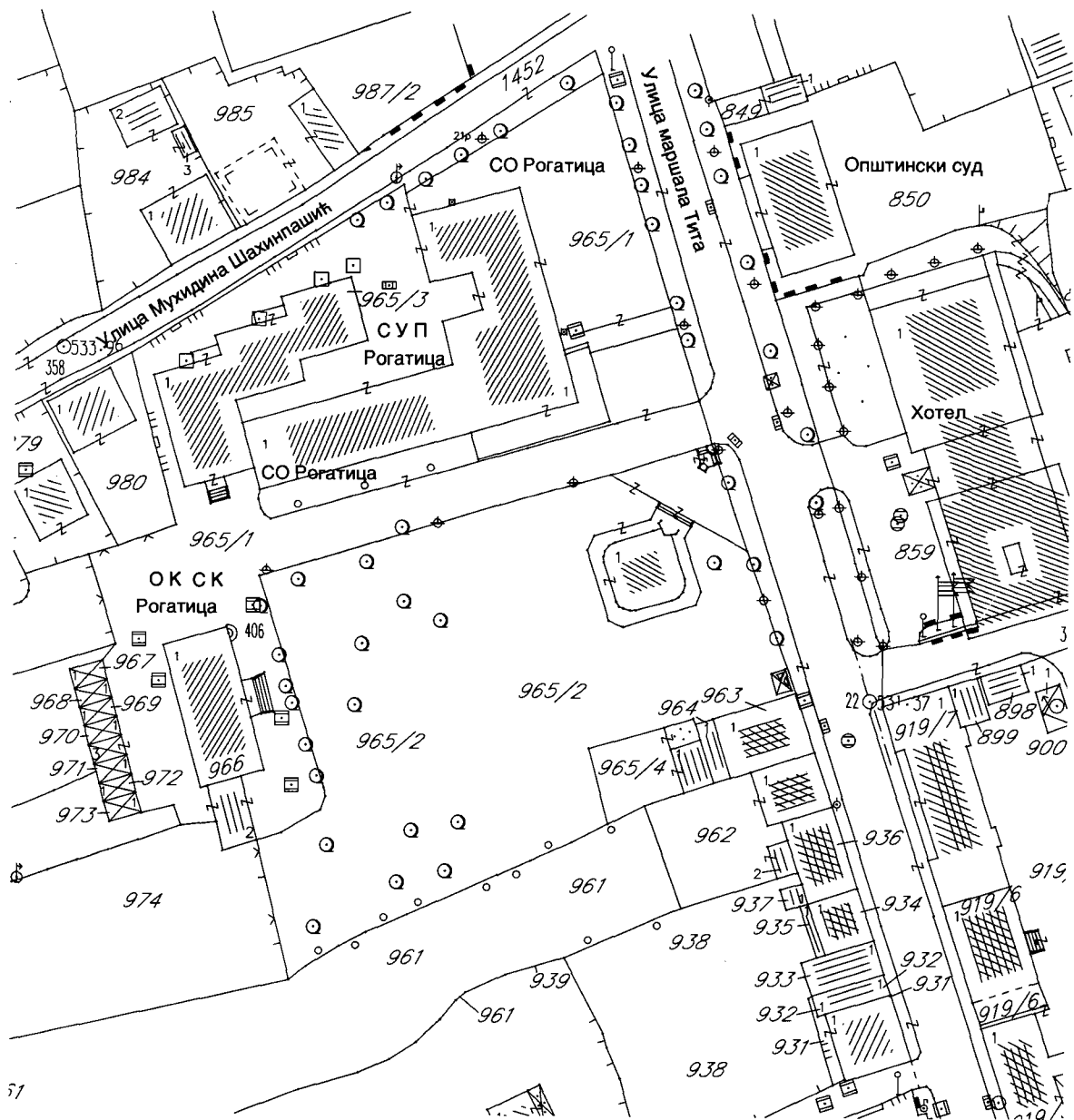
Број посједовног листа	Број парцеле		Култура и класа	м <sup>2</sup>	Посједник
	Нови премјер	Стари премјер			

Мјесто и датум: *РОГАТИЦА, 9. 11. 2009. ГОД*


Израдио:

*Р. БРАШКИЋ*

Овјерава:





Број парцеле	Број посјед. листа	Назив парцеле	Култура	Класа	Површина			Катастарски приход	Примједба
					ха	а	м <sup>2</sup>		
1	2	3	4	5	6			7	8
457	1433	ТИТОВА УЛИЦА НАРОДНИ ОДБОР	ЗГРАДЕ	-		10	11		ЗГРАДА ПОЛИЦИЈЕ НА ДИЈЕЛУ К.Ч. 457 -НИЈЕ УКЉУНА У КАТ. ПЛАН
			ДВОРИШТЕ	-		17	01		
631	1433	ЗГРАДА И ДВ.	ЗГРАДА	-		1	17		НА К.Ч. 631 НАЛАЗИ СЕ ЗГРАДА ФОНДА ЗДРАВСТВЕНОГ ОСИГ.
			ДВОРИШТЕ	-		5	89		
УКУПНО:						34	18		
УПИСАНИ ПОДАЦИ ОДГОВАРАЈУ ПОДАЦИМА КАТАСТРА									
ЗЕМЉИШТА НА ДАН 31. 12. 1991. ГОД.									
НАПОМЕНА: НА К.Ч. БР. 631 ПРОВЕЂЕНА ПРОМЈЕНА 2007. ГОД. - ЦИЈЕПАЊЕ									
НА К.Ч. БР. 631/1 И 631/2									
ИЗРАДИО: Р. ВРАШКИЋ									
РОГАТИЦА, 10. 11. 2009. ГОД.					ОБЈЕРАВА ШЕФ:				
									

ORGAN KOJI VODI JAVNU EVIDENCIJU (naziv, sjedište, kontakt-podaci, ovlašteno službeno lice):

РЕПУБЛИЧКА УПРАВА ЗА ГЕОДЕТСКЕ И ИМОВИНСКО-ПРАВНЕ ПОСЛУБЕ... БАЊА ЛУКА - ПОВРЛУНА ЈЕДИНИЦА РОГАТИЦА  
ОБЛАСТЕНО СЛУЖБЕНО ЛИЦЕ... РАЂА ЈМММБ.....

Rbr.	PODACI O NEKRETNINAMA (prema posljednjem stanju u katastru)	
1.	NAZIV POLITIČKE OPŠTINE / OPĆINE	РОГАТИЦА
2.	NAZIV KATASTARSKE OPŠTINE / OPĆINE	РОГАТИЦА I
3.	BROJ POSJEDOVNOG LISTA	ЛИСТ НЕПОКРЕТНОСТИ БР. 1248
4.	BROJ KATASTARSKE PARCELE (stari i novi premjer)	965/3 (НОВИ ПРЕМЈЕР), 457 ДИО (КО. РОГАТИЦА - ГРАЂ, СТАРИ ПР.)
5.	OZNAKA PARCELE	ЗГРАЂА ПОЛИЦИЈЕ
6.	POVRŠINA PARCELE	406 М <sup>2</sup>
7.	PODACI O POSJEDNIKU (i dio posjeda)	ОПШТИНА РОГАТИЦА 1/1
8.	OSTALE NAPOMENE	

\* није измјерено ЗК-9