



РЕПУБЛИКА СРПСКА
РЕПУБЛИЧКА УПРАВА ЗА ГЕОДЕТСКЕ
И ИМОВИНСКО-ПРАВНЕ ПОСЛОВЕ
БАЊАЛУКА

ПОДРУЧНА ЈЕДИНИЦА
РОГАТИЦА

Општина : РОГАТИЦА
 Катастарски срез : РОГАТИЦА
 Катастарска општина : Рогатица 1
 Број : 21.37-952.1-2-4129/2009
 Датум : 17.11.2009

На основу члана 32. Закона о премјеру и катастру непокретности ("Службени гласник Републике Српске", број 34/06), на захтјев ОХР-а - Канцеларија Високог представника из Сарајева, издаје се

ЛИСТ НЕПОКРЕТНОСТИ - ПРЕПИС

број: 741 / 0

А лист

Подаци о кориснику на земљишту			
Матични број	Индикације корисника на земљишту	Сједиште или пребивалиште и адреса	Део посједа
0000001096460	ОСНОВНИ СУД РОГАТИЦА	СРПСКЕ СЛОГЕ	1/1

Подаци о земљишту								
Број парцеле	Број зграде	План	Потес или	Начин коришћења	Површина	Приход	СП	
Основни	Подбр.	Скипа	улица и кућни бр.					
850		15	СРПСКЕ СЛОГЕ	Земљ. згр.ДПЗ,ДПО,СИЗ	767	0.00	0/	0
		55	СРПСКЕ СЛОГЕ					
	1	15	СРПСКЕ СЛОГЕ	Зграда ДПЗ,ДПО,СИЗ	237	0.00	0/	0
		55						
Укупно:					1004	0.00		

А1 лист

Подаци о кориснику на згради				
Матични број	Индикације корисника	Део посједа	Број подул.	Примједба
	Сједиште или пребивалиште и адреса			
0000001096460	ОСНОВНИ СУД РОГАТИЦА СРПСКЕ СЛОГЕ	1/1	1	

Подаци о згради и посебним дјеловима зграде								
Број подул.	Број парцеле		Број зграде	Објект	ПДЗ	Начин коришћења	Површина	СП
	Основни	Подбр.						
1	850		1		956	Зграда ДПЗ,ДПО,СИЗ 11 СТАЛНИ СА ДОЗВОЛОМ	237	0/ 0
1					1	Помоћне просторије	173	0/ 0
1					2	Посл.простор у ванприв.	173	0/ 0
1					3	Посл.простор у ванприв.	191	0/ 0
1					4	Посл.простор у ванприв.	189	0/ 0
							2	

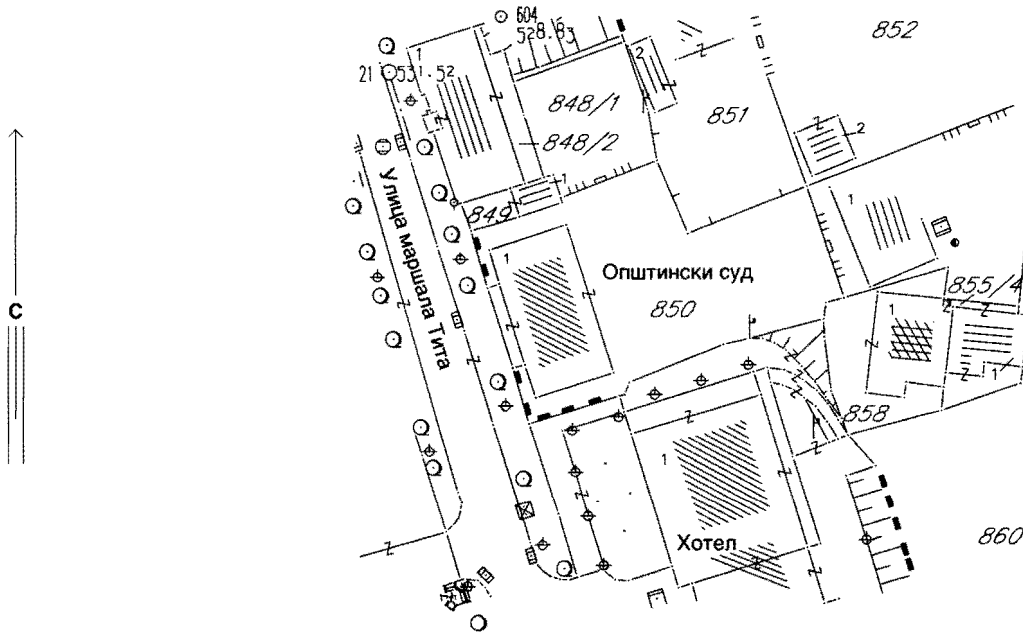
Накнада је ослобођена на основу члана 7. Закона о накнадама за коришћење података премјера и катастра некретнина ("Службени гласник РС", бр 19/96).

Шеф подручне јединице:

Подручна јединица: РОГАТИЦА

КОПИЈА КАТАСТАРСКОГ ПЛАНА

Размјера 1: 1000



Катастарски подаци:

Број посједовног листа	Број парцеле		Култура и класа	Површина	Посједник
	Нови премјер	Стари премјер			
741	850	-	земљ.зг.ДПЗ,ДПО,СИЗ	767	Основни суд Рогатица
741	850	-	зграда ДПЗ,ДПО,СИЗ	237	

Број протокола: 21.37/952-1-3-328/09

Мјесто и датум: Рогатица, 16.11.2009 год.

Израдио:

Петрић С.

Овјерава:

[Signature]

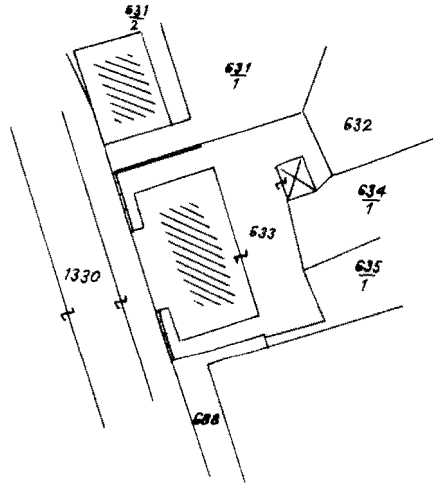
Подручна јединица *РОГАТИЦА*



КОПИЈА КАТАСТАРСКОГ ПЛАНА

Размјера 1: *1000*

*КОПИЈА КАТ. ПЛАНА СТАРОГ ПРЕМЈЕРА КОЈИ ЈЕ
СТАВЉЕН ВАЖ СНАГЕ 2005. ГОД.*



Катастарски подаци:

Број посједовног листа	Број парцеле		Култура и класа	м ²	Посједник
	Нови премјер	Стари премјер			

Мјесто и датум: *17. 11. 2009. ГОД.*

Израдио:

Р. ВРАЏКИЋ

Овјерава:

ORGAN KOJI VODI JAVNU EVIDENCIJU (naziv, sjedište, kontakt-podaci, ovlašteno službeno lice):

РЕПУБЛИЧКА УПРАВА ЗА ГЕОДЕТСКЕ И ИМОВИНСКО-ПРАВНЕ ПОСЛОВЕ, БАЉА ЛУКА, ПОФРУЧНА ЈЕЗИНИЦА РОГАТИЦА
ОВЛАШТЕНО СЛУЖБЕНО ЛИЦЕ..... РАЂА ЛИМИБ.....

Rbr.	PODACI O NEKRETNINAMA (prema posljednjem stanju u katastru)	
1.	NAZIV POLITIČKE OPŠTINE / OPĆINE	РОГАТИЦА
2.	NAZIV KATASTARSKE OPŠTINE / OPĆINE	РОГАТИЦА I
3.	BROJ POSJEDOVNOG LISTA	ЛИСТ НЕПОКРЕТНОСТИ БР. 741
4.	BROJ KATASTARSKE PARCELE (stari i novi premjer)	850 К.О. РОГАТИЦА I (НОВИ ПРЕМЈЕР) 633 К.О. РОГАТИЦА - ГРАЂ (СТАРИ ПРЕМЈЕР)
5.	OZNAKA PARCELE	ЗГРАЂА ОСНОВНОГ СУЂА
6.	POVRŠINA PARCELE	1004 М ²
7.	PODACI O POSJEDNIKU (i dio posjeda)	ОСНОВНИ СУЂ РОГАТИЦА
8.	OSTALE NAPOMENE	

Politička općina/opština: **ROGATICA**
Katastarska općina/opština: **ROGATICA 1**

091-0-RZ-09-002095
NAR i RZ BROJ: _____
ZK uložak: **736**

Zemljišnoknjižni izvadak

A

Popisni list

Rbr	Broj zemljišta (parcele)	OZNAKA NEKRETNINA	Površina			Primjedba
			ha	a	m²	
1.	850/0	SRPSKE SLOGE Zemlj. zgr.DPZ,DPO,SIZ Zgrada DPZ,DPO,SIZ	----	10	04	
		--- 07 67 --- 02 37				

B


Vlasnički list

Rbr	UPISI	Primjedba
1.	Udio: 1/1 Tip:Prava raspolaganja DRŽAVNA SVOJINA, Adresa: ; JMB: 0000001096346	
3.	Udio: 1/1 Tip:Prava raspolaganja OSNOVNI SUD ROGATICA, Adresa: ; JMB: 0000001096460 Pr.07.07.2006 091-0-DN-06-000 464 Na osnovu Riješenja Komisije za izlaganje podataka o nekretninama i utvrđivanje prava na nekretninama SO-e Rogatica broj 04/019-951-713/01 od 04.10.2001.god.uknjižuje se pravo raspolaganja na objektu na parceli k.č.850/0 u korist: OSNOVNI SUD ROGATICA iz Rogatice sa 1/1	

C

Teretni list

Rbr	UPISI	Iznos (KM)	Primjedba
1.	Pr.07.07.2006 091-0-DN-06-000 464 Na osnovu Riješenja Komisije za izlaganje podataka o nekretninama i utvrđivanje prava na nekretninama SO-e Rogatica broj 04/019-951-713/01 od 04.10.2001.god.uknjižuje se pravo korišćenja zemljišta na parceli k.č.850/0 u korist: OSNOVNI SUD ROGATICA iz Rogatice sa 1/1		



Potpis referenta: _____

Andrić



SUD / ORGAN KOJI VODI JAVNU EVIDENCIJU (naziv, sjedište, kontakt-podaci, ovlašteno službeno lice): OSNOVNI SUD VIŠEGRAD

Rbr.	PODACI O NEKRETNINAMA	31.12.1991.	18.03.2005.	Trenutno stanje
1.	NAZIV POLITIČKE OPŠTINE / OPĆINE	ROGATICA	ROGATICA	ROGATICA
2.	NAZIV KATASTARSKE OPŠTINE / OPĆINE	ROGATICA 1	ROGATICA 1	ROGATICA 1
3.	BROJ ZEMLJIŠNO-KNJIŽNOG ULOŠKA	736	736	736
4.	OZNAKA NEKRETNINA (opis i površina)	Državna svojina	Državna svojina	Državna svojina
5.	BROJ ZEMLJIŠTA (stari i novi broj parcele)	850	850	850
6.	VRSTA / OBLIK IMOVINE / SVOJINE			Osnovni sud Rogatica
7.	NOSILAC PRAVA VLASNIŠTVA			
8.	NOSILAC PRAVA RASPOLAGANJA			
9.	NOSILAC PRAVA UPRAVLJANJA			
10.	NOSILAC PRAVA KORIŠTENJA			Osnovni sud Rogatica
11.	NOSILAC NEKOG DRUGOG STVARNOG PRAVA			
12.	TERETI I OGRANIČENJA			
13.	OSTALE NAPOMENE			