

DA P10



РЕПУБЛИКА СРПСКА
РЕПУБЛИЧКА УПРАВА ЗА ГЕОДЕТСКЕ
И ИМОВИНСКО-ПРАВНЕ ПОСЛОВЕ
БАЊАЛУКА
ПОДРУЧНА ЈЕДИНИЦА
РОГАТИЦА

Општина : РОГАТИЦА
 Катастарски срез : РОГАТИЦА
 Катастарска општина : Рогатица 1
 Број : 21.37-952.1-2-4049/2009
 Датум : 11.11.2009

На основу члана 32. Закона о премјеру и катастру непокретности ("Службени гласник Републике Српске", број 34/06), на захтјев ОХР-а - Канцеларија Високог представника из Сарајева, издаје се

ЛИСТ НЕПОКРЕТНОСТИ - ПРЕПИС

број: 1343 / 1

А лист

Подаци о кориснику на земљишту			
Матични број	Индикације корисника на земљишту	Сједиште или пребивалиште и адреса	Дио посједа
0000001834134	ФОНД ЗА ПИО РС ФИЛИЈАЛА И.САРАЈЕВО	РОГАТИЦА	51/284

Подаци о земљишту								
Број парцеле	Број зграде	План	Потес или	Начин коришћења	Површина	Приход	СП	
Основни	Подбр.	Скица	улица и кућни бр.					
712	3	1	16 46	ТРГ ОСЛОБОДИЛАЦА	Посл.зграда у привреди	290	0.00	197/ 2009
Укупно:						290	0.00	

А1 лист

Подаци о кориснику на згради				
Матични број	Индикације корисника	Дио посједа	Број подул.	Примједба
Сједиште или пребивалиште и адреса				
0000001834134	ФОНД ЗА ПИО РС ФИЛИЈАЛА И.САРАЈЕВО РОГАТИЦА	1/1	3	

Подаци о згради и посебним деловима зграде								
Број подул.	Број парцеле	Број зграде	Објекат	ПДЗ	Начин коришћења	Површина	СП	
Основни	Подбр.		Број улаза	Год. изг.	Врста објекта и основ изградње	Спратност		
3	712	3	1	3	Посл.простор у ванприв.	51 ПР	197/	2009

Накнада је ослобођена на основу члана 7. Закона о накнадама за коришћење података премјера и катастра некретнина ("Службени гласник РС", бр 19/96).

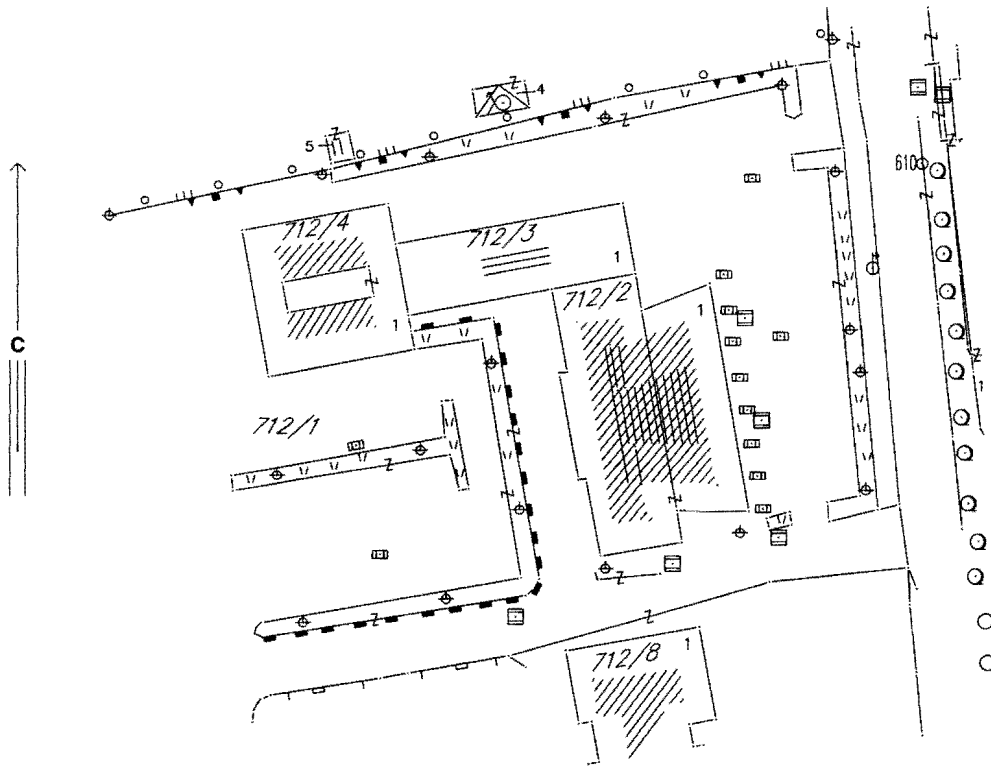
Шеф подручне јединице:

[Signature]

Подручна јединица: РОГАТИЦА

КОПИЈА КАТАСТАРСКОГ ПЛАНА

Размјера 1: 1000



Катастарски подаци:

Број посједовног листа	Број парцеле		Култура и класа	Површина	Посједник
	Нови премјер	Стари премјер			
1343	712/3		посл.зг.у привр.	290	Фонд за ПИО РС Филијала И.Сарајево и др.

Број протокола: 21.37/952-1-3-32609

Мјесто и датум: Рогатица, 10.11.2009 год.

Израдио:

Tejovak C.

Овјерава:

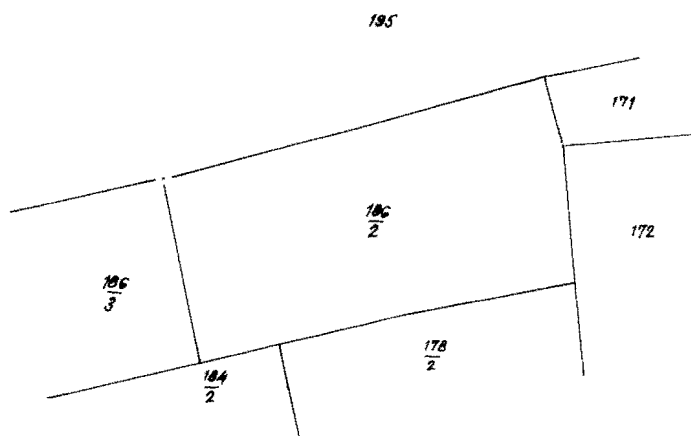
[Signature]

Подручна јединица РОГАТИЦА



КОПИЈА КАТАСТАРСКОГ ПЛАНА

Размјера 1:1000



Катастарски подаци:

Број посједовног листа	Број парцеле		Култура и класа	m ²	Посједник
	Нови премјер	Стари премјер			

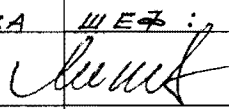
Мјесто и датум: РОГАТИЦА, 10. 11. 2009.

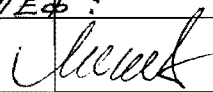
Израдио:


Р. ВРАШКИЋ

Овјерава:

[Signature]

Број парцеле	Број посјед. листа	Назив парцеле	Култура	Класа	Површина			Катастарски приход	Примједба
					ха	а	м ²		
1	2	3	4	5	6			7	8
$\frac{186}{2}$	1410	ОВЛАГНИЈА	ЊИВА	1		13	35		
УПИСАНИ ПОДАЦИ ОДГОВАРАЈУ ПОДАЦИМА КАТАСТРА									
ЗЕМЉИШТА НА ДАН 31. 12. 1991. ГОД.									
КАТАСТАР ЗЕМЉИШТА СТАВЉЕН ВАЖ СНАГЕ 2009. ГОД.									
ПРОМЈЕНЕ НАЗИВА КОРИСНИКА ПРОВЕДЕНЕ 1999 И 2007. ГОД.									
ИЗРАДИО: Р. ДРАШКИЋ									
РОГАТИЦА, 10. 11. 2009. ГОД. ОБЈЕРАВА ШЕФ:									
									

Број парцеле	Број посјед. листа	Назив парцеле	Култура	Класа	Површина			Катастарски приход	Примједба
					ха	а	м ²		
1	2	3	4	5	6			7	8
<u>186</u> 2	1410	ОБЛАГИЈА	ЊИВА	1		13	35		
УПИСАНИ ПОДАЦИ ОДГОВАРАЈУ ПОДАЦИМА КАТАСТРА									
ЗЕМЉИШТА ОД 1999. ГОД.									
КАТАСТАР ЗЕМЉИШТА СТАВЉЕН ВАН СНАГЕ 2009. ГОД.									
ИЗРАДИО: Р. ВРАШКИЋ									
РОГАТИЦА, 10. 11. 2009. ГОД. ОБЈЕРАВА ШЕФ:									
									

Број парцеле	Број посјед. листа	Назив парцеле	Култура	Класа	Површина			Катастарски приход	Примједба
					ха	а	м ²		
1	2	3	4	5	6			7	8
$\frac{186}{2}$	1410	ОВЛАГИНА	ЊИВА	1		13	35		
УПИСАНИ ПОДАЦИ ОДГОВАРАЈУ ПОДАЦИМА КАТАСТРА									
ЗЕМЉИШТА ОД 2007. ГОД.									
КАТАСТАР ЗЕМЉИШТА СТАВЉЕН ЗАЧ СНАГЕ 2009. ГОД.									
ИЗРАДИО Р. БРАШКИЋ									
РОГАТИЦА, 10. 11. 2009. ГОД.					ОБЈЕРИВА ШЕЋ:				
									

ORGAN KOJI VODI JAVNU EVIDENCIJU (naziv, sjedište, kontakt-podaci, ovlašteno službeno lice):

..... Р.У.Г.И.П.П..... БАЊА ЛУКА..... ПОДРУЧНА ЈЕДИНИЦА..... РОГАТИЦА.....
 ОВЛАШТЕНО СЛ. ЛИЦЕ..... РАДА ЛИМИБ.....

Rbr.	PODACI O NEKRETNINAMA (prema posljednjem stanju u katastru)	
1.	NAZIV POLITIČKE OPŠTINE / OPĆINE	РОГАТИЦА
2.	NAZIV KATASTARSKE OPŠTINE / OPĆINE	РОГАТИЦА I
3.	BROJ POSJEDOVNOG LISTA	ЛИСТ НЕПОКРЕТНОСТИ БР. 1343
4.	BROJ KATASTARSKE PARCELE (stari i novi premjer)	712/3 (НОВИ ПР. К.О. РОГАТИЦА I), 186/2 ДИО (К.О. РОГАТИЦА-ГРАД СТАРИ ПРЕМЈ.)
5.	OZNAKA PARCELE	ФОНД ЗА ПИО Р.С. ФИЛИЈАЛА ИСТ. САРАЈЕВО
6.	POVRŠINA PARCELE	290 М ²
7.	PODACI O POSJEDNIKU (i dio posjeda)	ФОНД ЗА ПИО Р.С. ФИЛИЈАЛА ИСТ. САРАЈЕВО 51 ДИО 284
8.	OSTALE NAPOMENE	

* nije upostavljen EK-9