

1

BA
11.11.2009



РЕПУБЛИКА СРПСКА
РЕПУБЛИЧКА УПРАВА ЗА ГЕОДЕТСКЕ
И ИМОВИНСКО-ПРАВНЕ ПОСЛОВЕ
БАЊАЛУКА
ПОДРУЧНА ЈЕДИНИЦА
РОГАТИЦА

Општина : РОГАТИЦА
Катастарски срез : РОГАТИЦА
Катастарска општина : Рогатица 1
Број : 21.37-952.1-2-4048/2009
Датум : 11.11.2009

На основу члана 32. Закона о премјеру и катастру непокретности ("Службени гласник Републике Српске", број 34/06), на захтјев ОХР-а - Канцеларија Високог представника из Сарајева, издаје се

ЛИСТ НЕПОКРЕТНОСТИ - ПРЕПИС

број: 1078 / 0

А лист

Подаци о кориснику на земљишту			
Матични број	Индикације корисника на земљишту	Сједиште или пребивалиште и адреса	Део посједа
0000001778854	ФОНД ЗДРАВ.ОС.РС.ФИЛИЈАЛА И.САРАЈЕВО	Рогатица	1/1

Подаци о земљишту								
Број парцеле	Број зграде		План Скина	Потес или удина и кућни бр.	Начин коришћења	Површина	Приход	СП
	Основни	Подбр.						
848	2		15 55	СРПСКЕ СЛОГЕ	Земљ. згр,ДПЗ,ДПО,СИЗ	58	0.00	0/ 0
		1	15 55	СРПСКЕ СЛОГЕ	Зграда ДПЗ,ДПО,СИЗ	198	0.00	0/ 0
Укупно:						256	0.00	

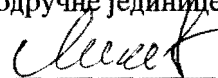
А1 лист

Подаци о кориснику на згради				
Матични број	Индикације корисника	Део посједа	Број подул.	Примједба
0000001778854	Сједиште или пребивалиште и адреса ФОНД ЗДРАВ.ОС.РС.ФИЛИЈАЛА И.САРАЈЕВО Рогатица	1/1	1	

Подаци о згради и посебним дјеловима зграде								
Број подул.	Број парцеле		Број зграде	Објект Број улаза	ПДЗ Год. изг.	Начин коришћења Врста објекта и основ изградње	Површина Спратност	СП
	Основни	Подбр.						
1	848	2	1		965	Зграда ДПЗ,ДПО,СИЗ 11 СТАЛНИ СА ДОЗВОЛОМ	198	0/ 0
1					1	Пом.посл.пр.у ванприв.	30 СТ	0/ 0
1					2	Посл.простор у ванприв.	45 СТ	0/ 0
1					3	Посл.простор у ванприв.	151 ПР	0/ 0
1					4	Посл.простор у ванприв.	154 1	0/ 0
1					5	Посл.простор у ванприв.	95 ПК	0/ 0

Накнада је ослобођена на основу члана 7. Закона о накнадама за коришћење података премјера и катастра некретнина ("Службени гласник РС", бр 19/96).

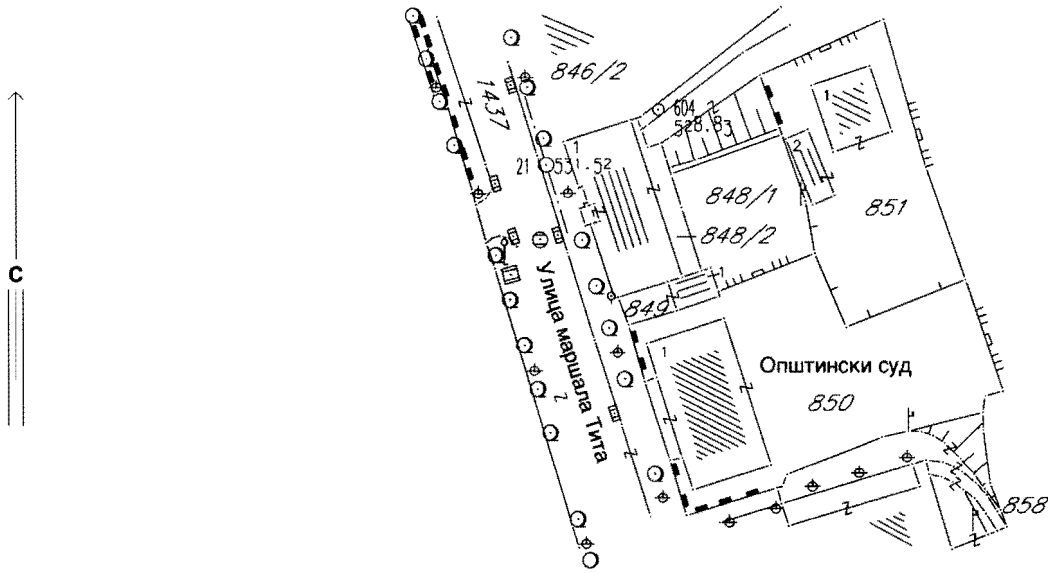
Шеф подручне јединице:



Подручна јединица: РОГАТИЦА

КОПИЈА КАТАСТАРСКОГ ПЛАНА

Размјера 1: 1000



Катастарски подаци:

Број посједовног листа	Број парцеле		Култура и класа	Површина	Посједник
	Нови премјер	Стари премјер			
1078	848/2	-	земљ.зг.ДПЗ,ДПО,СИЗ	58	Фонд здр.ос.РС Фил.И.Сарајево и др.
			зг.ДПЗ,ДПО,СИЗ	198	

Број протокола: 21.37/952-1-3-32/09

Мјесто и датум: Рогатица, 10.11.2009 год.

Израдио:

Teupant C.

Овјерава:

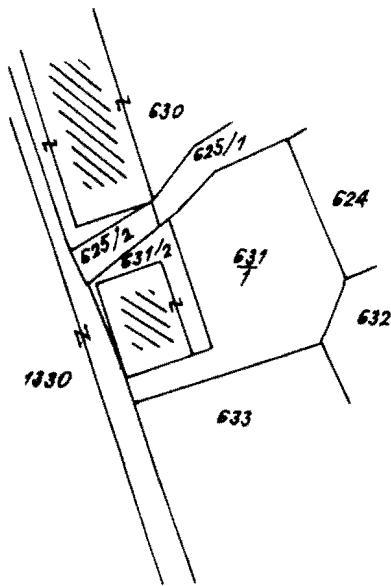
[Signature]

Подручна јединица: *РОГАТИЦА*

КОПИЈА КАТАСТАРСКОГ ПЛАНА

Размјера 1: *1000*

КОПИЈА КАТ. ПЛАНА СТАРОГ ПРЕМЈЕРА КОЈИ ЈЕ
СТАРИЈИ ВАН СНАГЕ 2009. ГОД.



Катастарски подаци:

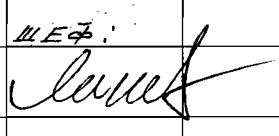
Број посједовног листа	Број парцеле		Култура и класа	м ²	Посједник
	Нови премијер	Стари премијер			


Мјесто и датум: *РОГАТИЦА, 9.11.2009.*

Изradio:

Осјерала:

Р. АСАНИЌИЋ

Број парцеле	Број посјед. листа	Назив парцеле	Култура	Класа	Површина			Катастарски приход	Примједба
					ха	а	м ²		
1	2	3	4	5	6			7	8
457	1433	ТИТОВА УЛ. НАРОДНИ ОБОР	ЗГРАДЕ	-		10	11		
			ЉВОРИШТЕ	-		17	01		
631/1	1433	ЗГРАДА И ЉВ.	НЕПЛОДНО	-		5	21		
631/2	1433	- -	ЗГРАДА	-		1	17		
			ЉВОРИШТЕ	-			68		
УКУПНО:						34	18		
УПИСАНИ ПОДАЦИ ОДГОВАРАЈУ ПОДАЦИМА КАТАСТРА									
ЗЕМЉИШТА ОД 2007. ГОД.									
ИЗРАДИО		Р. ДРАЖИЊИЋ							
РОГАТИЦА,		10. 11. 2009. ГОД.				ОБЈЕРАВА ШЕФ:			
									

Број парцеле	Број посјед. листа	Назив парцеле	Култура	Класа	Површина			Катастарски приход	Примједба
					ха	а	м ²		
1	2	3	4	5	6			7	8
457	1433	ТИТОВА УЛИЦА НАРОДНИ ОДБОР	ЗГРАДЕ	—		10	11		
			ЉВОРИШТЕ	—		17	01		
631	1433	ЗГРАДА И ДВ.	ЗГРАДА	—		1	17		
			ЉВОРИШТЕ	—		5	89		
УКУПНО:						34	18		
УПИСАНИ ПОДАЦИ ОДГОВАРАЈУ ПОДАЦИМА КАТАСТРА									
ЗЕМЉИШТА НА ДАН 31. 12. 1991. ГОД.									
НАПОМЕНА: НА К.Ч. БР. 631 ПРОВЕЂЕНА ПРОМЈЕНА 2007. ГОД. — ЦИЈЕПАЊЕ									
НА К.Ч. БР. 631/1 И 631/2									
ИЗРАДИО: Р. ДРАШКИЋ									
РОГАТИЦА, 10. 11. 2009. ГОД.					ОБЈЕРАВА ШЕФ:				
									

ORGAN KOJI VODI JAVNU EVIDENCIJU (naziv, sjedište, kontakt-podaci, ovlašteno službeno lice):

..... Р.У.Г.И.П.П..... БАЊА ЛУКА..... ПРАРУЧНА УЧЕЏНИЦА..... РОГАТИЦА.....
..... ОВЛАШТЕНО СЛ. ЛИЦЕ..... РАЈА ЈИМИЋ.....

Rbr.	PODACI O NEKRETNINAMA (prema posljednjem stanju u katastru)	
1.	NAZIV POLITIČKE OPŠTINE / OPĆINE	РОГАТИЦА
2.	NAZIV KATASTARSKE OPŠTINE / OPĆINE	РОГАТИЦА I
3.	BROJ POSJEDOVNOG LISTA	ЛМСТ НЕПОКРЕТНОСТИ БР. 1078
4.	BROJ KATASTARSKE PARCELE (stari i novi premjer)	848/2 (НОВИ ПР.), 631/2 (К.О. РОГАТИЦА-ГРАЂ, СТАРИ ПР.)
5.	OZNAKA PARCELE	ЗГРАДА ФОНДА ЗДРАВСТВЕНОГ ОСИГУРАЊА
6.	POVRŠINA PARCELE	256 М ²
7.	PODACI O POSJEDNIKU (i dio posjeda)	ФОНД ЗДРАВСТВЕНОГ ОСИГ. Р.С. ФИЛИЈАЛА ИСТ. САРАЈЕВО 1/1
8.	OSTALE NAPOMENE	

z nije uređeno /om EK-9