



Република Српска  
 Републичка управа за геодетске  
 и имовинско-правне послове  
 Бања Лука

8

**ПОДРУЧНА ЈЕДИНИЦА  
 ПРИЈЕДОР**

Општина: ПРИЈЕДОР  
 Катастарски срез: ПРИЈЕДОР  
 Катастарска општина: ЦИКОТЕ  
 Број: 21.35-952.1-1-1/2009  
 Датум: 11. 11. 2009

На основу члана 10. став 1. Закона о одржавању премјера и катастра земљишта ("Службени гласник Републике Српске", број 19/96), на захтјев

издаје се

из ,

**ПОСЈЕДОВНИ ЛИСТ - ПРЕПИС**  
**број: 59 / 1**

Подаци о посједнику на земљишту			
Матични број	Идентификације посједника	Сједиште или пребивалиште и адреса	Део посјета
0000000006071	ДР СВДОМ ССРН ПОСЈЕДНИК	ЦИКОТЕ	1/1

Подаци о земљишту									
Блок	Број парцеле основни подброј	План Скица	Потес Култура	Класа	Површина м2	Приход	СП Припис	Примједба	
	630	007 0	ДОМ -		147	.00	0/ 0	нема	
					147	.00			

Накнада је ослобођена на основу члана 7. Закона о накнадама за коришћење података премјера и катастра некретнина и вршење услуга у области премјера и катастра некретнина ("Службени гласник РС", бр. 19/96).

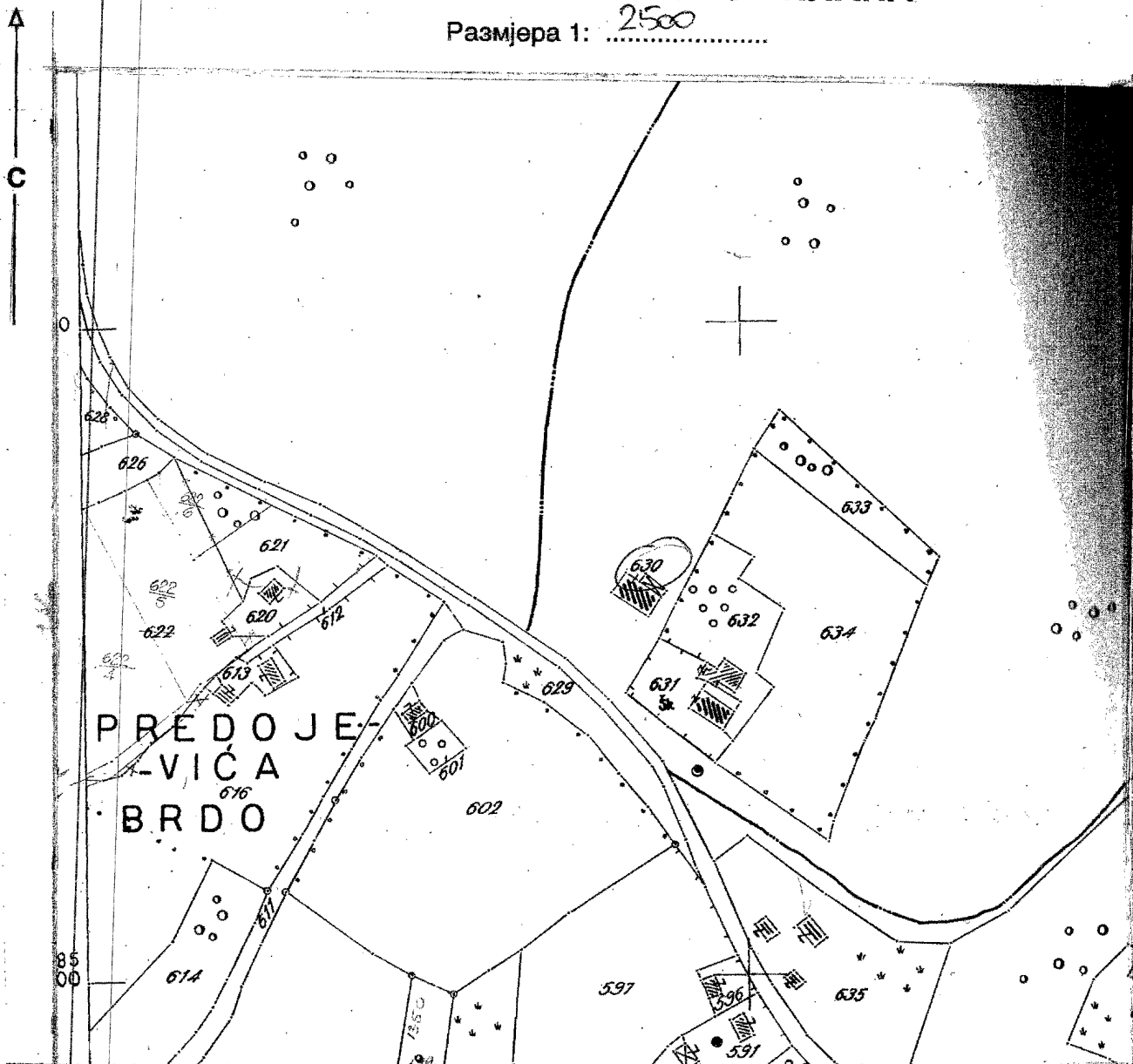


по подручне јединице:

Подручна јединица ПРИЈЕДОР

# КОПИЈА КАТАСТАРСКОГ ПЛАНА

Размјера 1: 2500




Катастарски подаци:

Број посједовног листа	Број парцеле		Култура и класа	м <sup>2</sup>	Посједник
	Нови премјер	Стари премјер			
59	630		-	147	ССРН

Мјесто и датум: ПРИЈЕДОР, 11. 11. 2009.

Израдио:

Ђорђе С.



Земља:

Ђорђе С.

**РЕПУБЛИКА СРПСКА**  
**Републичка управа за геодетске**  
**и имовинско-правне послове**  
**Подручна јединица Приједор**

Број: 21.35/952.1.4 - СА /09

Датум: 18. 11. 09

Републичка управа за геодетске и имовинско правне послове Подручна јединица Приједор рјешавајући по захтјеву \_\_\_\_\_ а на основу члана 150. Закона о општем управном поступку („Сл. лист РС“, бр. 13/02)), и з д а ј е

### УВЈЕРЕЊЕ

Потврђује се да парцелама уписаним у зк.уп.бр. \_\_\_\_\_ к. ЦУКОТБ одговарају следеће парцеле:

Стари премјер:

83/66

Нови премјер:

630

Површина:

Увјерење се издаје на основу извршеног усклађивања горе наведених парцела из планова старог и новог премјера земљишта и података катастарског оператера.

Увјерење се издаје у сврху \_\_\_\_\_

Такса у складу с чл. 3. Одлуке о висини накнаде за коришћење података премјера и катастарске некретнина и вршења услуга Републичке управе за геодетске и имовинско-правне послове („Сл. Гласник Републике Српске бр. 34/98) у износу од \_\_\_\_\_ к.М је наплаћена.



ORGAN KOJI VODI JAVNU EVIDENCIJU (naziv, sjedište, kontakt-podaci, ovlašteno službeno lice):

OPĆINA

.....Prijedor.....

Rbr.	PODACI O NEKRETNINAMA (prema posljednjem stanju u katastru)	
1.	NAZIV POLITIČKE OPŠTINE / OPĆINE	Prijedor
2.	NAZIV KATASTARSKE OPŠTINE / OPĆINE	Cikote
3.	BROJ POSJEDOVNOG LISTA	59/1
4.	BROJ KATASTARSKE PARCELE (stari i novi premjer)	630
5.	OZNAKA PARCELE	
6.	POVRŠINA PARCELE	147
7.	PODACI O POSJEDNIKU (i dio posjeda)	SVDOM SSRN sa dijelom 1/1
8.	OSTALE NAPOMENE	

\*) Opšte i ažurirane informacije dostupne na: [www.ohr.int/popisdrzavneimovine](http://www.ohr.int/popisdrzavneimovine)



PL. 59

BOŠNA I HERCEGOVINA  
REPUBLIKA SRPSKA  
OSNOVNI SUD U PRIJEDORU  
ZEMLJIŠNOKNJIŽNI URED/KANCELARIJA  
23.10.2009

Politička općina/opština: -  
Katastarska općina/opština: SP CIKOTE

NAR I RZ BROJ: 5833//09  
ZK uložak: 133

# Zemljišno knjižni izvodak

## A

### Popisni list

Rbr.	Broj zemljišta (parcele)	OZNAKA NEKRETNINA	Površina			Primjedba
			ha	a	m <sup>2</sup>	
1.	83/11	Brdo; Šuma 0025 02 13	0025	02	13	Dana 23.03.2006. godine preuzeto iz zk. ul. broj 135 iste k.o.
2.	83/12	Crkvena Brda; Šuma 0025 21 18	0025	21	18	Dana 23.03.2006. godine preuzeto iz zk. ul. broj 135 iste k.o.
4.	229/1	Kamenica; Šuma 0063 62 80	0063	62	80	Dana 23.03.2006. godine preuzeto iz zk. ul. broj 135 iste k.o.
5.	304/1	Prline; Šuma 0015 01 77	0015	01	77	Dana 23.03.2006. godine preuzeto iz zk. ul. broj 135 iste k.o.
6.	250/2	Brdo, šuma i pašnjak; Pašnjak i šuma 0001 20 62	0001	20	62	Dana 23.03.2006. godine preuzeto iz zk. ul. broj 135 iste k.o.
7.	250/3	Mačkovac; Šuma --- 10 17	---	10	17	Dana 23.03.2006. godine preuzeto iz zk. ul. broj 135 iste k.o.
9.	250/4	Isposište; Šuma --- 22 79	---	22	79	Dana 23.03.2006. godine preuzeto iz zk. ul. broj 135 iste k.o.
10.	49/1	Vodomut; Oranica 0004 04 16	0004	04	16	Dana 23.03.2006. godine preuzeto iz zk. ul. broj 135 iste k.o.
11.	83/42	Brdo; Šuma 0003 28 00	0003	28	00	Dana 23.03.2006. godine preuzeto iz zk. ul. broj 135 iste k.o.
12.	83/43	Brdo; Oranica --- 62 41	---	62	41	Dana 23.03.2006. godine preuzeto iz zk. ul. broj 135 iste k.o.
13.	11/12	Voće; Oranica --- 84 96	---	84	96	Dana 23.03.2006. godine preuzeto iz zk. ul. broj 135 iste k.o.
14.	250/10	Međuvođe; Put --- 40 00	---	40	00	Dana 23.03.2006. godine preuzeto iz zk. ul. broj 135 iste k.o.
15.	83/71	Kamenica; Šuma --- 46 98	---	46	98	Dana 23.03.2006. godine preuzeto iz zk. ul. broj 135 iste k.o.

\* Zvezdica pored broja parcele/poduloška, znači da je plombirana, tj. postoji zahtjev/-i vezan za tu parcelu.

16.	83/74	Brda; Pašnjak	---	03	80	---	03	80	Dana 23.03.2006. godine preuzeto iz zk. ul. broj 135 iste k.o.
17.	83/75	; Put	---	46	57	---	46	57	Dana 23.03.2006. godine preuzeto iz zk. ul. broj 135 iste k.o.
19.	83/66	Zgrada - Dom; Zgrada	---	01	47	---	01	47	Dana 23.03.2006. godine preuzeto iz zk. ul. broj 135 iste k.o.
20.	83/67	Crkvena Brda; Neplodno	---	42	00	---	42	00	Dana 23.03.2006. godine preuzeto iz zk. ul. broj 135 iste k.o.
21.	83/56	Brdo; Šuma	---	16	44	---	16	44	Dana 23.03.2006. godine preuzeto iz zk. ul. broj 135 iste k.o.
22.	83/57	Brdo; Voćnjak	---	10	53	---	10	53	Dana 23.03.2006. godine preuzeto iz zk. ul. broj 135 iste k.o.
23.	83/58	Brdo; Njiva	0001	54	00	0001	54	00	Dana 23.03.2006. godine preuzeto iz zk. ul. broj 135 iste k.o.
24.	83/59	Brdo; Šuma	---	01	20	---	01	20	Dana 23.03.2006. godine preuzeto iz zk. ul. broj 135 iste k.o.
25.	83/60	Brdo; Oranica	---	91	36	---	91	36	Dana 23.03.2006. godine preuzeto iz zk. ul. broj 135 iste k.o.
26.	83/61	; Kuća i dvorište	---	05	51	---	05	51	Dana 23.03.2006. godine preuzeto iz zk. ul. broj 135 iste k.o.
27.	83/79	Crkvena Brda; Pašnjak	---	56	26	---	56	26	Dana 23.03.2006. godine preuzeto iz zk. ul. broj 135 iste k.o.
28.	83/62	Brdo; Voćnjak	---	10	62	---	10	62	Dana 23.03.2006. godine preuzeto iz zk. ul. broj 135 iste k.o.
29.	83/63	Brdo; Pašnjak	---	36	07	---	36	07	Dana 23.03.2006. godine preuzeto iz zk. ul. broj 135 iste k.o.
31.	304/6	Prline; Put	---	30	00	---	30	00	Dana 23.03.2006. godine preuzeto iz zk. ul. broj 135 iste k.o.
32.	304/7	Prline; Put	---	09	92	---	09	92	Dana 23.03.2006. godine preuzeto iz zk. ul. broj 135 iste k.o.
33.	68/1	Kamenica; Šuma	0001	96	96	0001	96	96	Dana 23.03.2006. godine preuzeto iz zk. ul. broj 135 iste k.o.

## A2

### Drugi dio - upisi

Rbr	U P I S I	Primjedba
5.	Pr. 8. februara 2008. Dn-183/08-P Na osnovu rješenja Republičke uprave za geodetske i imovinsko pravne poslove - Područne jedinice Prijedor broj 35-475-124/07 od dana 14.11.2007. godine upisane su u A list k.č.br. 83/18, 83/38, 83/64 i 83/65, otpisane iz A lista zk.ul.br. 133 iste k.o.	

## B


### Vlasnički list

Rbr	UPISI	Primjedba
1.	<p>Udio: 1/1      Tip: Vlasništvo</p> <p>Državna svojina, Adresa:      Prijedor, Nepoznata bb;</p> <p>JMB: null</p> <p>Pr. 08. februara 1921. godine      G: 258/21</p> <p>Na osnovu naredbe Zemaljske vlade u Sarajevu od 13.01.1921. godine br. 750/III uknjižuje se pravo vlasništva na nekretnine u A listu, u korist:</p> <p>1. DRŽAVNE SVOJINE</p>	<p>Dana 23.03.2006. godine preuzeto iz zk. ul. broj 135 iste k.o.</p>

### C

### Teretni list

Rbr	UPISI	Iznos (KM)	Primjedba
	Nema tereta.		


  
 Potpis referenta

# Commission for Real Property Claims of Displaced Persons and Refugees

Opština : PRIJEDOR

## Posjedovni list : 59

Computer : SAR-INVENT5

ID : 12

Date : 10/12/2009

Katastarski srez PRIJEDOR (710)

Katastarska opština CIKOTE

Katbr.	Posjedni	DIO	SV
6071	DR SVDOM SSRN CIKOTE	1/1	

Dio	Blok	Osnb	Podb	Brpl	Brsk	Naziv parcel	Kultura	Klasa	Površina	Br.prom.
		630	0	7		DOM	Upravna zgrada		1 47	
<b>Pov. Ukupno:</b>									1 47	