



Република Српска  
Републичка управа за геодетске  
и имовинско-правне послове  
Бања Лука

**ПОДРУЧНА ЈЕДИНИЦА  
ПРИЈЕДОР**

19

Општина: ПРИЈЕДОР  
Катастарски срез: ПРИЈЕДОР  
Катастарска општина: ПРИЈЕДОР 1  
Број: 21.35-952.1-1-1/2009  
Датум: 11. 11. 2009

На основу члана 10. став 1. Закона о одржавању премјера и катастра земљишта ("Службени гласник Републике Српске", број 19/96), на захтјев


из ,  
издаје се

**ПОСЈЕДОВНИ ЛИСТ - ПРЕПИС**  
**број: 3097 / 1**

Подаци о посједнику на земљишту			
Матични број	Индикације посједника	Сједиште или пребивалиште и адреса	Лно посједа
0000000023329	РЕПУБЛИКА СРПСКА-МИНИСТАРСТ.ОДБРАНЕ ПОСЈЕДНИК	БАЊА ЛУКА	1/1

Подаци о земљишту								
Блок	Број парцеле основни подброј	План Скица	Потес Култура	Класа	Површина м2	Приход	СП Пропис	Примједба
	2389	023 140	УЛ ЈНА двориште		398	.00	0/ 0	нема
	1		кућа		165	.00	0/ 0	нема
	2557	023 140	КУЋА двориште		766	.00	0/ 0	нема
	1		кућа		254	.00	0/ 0	нема
					1583	.00		

Накнада је ослобођена на основу члана 7. Закона о накнадама за коришћење података премјера и катастра некретнина и вршење услуга у области премјера и катастра некретнина ("Службени гласник РС", бр. 19/96).

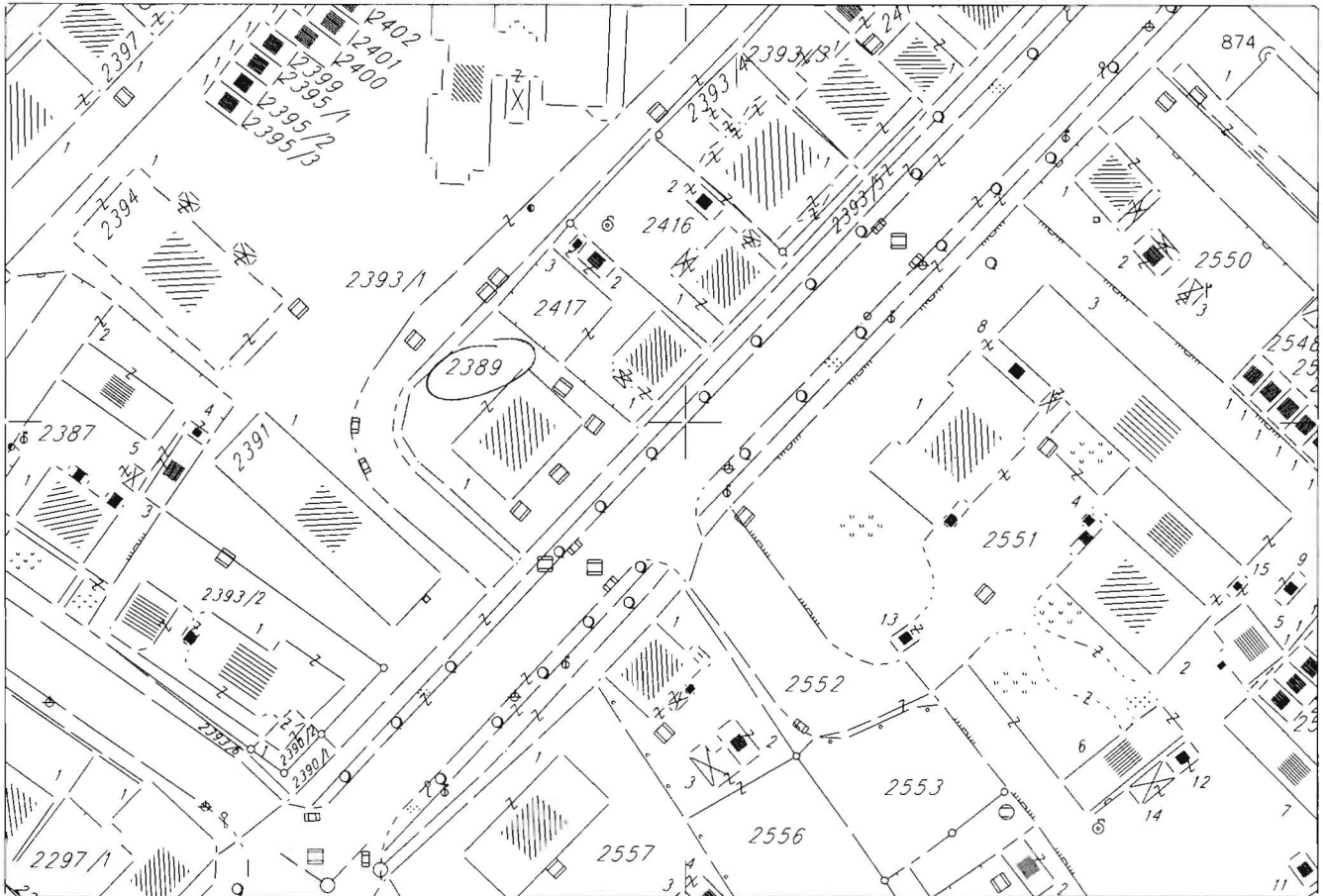


# КОПИЈА ПЛАНА

РЕПУБЛИКА СРПСКА  
Републичка управа за геодетске  
и имовинско правне послове  
Подручна јединица - Приједор  
Катастарска општина ПРИЈЕДОР

Размјера 1: 1000  
Број посједовног листа \_\_\_\_\_

Корисник: \_\_\_\_\_



Број захтјева \_\_\_\_\_

Број парцеле	Култура	Класа	Потес - збоно мјесто	Површина		
				Ха	а	м <sup>2</sup>

Да је ова копија плана вјерна своме оригиналу и последњем стању у кат. операту,

Ископирао Alfred



# КОПИЈА ПЛАНА

31/5

31/3

РЕПУБЛИКА СРПСКА  
Републичка управа за геодетске  
и имовинско правне послове

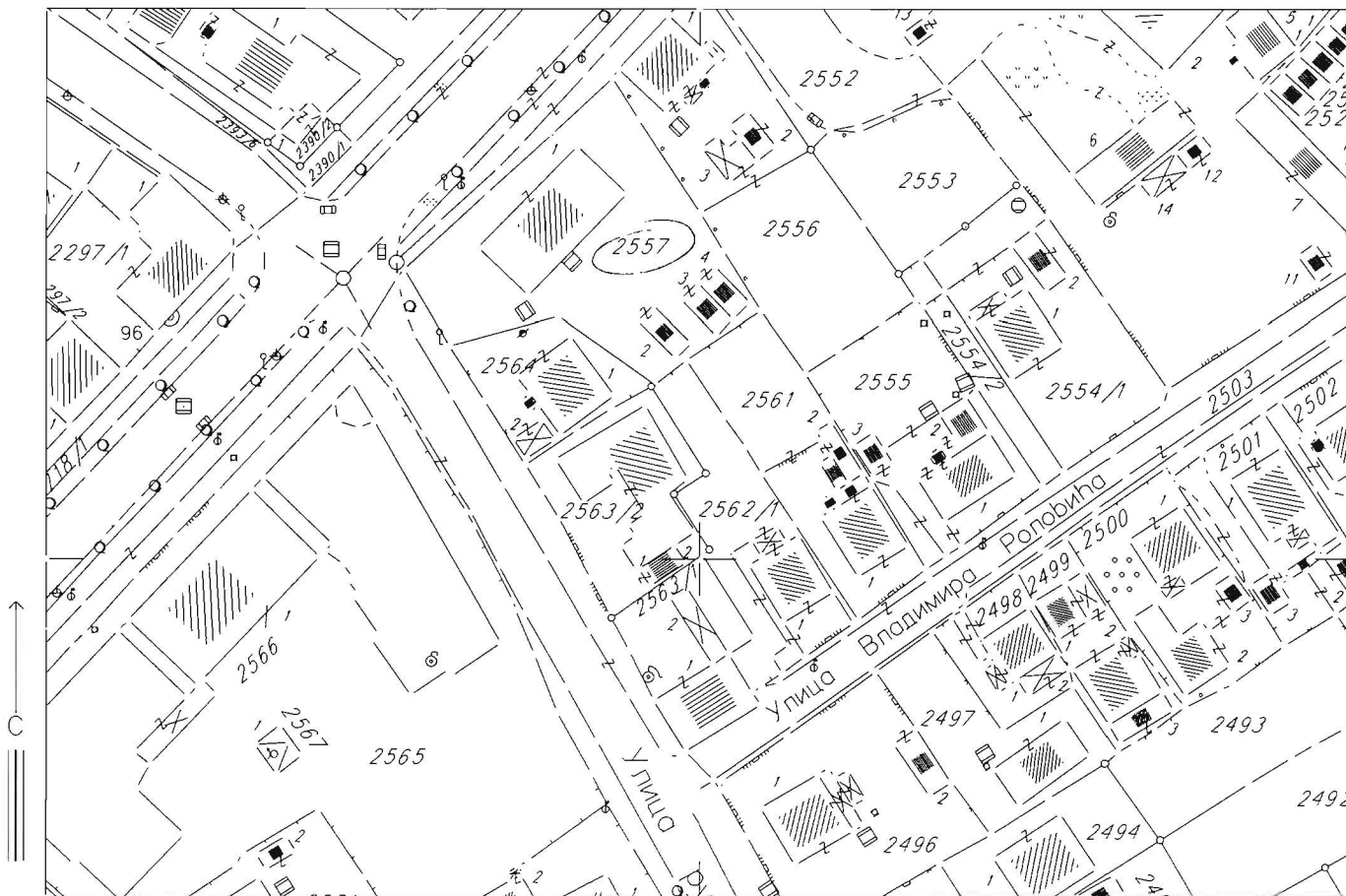
Подручна јединица – Приједор

Катастарска општина \_\_\_\_\_

Размјера 1: \_\_\_\_\_

Број посједовног листа \_\_\_\_\_

Корисник: \_\_\_\_\_



Број захтјева \_\_\_\_\_

Број парцеле	Култура	Класа	Потес – звано мјесто	Површина		
				Хо	а	м <sup>2</sup>

Да је ова копија плана вјерна своме оригиналу и последњем стању у кат. операту,

Ископирао \_\_\_\_\_

Тврди и објерва \_\_\_\_\_

РЕПУБЛИКА СРПСКА  
Републичка управа за геодетске  
и имовинско-правне послове  
Подручна јединица Приједор

Број: 21.35/952.1.4. \_\_\_\_\_ /09

Датум: 11. 11. 2009.

Републичка управа за геодетске и имовинско правне послове Подручна јединица Приједор рјешавајући по захтјеву \_\_\_\_\_ а на основу члана 150. Закона о општем управном поступку („Сл. лист РС“, бр. 13/02)), и з да је

УВЈЕРЕЊЕ

Потврђује се да парцелама уписаним у зк.ул.бр. \_\_\_\_\_ к.о. ПРИЈЕДОР одговарају следеће парцеле:

Стари премјер:

Нови премјер:

Површина:

31/5, 31/3  
\_\_\_\_\_  
\_\_\_\_\_  
\_\_\_\_\_  
\_\_\_\_\_  
\_\_\_\_\_  
\_\_\_\_\_  
\_\_\_\_\_  
\_\_\_\_\_  
\_\_\_\_\_  
\_\_\_\_\_  
\_\_\_\_\_  
\_\_\_\_\_  
\_\_\_\_\_  
\_\_\_\_\_  
\_\_\_\_\_  
\_\_\_\_\_  
\_\_\_\_\_  
\_\_\_\_\_  
\_\_\_\_\_  
\_\_\_\_\_  
\_\_\_\_\_

кк- 2557  
\_\_\_\_\_  
\_\_\_\_\_  
\_\_\_\_\_  
\_\_\_\_\_  
\_\_\_\_\_  
\_\_\_\_\_  
\_\_\_\_\_  
\_\_\_\_\_  
\_\_\_\_\_  
\_\_\_\_\_  
\_\_\_\_\_  
\_\_\_\_\_  
\_\_\_\_\_  
\_\_\_\_\_  
\_\_\_\_\_  
\_\_\_\_\_  
\_\_\_\_\_  
\_\_\_\_\_  
\_\_\_\_\_  
\_\_\_\_\_  
\_\_\_\_\_

\_\_\_\_\_  
\_\_\_\_\_  
\_\_\_\_\_  
\_\_\_\_\_  
\_\_\_\_\_  
\_\_\_\_\_  
\_\_\_\_\_  
\_\_\_\_\_  
\_\_\_\_\_  
\_\_\_\_\_  
\_\_\_\_\_  
\_\_\_\_\_  
\_\_\_\_\_  
\_\_\_\_\_  
\_\_\_\_\_  
\_\_\_\_\_  
\_\_\_\_\_  
\_\_\_\_\_  
\_\_\_\_\_  
\_\_\_\_\_  
\_\_\_\_\_

Увјерење се издаје на основу извршеног усклађивања горе наведених парцела из планова старог и новог премјера земљишта и података катастарског операта.

Увјерење се издаје у сврху \_\_\_\_\_

Такса у складу с чл. 3. Одлуке о висини накнаде за коришћење података премјера и катастра некретнина и вршења услуга Републичке управе за геодетске и имовинско правне послове („Сл. Гласник Републике Српске бр. 34/98) у износу од \_\_\_\_\_



\_\_\_\_\_ е:

РЕПУБЛИКА СРПСКА  
Републичка управа за геодетске  
и имовинско-правне послове  
Подручна јединица Приједор

Број: 21.35/952.1.4 \_\_\_\_\_ /09

Датум: 11. 11. 2009.

Републичка управа за геодетске и имовинско правне послове Подручна јединица Приједор рјешавајући по захтјеву \_\_\_\_\_ а на основу члана 150. Закона о општем управном поступку („Сл. лист РС“, бр. 13/02)), и з д а је

### У В Ј Е Р Е Њ Е

Потврђује се да парцелама уписаним у зк.ул.бр. \_\_\_\_\_ к.о. Приједор одговарају следеће парцеле:

Стари премјер:

Нови премјер:

Површина:

10/10

кц. 23.89

Увјерење се издаје на основу извршеног усклађивања горе наведених парцела из планова старог и новог премјера земљишта и података катастарског оператa.

Увјерење се издаје у сврху \_\_\_\_\_  
Такса у складу с чл. 3. Одлуке о висини накнаде за коришћење података премјера и катастра некретнина и вршења услуга Републичке управе за геодетске и имовинско правне послове („Сл. Гласник Републике Српске бр. 34/98) у износу од \_\_\_\_\_



ORGAN KOJI VODI JAVNU EVIDENCIJU (naziv, sjedište, kontakt-podaci, ovlašteno službeno lice):

OPĆINA

.....Prijedor.....  
.....

Rbr.	PODACI O NEKRETNINAMA (prema posljednjem stanju u katastru)	
1.	NAZIV POLITIČKE OPŠTINE / OPĆINE	Prijedor
2.	NAZIV KATASTARSKE OPŠTINE / OPĆINE	Prijedor I
3.	BROJ POSJEDOVNOG LISTA	3097/1
4.	BROJ KATASTARSKE PARCELE (stari i novi premjer)	2389 i 2557
5.	OZNAKA PARCELE	Dvorište i kuća
6.	POVRŠINA PARCELE	1583
7.	PODACI O POSJEDNIKU (i dio posjeda)	MINISTARSTVO ODBRANE sa dijelom 1/1
STANICA MILICIJE	OSTALE NAPOMENE	

\*) Opšte i ažurirane informacije dostupne na: [www.ohr.int/popisdrzavneimovine](http://www.ohr.int/popisdrzavneimovine)











Opština : PRIJEDOR

## Posjedovni list : 3097

Computer : SAR-INVENT5

ID : 12

Date : 10/12/2009

Katastarski srez PRIJEDOR (710)

Katastarska opština PRIJEDOR I

Katbr.	Posjedni	DIO	SV
23329	SSNO DIREKCIJA ZA UP.I GAZ.VS FOND SARAJEVO, DOBROVOLJAČKA 92	1/1	

Dio	Blok	Osnb	Podb	Brpl	Brsk	Naziv parcel	Kultura	Klasa	Površina	Br.prom.
		2389	0	23		UL JNA	Kuća i zgrada		1 65	
							Dvorište		3 98	
		2557	0	23		KUJA	Kuća i zgrada		2 54	
							Dvorište		7 66	
<b>Pov. Ukupno:</b>									15 83	